


# PREFEITURA MUNICIPAL DE LAVRAS

## PROCURADORIA-GERAL DO MUNICÍPIO



### LEI Nº4.430, DE 13 DE DEZEMBRO DE 2.017.

(Projeto de Lei nº029/17, de autoria do Poder Executivo)



INSTITUI A PLANTA GENÉRICA DE VALORES E MÉTODOS DE AVALIAÇÃO DA PROPRIEDADE IMOBILIÁRIA, PARA EFEITO DE LANÇAMENTO DO IMPOSTO PREDIAL E TERRITORIAL URBANO E IMPOSTO SOBRE A TRANSMISSÃO DE BENS IMÓVEIS *INTER-VIVOS* PARA O EXERCÍCIO DE 2.018, E DÁ OUTRAS PROVIDÊNCIAS.

Faço saber que a Câmara Municipal de Lavras aprovou, e eu sanciono a seguinte Lei:

Art. 1º A apuração do valor venal, para efeito de lançamento do Imposto Predial e Territorial Urbano e Imposto sobre a Transmissão de Bens Imóveis *Inter-vivos* para o exercício de 2.018, no Município de Lavras, será feita de acordo com a planta genérica de valores integrante da presente Lei e de acordo com as normas e métodos nela fixados.

Parágrafo Único – A planta genérica de valores compõe-se de logradouros públicos integrantes de determinada região do Município, nela constatando os valores atribuídos ao metro quadrado dos imóveis neles localizados e explicitados nos Anexos que acompanham a presente Lei.

Art. 2º Para efeito de lançamento do Imposto Predial e Territorial Urbano para o exercício de 2.018 considerar-se-á ocorrido o seu fato gerador no dia primeiro de janeiro de 2.018.

Art. 3º A apuração do valor venal dos imóveis será realizada da seguinte forma:

I – nos imóveis edificados será feita mediante a multiplicação de sua área construída pelo valor unitário do metro quadrado constante do Anexo I e a multiplicação da área do terreno pelo valor unitário do metro quadrado constante no Anexo II;

II – para os casos de imóveis não edificados, será multiplicado a área do terreno pelo valor unitário do metro quadrado constante do Anexo II;

§ 1º Nos casos singulares de lotes particularmente desvalorizados em virtude de formas extravagantes de conformações topográficas muito desfavoráveis ou pela passagem de córregos, bem como fatores inesperados, onde a aplicação das normas instituídas nesta Lei possa conduzir a avaliação injusta terão seus valores recalculados, para menor, observadas as características do imóvel.

§ 2º Nos casos singulares de glebas indivisas corretamente cadastradas e que tenham características ambientais merecedoras de estímulo à sua preservação, estas poderão ter seus valores venais recalculados para menor, mediante requerimento fundamentado em laudo técnico convalidado pelos órgãos competentes do Município.

§ 3º Em qualquer caso de redução de valor venal, o mesmo deverá ser convalidado pela Secretaria Municipal de Fazenda e Planejamento, ouvida a Procuradoria-Geral do Município.



**PREFEITURA MUNICIPAL DE LAVRAS**  
**PROCURADORIA-GERAL DO MUNICÍPIO**



Art. 4º Os valores unitários para o metro quadrado de terrenos explicitados no Anexo II, correspondem, em Reais, ao metro quadrado do lote padrão, adotada a profundidade mínima de 30 (trinta) metros.

§ 1º A influência do fator profundidade será obtida mediante a aplicação do Anexo III.

§ 2º Para apuração da profundidade equivalente dos terrenos de esquina, será adotada a testada que possibilite o melhor aproveitamento da área, exceção feita àqueles ocupados por construção, para os quais a profundidade equivalente do lote de esquina será encontrada em função da testada que constitua a frente efetiva do imóvel.

Art. 5º Para os efeitos de avaliação consideram-se de esquina os lotes em que tenham frente para duas ou mais vias públicas.

Art. 6º O Fator Gleba será apurado aplicando-se ao valor do metro quadrado estabelecido no Anexo II do logradouro público para o qual o imóvel faz frente, os fatores constantes do Anexo IV que acompanha a presente Lei.

Art. 7º Os terrenos localizados em logradouro que não conste do Anexo II, terão seus valores fixados de acordo com o valor nela estabelecido para o logradouro dele mais próximo.

Art. 8º O valor venal do imóvel em que haja construção, será obtido pela conjugação do valor do terreno constante do Anexo II, com os valores dos padrões de construção explicitados no Anexo I.

Art. 9º Para efeitos de cobrança do IPTU serão obedecidas as seguintes regras:

I – em imóveis não edificados, será usado o redutor de 40% (quarenta por cento) sobre o valor do metro quadrado do terreno, exceto os de condomínio que será usado o redutor de 28% (vinte e oito por cento).

II – em imóveis edificados, será usado o valor do metro quadrado da edificação tal como consta no Anexo I e o valor do metro quadrado do terreno constante do Anexo II, com o seguinte redutor:

- a) Imóveis de condomínio: 45%
- b) Imóveis de padrão luxo: 45%
- c) Imóveis de padrão alto: 55%
- d) Imóveis de padrão médio: 65%
- e) Imóveis de padrão baixo: 70%
- f) Imóveis de padrão popular: 75%

Art. 10 O montante da área construída será encontrado pela medição dos contornos externos das paredes ou pilares, computadas também as superfícies denominadas terraços cobertos e áreas externas cobertas de cada pavimento.

Parágrafo Único – Para obtenção da área construída serão consideradas todas as construções nos terrenos existentes e classificados conforme as características do Anexo I, que acompanha a presente Lei.

Art. 11 Para determinação do valor unitário do metro quadrado das construções



# PREFEITURA MUNICIPAL DE LAVRAS

## PROCURADORIA-GERAL DO MUNICÍPIO



aplicar-se-á o padrão do Anexo I na qual estejam presente suas características.

Art. 12 Aos imóveis que contarem dez ou mais anos de idade terão seus valores depreciados pela aplicação dos fatores consignados no Anexo VI, com base na data em que o mesmo passou a ser tributado.

Parágrafo Único – O disposto no *caput* deste artigo não se aplica aos prédios que tiverem as suas características originais alteradas em virtude de melhoria ou reforma.

Art. 13 Das notificações do Imposto Predial e Territorial Urbano – IPTU deverá constar, obrigatoriamente, além da individualização do imóvel, os valores expressos em Reais do terreno, da construção, das taxas, contribuições, acréscimos, descontos, alíquotas, valor para pagamento integral e das parcelas, data de vencimento, vedada qualquer outra inserção não relacionada ao imóvel, expressando-se o valor venal em moeda corrente nacional, na data da ocorrência do fato gerador que corresponde a 1º de janeiro de 2.018.

Parágrafo Único – Constará também da notificação do Imposto Predial e Territorial Urbano, o nome do Compromissário, quando houver.

Art. 14 A entrega do carnê ao contribuinte ou a seu preposto se dará com a entrega da notificação, pessoalmente ou pelo correio, no local declarado pelo contribuinte e constante do Cadastro Municipal.


Art. 15 A arrecadação do IPTU será efetuada com 5% (cinco por cento) a título de bônus nos casos em que o contribuinte não possua débitos de qualquer natureza até 31 de dezembro de 2.017, e em um só pagamento com 5% (cinco por cento) de desconto para o pagamento à vista em parcela única até o dia 10 de março de 2.018, ou parceladamente em até 10 (dez) prestações, iniciando-se a primeira em 10 de março de 2.018, desde que o valor da parcela não seja inferior a R\$30,00 (trinta reais), da seguinte forma:

PARCELAS	VENCIMENTO
Cota única ou Primeira Parcela	10/03/2018
2ª Parcela	10/04/2018
3ª Parcela	10/05/2018
4ª Parcela	10/06/2018
5ª Parcela	10/07/2018
6ª Parcela	10/08/2018
7ª Parcela	11/09/2018
8ª Parcela	10/10/2018
9ª Parcela	10/11/2018
10ª Parcela	11/12/2018

Parágrafo Único - Nos casos em que o vencimento das parcelas se derem em dias não úteis, o pagamento deverá ser efetuado no próximo dia útil subsequente.

Art. 16 Não poderá ser efetuada nenhuma transferência de propriedade ou de nome quando houver existência de débitos no imóvel a ser transferido, devendo ser primeiramente efetuada a quitação.

Parágrafo Único – Não será permitida nenhuma transferência de imóvel sem que



**PREFEITURA MUNICIPAL DE LAVRAS**  
**PROCURADORIA-GERAL DO MUNICÍPIO**



antes seja efetuado o recolhimento do ITBI e direitos a eles relativos, salvo em casos de terras devolutas.

Art. 17 Para efeito de cobrança de ITBI:

I – em imóvel edificado, será usado o valor do metro quadrado edificado constante do Anexo I, aplicado o Fator 4 multiplicativo e o valor do metro quadrado do terreno constante no Anexo II, aplicado o fator 2,0 multiplicativo.

II – para imóvel não edificado, será usado o valor do metro quadrado constante no Anexo II, aplicado o fator 2,0 multiplicativo.

Parágrafo Único - Nos casos de expedição de certidão de valor venal para fins de retificação de área, o cálculo se dará sobre a área do terreno a ser retificada.

Art. 18 São integrantes a esta Lei, em forma de Anexos:

I – Anexo I – Tabela de Valores em Reais por m<sup>2</sup> de Edificação;

II – Anexo II – Planta Genérica de Valores;

III – Anexo III – Fatores de Profundidade;

IV – Anexo IV – Fatores Gleba;

V – Anexo V – Fatores Topografia; e

VI – Anexo VI – Fator Obsolescência.

Art. 19 Fica revogada a Lei nº4.376/2016, de 12 de dezembro de 2016.

Art. 20 Esta Lei entrará em vigor em 1º de janeiro de 2.018.

Prefeitura Municipal de Lavras, em 13 de dezembro de 2.017.

**JOSÉ CHEREM**  
Prefeito Municipal



ANEXO I - Tabela de Valores em Reais por M2 de Edificação

TIPO	PADRÃO	VALOR M2 (R\$) - 2018
Residencial	Popular	R\$ 61,29
	Baixo	R\$ 122,56
	Médio	R\$ 245,13
	Alto	R\$ 347,62
	Luxo	R\$ 430,03
Industrial	Baixo	R\$ 190,18
	Médio	R\$ 253,58
	Alto	R\$ 306,40
Comercial	Baixo	R\$ 134,81
	Médio	R\$ 253,58
	Alto	R\$ 284,92
Especial	Posto de Gasolina	R\$ 297,96
	Clube	R\$ 297,96
	Cinema	R\$ 297,96
	Escola	R\$ 297,96
	Hospital	R\$ 297,96
	Loja/Magazine	R\$ 383,53
	Concessionária	R\$ 297,96
	Hotel	R\$ 340,22
	Galpão Comercial	R\$ 253,58
	Telhado	R\$ 84,52

*[Handwritten signature]*

*[Handwritten mark]*

ANEXO II - Planta Genérica de Valores

Logradouro	Bairro	Sector	Zona	Quadra	Valor m² p/ 2018
ABDO SAMIA LASMAR	CENTRO	3	23	2	258,81
ADOLPHO MOURA	JARDIM ITALIA	7	16	331	87,37
ADOLPHO MOURA	JARDIM ITALIA	7	16	332	87,37
ADOLPHO MOURA	JARDIM ITALIA	7	16	334	87,37
ADOLPHO MOURA	JARDIM ITALIA	7	16	335	87,37
ADOLPHO MOURA	JARDIM ITALIA	7	16	364	87,37
ADOLPHO MOURA	JARDIM ITALIA	7	16	366	87,37
AFONSO PENA	CENTRO	2	2	12	172,50
AFONSO PENA	CENTRO	2	2	15	172,50
AFONSO PENA	CENTRO	2	10	4	150,97
AFONSO PENA	CENTRO	2	10	5	150,97
AFONSO PENA	CENTRO	2	10	6	150,97
AFONSO PENA	CENTRO	2	10	7	150,97
AGENOR FERREIRA DE MESQUITA	CONJUNTO HABITACIONAL JULIO SIDNEY PINTO	6	7	29	78,28
AGENOR FERREIRA DE MESQUITA	CONJUNTO HABITACIONAL JULIO SIDNEY PINTO	6	7	30	78,28
AGENOR FERREIRA DE MESQUITA	CONJUNTO HABITACIONAL JULIO SIDNEY PINTO	6	7	31	78,28
AGENOR FERREIRA DE MESQUITA	CONJUNTO HABITACIONAL JULIO SIDNEY PINTO	6	7	32	78,28
AGNESIO CARVALHO DE SOUZA	JARDIM CAMPESTRE	5	25	75	132,72
AGNESIO CARVALHO DE SOUZA	SAO VICENTE	6	25	2	106,25
AGNESIO CARVALHO DE SOUZA	SAO VICENTE	6	25	6	106,25
AGNESIO CARVALHO DE SOUZA	SAO VICENTE	6	25	7	106,25
AGNESIO CARVALHO DE SOUZA	SAO VICENTE	6	25	8	84,14
AGNESIO CARVALHO DE SOUZA	SAO VICENTE	6	25	16	132,83
AGNESIO CARVALHO DE SOUZA	SAO VICENTE	6	25	17	132,83
AGNESIO DE SOUZA	SUB-ESTAÇÃO	7	8	98	35,60
AGNESIO DE SOUZA	SUB-ESTAÇÃO	7	8	99	35,49
AGNESIO DE SOUZA (RODOVIA)	LOTEAMENTO BELO MONTE	7	8	123	16,37
AGRIPINO AUGUSTO DE ANDRADE	CENTRO	6	20	11	172,50
AGRIPINO AUGUSTO DE ANDRADE	CENTRO	6	20	14	172,50
AGRIPINO AUGUSTO DE ANDRADE	CENTRO	6	26	16	172,50
AGRIPINO AUGUSTO DE ANDRADE	CENTRO	6	26	30	172,50
AGRIPINO AUGUSTO DE ANDRADE	SERRA AZUL	4	20	11	176,60
AGRIPINO AUGUSTO DE ANDRADE	SERRA AZUL	6	20	11	176,60
AGRIPINO AUGUSTO DE ANDRADE	SERRA AZUL	6	20	14	176,60

Logradouro	Bairro	Sector	Zona	Quadra	Valor m² p/ 2018
AGRIPINO AUGUSTO DE ANDRADE	SERRA AZUL	4	20	88	176,60
AGRIPINO AUGUSTO DE ANDRADE	SERRA AZUL	8	20	88	176,65
AGRIPINO AUGUSTO DE ANDRADE	SERRA AZUL	4	20	90	176,60
AGRIPINO AUGUSTO DE ANDRADE	SERRA AZUL	8	20	90	176,65
AGRIPINO AUGUSTO DE ANDRADE	SERRA AZUL	4	20	98	176,60
AGRIPINO AUGUSTO DE ANDRADE	SERRA AZUL	8	20	98	176,60
AGRIPINO AUGUSTO DE ANDRADE	SERRA AZUL	4	20	105	176,65
AGRIPINO AUGUSTO DE ANDRADE	SERRA AZUL	8	20	105	176,65
AGRIPINO AUGUSTO DE ANDRADE	SERRA AZUL	6	26	30	176,60
AGRIPINO AUGUSTO DE ANDRADE	VILA JOAQUIM SALES	6	26	16	179,00
ALTON VICENTE	COLINAS DA SERRA	7	16	228	65,12
ALTON VICENTE	COLINAS DA SERRA	7	16	232	65,12
ALTON VICENTE	COLINAS DA SERRA	7	16	227	65,12
AINORES	RESIDENCIAL SANTANA 01	7	16	253	86,82
AINORES	RESIDENCIAL SANTANA 01	7	16	254	86,82
AIRTON DIALUICI	COLINAS DA SERRA	6	17	103	108,65
AIRTON DIALUICI	COLINAS DA SERRA	6	17	104	108,65
AIRTON MACIEL	CONJ. HABITACIONAL ALTO DOS IPES	7	7	90	63,15
ALAGOAS	CONJ. HABITACIONAL ALTO DOS IPES	7	7	91	63,15
ALAGOAS	RESIDENCIAL SANTANA 01	7	13	276	86,81
ALAMEDA CARMEN FERNANDES NEVES	CONDOMINIO MONTSSERRAT	7	13	276	86,81
ALAMEDA CARMEN FERNANDES NEVES	CONDOMINIO MONTSSERRAT	7	17	149	239,10
ALAMEDA CARMEN FERNANDES NEVES	CONDOMINIO MONTSSERRAT	7	17	150	239,10
ALAMEDA CARMEN FERNANDES NEVES	CONDOMINIO MONTSSERRAT	7	17	151	239,10
ALAMEDA CARMEN FERNANDES NEVES	CONDOMINIO MONTSSERRAT	7	17	153	239,10
ALAMEDA CARMEN FERNANDES NEVES	CONDOMINIO MONTSSERRAT	7	17	154	239,10
ALAMEDA CARMEN FERNANDES NEVES	CONDOMINIO MONTSSERRAT	7	17	155	239,10
ALAMEDA CARMEN FERNANDES NEVES	CONDOMINIO MONTSSERRAT	7	17	157	239,10
ALAMEDA GONCALVES DIAS	CONDOMINIO MONTSSERRAT	7	17	156	239,10
ALAMEDA GONCALVES DIAS	CONDOMINIO MONTSSERRAT	7	17	153	239,10
ALAMEDA GONCALVES DIAS	CONDOMINIO MONTSSERRAT	7	17	154	239,10
ALAMEDA JORNALISTA MURILLO FELISBERTO	CONDOMINIO MONTSSERRAT	7	17	147	239,19
ALAMEDA JORNALISTA MURILLO FELISBERTO	CONDOMINIO MONTSSERRAT	7	17	148	239,10
ALAMEDA JORNALISTA MURILLO FELISBERTO	CONDOMINIO MONTSSERRAT	7	17	150	239,10
ALAMEDA JORNALISTA MURILLO FELISBERTO	CONDOMINIO MONTSSERRAT	7	17	151	239,10
ALAMEDA JORNALISTA MURILLO FELISBERTO	CONDOMINIO MONTSSERRAT	7	17	152	239,10
ALAMEDA JORNALISTA MURILLO FELISBERTO	CONDOMINIO MONTSSERRAT	7	17	153	239,10

Logradouro	Bairro	Setor	Zona	Quadra	Valor m² p/ 2018
ALAMEDA JORNALISTA MURILO FELISBERTO	CONDOMÍNIO MONTSSERRAT	7	17	154	239,10
ALAMEDA JORNALISTA MURILO FELISBERTO	CONDOMÍNIO MONTSSERRAT	7	17	155	239,10
ALAMEDA MANUEL BANDEIRA	CONDOMÍNIO MONTSSERRAT	7	17	155	239,10
ALAMEDA MANUEL BANDEIRA	CONDOMÍNIO MONTSSERRAT	7	17	155	239,10
ALAMEDA POETA AUGUSTO DOS ANJOS	CONDOMÍNIO MONTSSERRAT	7	17	152	239,10
ALAMEDA POETA AUGUSTO DOS ANJOS	CONDOMÍNIO MONTSSERRAT	7	17	151	239,10
ALAMEDA POETA AUGUSTO DOS ANJOS	CONDOMÍNIO MONTSSERRAT	7	17	153	239,10
ALBERTO BOARI	SAO VICENTE	6	25	2	106,25
ALBERTO BOARI	SAO VICENTE	6	25	3	106,25
ALBERTO BOARI	SAO VICENTE	6	25	5	106,25
ALBERTO BOARI	SAO VICENTE	6	25	6	106,25
ALBERTO BOARI	SAO VICENTE	6	25	8	106,25
ALBERTO BOARI	SAO VICENTE	6	25	9	106,25
ALBERTO BOARI	SAO VICENTE	6	25	15	132,83
ALBERTO BOARI	SAO VICENTE	6	25	16	132,83
ALBERTO BOARI	SAO VICENTE	6	25	17	132,83
ALBERTO DE ABREU	BELO HORIZONTE	6	25	18	132,83
ALBERTO DE ABREU	BELO HORIZONTE	3	10	56	132,45
ALBERTO DE ABREU	BELO HORIZONTE	5	10	57	132,45
ALBERTO DE ABREU	BELO HORIZONTE	5	10	105	88,24
ALBERTO DE ABREU	CENTRO	3	25	6	105,84
ALBERTO DE ABREU	MONTUBANO I	3	10	48	129,38
ALBERTO DE ABREU	OLARIA	3	10	50	132,17
ALBERTO DE ABREU	OLARIA	3	10	48	130,41
ALBERTO DE ABREU	OLARIA	3	10	49	104,32
ALBERTO MURAD PRIMO	SERRA VERDE	3	10	50	130,41
ALBERTO MURAD PRIMO	SERRA VERDE	6	16	221	53,10
ALCIDES ISAÍAS DE RESENDE	SERRA VERDE	7	16	464	53,10
ALCIDES ISAÍAS DE RESENDE	SERRA VERDE	7	16	213	79,62
ALCIDES MONTEIRO DE ANDRADE	SERRA VERDE	7	16	222	79,62
ALCIDES MONTEIRO DE ANDRADE	CONJUNTO HABITACIONAL JULIO SIDNEY PINTO	6	7	37	78,28
ALCIDES TOMAZ DA SILVA	CONJUNTO HABITACIONAL JULIO SIDNEY PINTO	6	7	45	78,28
ALCIDES TOMAZ DA SILVA	DISTRITO INDUSTRIAL	5	16	175	90,60
ALCIDES TOMAZ DA SILVA	DISTRITO INDUSTRIAL	5	16	176	90,60
ALCIDES TOMAZ DA SILVA	DISTRITO INDUSTRIAL	5	16	183	90,60
ALCIDES TOMAZ DA SILVA	DISTRITO INDUSTRIAL	5	16	188	90,53
ALCIDES TOMAZ DA SILVA	DISTRITO INDUSTRIAL	5	16	193	90,53

*[Handwritten signature]*

Logradouro	Bairro	Sector	Zona	Quadra	Valor m <sup>2</sup> p/ 2018
ALCIDES TOMAZ DA SILVA	DISTRITO INDUSTRIAL	5	16	195	90,50
ALCIDES TOMAZ DA SILVA	DISTRITO INDUSTRIAL	5	16	197	90,50
ALCIDES TOMAZ DA SILVA	DISTRITO INDUSTRIAL	5	16	214	90,50
ALCIDIA TEIXEIRA GUIMARAES	MORADA DO SOL III	7	26	243	123,50
ALDEIA FORMOSA	CONDOMINIO ALDEIA DE SAGRES	1	13	104	345,06
ALDEIA FORMOSA	CONDOMINIO ALDEIA DE SAGRES	1	13	105	345,06
ALDOMIRO MATIOLI	DONA ODETE	6	16	460	86,94
ALDOMIRO MATIOLI	DONA ODETE	6	16	461	86,94
ALESSANDRO MARTINS DE SOUZA	PARQUE BOCANINA	6	17	74	155,63
ALFERES FRANCISCO ALVES DE AZEVEDO	BELIZANDRA	5	29	7	108,70
ALFERES FRANCISCO ALVES DE AZEVEDO	CENTRO	5	29	16	107,84
ALFERES FRANCISCO ALVES DE AZEVEDO	JARDIM GLORIA	6	28	17	110,40
ALFERES FRANCISCO ALVES DE AZEVEDO	VILA SAO FRANCISCO	5	28	1	132,83
ALFERES FRANCISCO ALVES DE AZEVEDO	VILA SAO FRANCISCO	5	28	10	132,83
ALFERES FRANCISCO ALVES DE AZEVEDO	VILA SAO FRANCISCO	5	28	12	132,83
ALFERES FRANCISCO ALVES DE AZEVEDO	VILA SAO FRANCISCO	5	28	17	132,83
ALFERES FRANCISCO ALVES DE AZEVEDO	VILA SAO FRANCISCO	6	28	17	110,72
ALFERES FRANCISCO ALVES DE AZEVEDO	VILA SAO FRANCISCO	5	28	37	110,72
ALFERES FRANCISCO ALVES DE AZEVEDO	VILA SAO FRANCISCO	5	28	38	110,72
ALFERES FRANCISCO ALVES DE AZEVEDO	VILA SAO FRANCISCO	5	29	1	132,83
ALFERES FRANCISCO ALVES DE AZEVEDO	VILA SAO FRANCISCO	5	29	2	132,83
ALFERES FRANCISCO ALVES DE AZEVEDO	VILA SAO FRANCISCO	5	29	7	110,72
ALFERES FRANCISCO ALVES DE AZEVEDO	VILA SAO FRANCISCO	6	29	7	110,66
ALFERES FRANCISCO ALVES DE AZEVEDO	VILA SAO FRANCISCO	5	29	10	132,83
ALFERES FRANCISCO ALVES DE AZEVEDO	VILA SAO FRANCISCO	5	29	14	132,83
ALFERES FRANCISCO ALVES DE AZEVEDO	VILA SAO FRANCISCO	5	29	15	132,83
ALFERES FRANCISCO ALVES DE AZEVEDO	VILA SAO FRANCISCO	5	29	16	110,72
ALFERES FRANCISCO ALVES DE AZEVEDO	VILA SAO SEBASTIAO	5	28	17	132,83
ALFREDO MARANI	CENTRO	6	18	14	129,36
ALFREDO MARANI	CENTRO	6	18	14	129,36
ALFREDO MARANI	CENTRO	4	19	19	150,97
ALFREDO MARANI	JARDIM GLORIA	6	19	14	141,30
ALFREDO MARANI	JOSE VILELA	6	18	25	131,46
ALFREDO MARANI	JOSE VILELA	4	19	5	241,04
ALFREDO MARANI	JOSE VILELA	4	19	10	219,16
ALFREDO MARANI	JOSE VILELA	4	19	11	175,28
ALFREDO MARANI	JOSE VILELA	5	19	11	197,11

Handwritten signature or initials.

Logradouro	Bairro	Sector	Zona	Quadra	Valor m² p/ 2018
ALFREDO MARIANI	JOSE VILELA	4	19	12	197,22
ALFREDO MARIANI	JOSE VILELA	5	19	13	175,28
ALFREDO MARIANI	JOSE VILELA	6	19	13	140,25
ALFREDO MARIANI	JOSE VILELA	3	19	14	197,22
ALFREDO MARIANI	JOSE VILELA	6	19	14	140,25
ALFREDO MARIANI	JOSE VILELA	4	19	17	372,50
ALFREDO MARIANI	JOSE VILELA	7	19	21	153,40
ALFREDO MARIANI	VILA CRUZEIRO DO SUL	6	18	14	130,41
ALFREDO MARIANI	VILA CRUZEIRO DO SUL	6	18	15	130,41
ALFREDO MARIANI	VILA CRUZEIRO DO SUL	8	18	16	130,41
ALFREDO MARIANI	VILA CRUZEIRO DO SUL	6	18	17	130,41
ALFREDO MARIANI	VILA CRUZEIRO DO SUL	6	18	19	152,17
ALFREDO MARIANI	VILA CRUZEIRO DO SUL	7	18	21	152,17
ALFREDO MARIANI	VILA CRUZEIRO DO SUL	6	18	25	130,41
ALFREDO MARIANI	VILA CRUZEIRO DO SUL	7	18	47	86,94
ALFREDO MARIANI	VILA CRUZEIRO DO SUL	7	18	48	130,41
ALFREDO MARIANI	VILA CRUZEIRO DO SUL	7	18	81	65,23
ALFREDO MARIANI	VILA CRUZEIRO DO SUL	6	19	14	139,13
ALFREDO MARIANI	VILA SAO CAMILO	7	8	81	66,11
ALFREDO MARIANI	VILA SAO CAMILO	6	19	83	66,11
ALIANCA	CENTRO	5	22	4	276,04
AUCE ZUCARE NASCIMENTO	JARDIM AMERICA	8	9	99	43,47
AUCE ZUCARI NASCIMENTO	JARDIM AMERICA	8	9	100	43,47
ALOISIO JOSE DE ASSIS	CONJUNTO HABITACIONAL JOAO DA CRUZ BOTREL	8	19	70	34,75
ALOISIO JOSE DE ASSIS	CONJUNTO HABITACIONAL JOAO DA CRUZ BOTREL	8	19	69	34,75
ALTAMIRO PINTO	VILA MARIANA	6	7	2	79,73
ALTAMIRO PINTO	VILA MARIANA	4	7	17	79,73
ALTAMIRO PINTO	VILA MARIANA	6	8	66	88,53
ALTO DO CRUZEIRO	VILA VERA CRUZ	8	6	4	88,92
ALTO DO CRUZEIRO	VILA VERA CRUZ	8	6	8	88,92
ALTO DO CRUZEIRO	VILA VERA CRUZ	8	6	13	88,92
ALUIZIA BARRETI ALMEIDA	RESIDENCIAL JUDITH CANDIDO ANDRADE	7	7	176	76,00
ALUIZIA BARRETI ALMEIDA	RESIDENCIAL JUDITH CANDIDO ANDRADE	7	7	177	76,00
ALUIZIA BARRETI ALMEIDA	RESIDENCIAL JUDITH CANDIDO ANDRADE	7	7	183	76,00
ALUIZIA BARRETI ALMEIDA	RESIDENCIAL JUDITH CANDIDO ANDRADE	7	7	184	76,00
ALVARENGA PEIXOTO	OURO BRANCO	6	19	118	173,90
ALVARENGA PEIXOTO	OURO BRANCO	6	19	128	173,90

*[Handwritten signature]*

Logradouro	Bairro	Sector	Zona	Quadra	Valor m <sup>2</sup> p/ 2018
ALVARENGA PEIXOTO	OURO BRANCO	6	19	123	173,90
ALVARENGA PEIXOTO	OURO BRANCO	6	19	126	173,90
ALVARENGA PEIXOTO	OURO BRANCO	5	19	127	173,90
ALVARENGA PEIXOTO	OURO PRETO	3	19	35	195,64
ALVARENGA PEIXOTO	OURO PRETO	8	19	35	195,64
ALVARENGA PEIXOTO	OURO PRETO	3	19	36	195,64
ALVARENGA PEIXOTO	OURO PRETO	8	19	36	195,64
ALVARENGA PEIXOTO	OURO PRETO	3	19	51	195,64
ALVARENGA PEIXOTO	OURO PRETO	3	19	51	195,64
ALVARO AUGUSTO LENTE	BELO HORIZONTE	4	10	57	176,60
ALVARO AUGUSTO LENTE	BELO HORIZONTE	4	10	59	176,60
ALVARO AUGUSTO LENTE	BELO HORIZONTE	4	10	60	176,60
ALVARO AUGUSTO LENTE	BELO HORIZONTE	4	10	60	176,60
ALVARO AUGUSTO LENTE	FATIMA	4	10	61	154,55
ALVARO AUGUSTO LENTE	FATIMA	7	13	59	87,43
ALVARO AUGUSTO LENTE	FATIMA	7	13	67	87,38
ALVARO AUGUSTO LENTE	FATIMA	5	13	151	131,15
ALVARO AUGUSTO LENTE	FATIMA	8	13	151	87,38
ALVARO AUGUSTO LENTE	JARDIM ELORADO	4	10	96	173,88
ALVARO AUGUSTO LENTE	MONTE LIBANO 1	4	10	50	176,23
ALVARO AUGUSTO LENTE	MONTE LIBANO 1	4	10	51	176,23
ALVARO AUGUSTO LENTE	MONTE LIBANO 1	4	10	52	176,23
ALVARO AUGUSTO LENTE	MONTE LIBANO 1	4	10	62	176,23
ALVARO AUGUSTO LENTE	MONTE LIBANO 1	3	10	63	176,18
ALVARO AUGUSTO LENTE	MONTE LIBANO 1	4	10	63	176,23
ALVARO AUGUSTO LENTE	MONTE LIBANO 1	3	10	66	176,23
ALVARO AUGUSTO LENTE	MONTE LIBANO 1	4	10	66	176,23
ALVARO AUGUSTO LENTE	MONTE LIBANO 1	8	10	66	154,23
ALVARO AUGUSTO LENTE	MONTE LIBANO 1	3	13	138	118,95
ALVARO AUGUSTO LENTE	MONTE LIBANO 1	2	13	151	88,06
ALVARO AUGUSTO LENTE	MONTE LIBANO 2	3	10	66	173,88
ALVARO AUGUSTO LENTE	MONTE LIBANO 2	4	10	66	173,88
ALVARO AUGUSTO LENTE	NOSSA SENHORA DO LIBANO	4	10	63	173,88
ALVARO AUGUSTO LENTE	OLARIA	4	10	49	173,88
ALVARO AUGUSTO LENTE	OLARIA	4	10	50	173,88
ALVARO AUGUSTO LENTE	OLARIA	4	10	51	173,88
ALVARO AUGUSTO LENTE	OLARIA	6	10	51	173,88
ALVARO AUGUSTO LENTE	OLARIA	4	10	52	173,88
ALVARO AUGUSTO LENTE	OLARIA	3	10	66	173,88

*[Handwritten signature]*

Logradouro	Bairro	Sector	Zona	Quadra	Valor m² p/ 2018
ALVARO AUGUSTO LEITE	OLARIA	4	10	98	43,15
ALVIRA SOUZA MAXIMO	VILA PITANGUI	7	9	30	67,15
AMADEU PINHEIRO	JOSE VILELA	7	19	21	122,73
AMADEU PINHEIRO	JOSE VILELA	7	19	21	122,68
AMADEU PINHEIRO	MONTE LIBANO 1	4	10	52	105,73
AMADEU PINHEIRO	MONTE LIBANO 1	4	10	53	105,73
AMADEU PINHEIRO	OLARIA	4	10	52	104,32
AMADEU PINHEIRO	OLARIA	4	10	53	104,32
AMALIA CANDIDA DE ARAUJO	MONTE LIBANO 3	3	11	113	88,50
AMALIA CANDIDA DE ARAUJO	MONTE LIBANO 3	3	11	114	88,50
AMALIA CANDIDA DE ARAUJO	MONTE LIBANO 3	3	11	115	88,50
AMAPÁ	RESIDENCIAL SANTANA 01	7	13	256	86,81
AMAPÁ	RESIDENCIAL SANTANA 01	7	13	259	86,81
AMAPÁ	RESIDENCIAL SANTANA 01	7	13	261	86,81
AMAPÁ	RESIDENCIAL SANTANA 01	7	13	263	86,81
AMAPÁ	RESIDENCIAL SANTANA 01	7	16	252	86,82
AMARILDO VENANCIO DE ALMEIDA	CONJUNTO HABITACIONAL JOAO DA CRUZ BOTREL	8	19	83	52,19
AMARILDO VENANCIO DE ALMEIDA	CONJUNTO HABITACIONAL JOAO DA CRUZ BOTREL	8	19	84	52,19
AMAZONAS	FATIMA	7	16	151	172,44
AMAZONAS	PEDRO SILVESTRE	7	16	146	123,95
AMAZONAS	PEDRO SILVESTRE	7	16	147	124,00
AMAZONAS	PEDRO SILVESTRE	7	16	148	124,00
AMAZONAS	PEDRO SILVESTRE	7	16	149	124,00
AMAZONAS	PEDRO SILVESTRE	7	16	152	124,00
AMAZONAS	PEDRO SILVESTRE	7	16	153	124,00
AMAZONAS	PEDRO SILVESTRE	7	16	154	124,00
AMAZONAS	PEDRO SILVESTRE	7	16	155	124,00
AMAZONAS	PEDRO SILVESTRE	7	16	451	123,95
AMELIA ANDRADE PINTO - DONA MILOTA	CONJUNTO HABITACIONAL AGUA LIMPA	6	26	70	83,60
AMELIA ANDRADE PINTO - DONA MILOTA	CONJUNTO HABITACIONAL AGUA LIMPA	6	26	84	83,60
AMELIA ANDRADE PINTO - DONA MILOTA	CONJUNTO HABITACIONAL AGUA LIMPA	6	26	87	83,60
AMELIA ANDRADE PINTO - DONA MILOTA	CONJUNTO HABITACIONAL AGUA LIMPA	6	26	64	62,57
AMELIA ANDRADE PINTO - DONA MILOTA	CONJUNTO HABITACIONAL AGUA LIMPA	6	26	81	62,72
AMELIA ANDRADE PINTO - DONA MILOTA	CONJUNTO HABITACIONAL AGUA LIMPA	6	26	83	62,57
AMERICA DE MOURA MAIA	JARDIM SAO PAULO	4	21	24	264,84
AMERICA DE MOURA MAIA	JARDIM SAO PAULO	4	21	28	220,64
AMERICA DE MOURA MAIA	JARDIM SAO PAULO	4	21	33	176,54

*[Handwritten signature]*

Logradouro	Bairro	Sector	Zona	Quadra	Valor m <sup>2</sup> p/ 2018
AMERICA DE MOURA MAIA	RETIRO	4	21	15	195,54
AMERICA DE MOURA MAIA	RETIRO	4	21	16	195,54
AMERICA DE MOURA MAIA	RETIRO	4	21	18	108,65
AMERICA DE MOURA MAIA	RETIRO	4	21	19	217,24
AMERICA DE MOURA MAIA	RETIRO	4	21	20	108,65
AMERICA DE MOURA MAIA	RETIRO	4	21	21	130,36
AMERICA DE MOURA MAIA	RETIRO	4	21	23	260,77
AMERICO MARAFELLI	CASCALHO	7	14	33	130,41
AMERICO MARAFELLI	CASCALHO	5	14	35	195,64
AMERICO MARAFELLI	CASCALHO	5	14	36	173,88
AMERICO MARAFELLI	CASCALHO	5	14	37	173,88
AMERICO MARAFELLI	CASCALHO	3	14	101	173,88
AMETISTA	VILA MARTINS	7	14	41	130,41
AMETISTA	CONDOMINIO STONE VILLAGE	3	13	147	144,98
AMETISTA	STONE VILLAGE - PARQUE DAS PEDRAS PRECIOSAS	3	13	147	130,41
AMETISTA	STONE VILLAGE - PARQUE DAS PEDRAS PRECIOSAS	3	13	148	130,41
AMETISTA	STONE VILLAGE - PARQUE DAS PEDRAS PRECIOSAS	3	13	149	130,41
AMSTERDAM	JARDIM EUROPA	6	8	89	86,94
AMSTERDAM	JARDIM EUROPA	6	8	96	86,94
ANA AMARAL DE CARVALHO	RESIDENCIAL FONTE VERDE	7	26	197	75,22
ANDROMEDA	MORADA DO SOL II	7	26	175	130,36
ANDROMEDA	MORADA DO SOL II	7	26	176	130,36
ANDROMEDA	MORADA DO SOL II	7	26	180	130,36
ANDROMEDA	OURO BRANCO	6	19	110	173,90
ANDROMEDA	OURO BRANCO	6	19	111	173,90
ANDROMEDA	OURO BRANCO	6	19	112	173,90
ANDROMEDA	OURO BRANCO	6	19	113	173,90
ANDROMEDA	OURO BRANCO	6	19	114	173,90
ANDROMEDA	OURO BRANCO	6	19	115	173,90
ANDROMEDA	OURO BRANCO	6	19	116	173,90
ANDROMEDA	OURO BRANCO	6	19	117	173,90
ANDROMEDA	OURO BRANCO	6	19	118	173,90
ANDROMEDA	OURO BRANCO	6	19	128	173,90
ANGELINA NAVES DE SOUZA	RESIDENCIAL TIPUANA II	6	17	116	110,40
ANGELINA NAVES DE SOUZA	RESIDENCIAL TIPUANA II	6	17	117	110,40
ANGELO CONSTANTINO DELFINO	MOSSA SENHORA DE LOURDES	7	8	47	79,50
ANGELO CONSTANTINO DELFINO	MOSSA SENHORA DE LOURDES	7	8	48	79,50

*[Handwritten signature]*

Logradouro	Bairro	Setor	Zona	Quadra	Valor m² p/ 2018
ANGELO CONSTANTINO DELFINO	NOSSA SENHORA DE LOURDES	7	8	52	70,65
ANGELO CONSTANTINO DELFINO	NOSSA SENHORA DE LOURDES	7	8	53	70,65
ANGELO CONSTANTINO DELFINO	NOSSA SENHORA DE LOURDES	7	8	57	70,65
ANGELO CONSTANTINO DELFINO	NOSSA SENHORA DE LOURDES	7	8	86	70,65
ANGELO CONSTANTINO DELFINO	NOSSA SENHORA DE LOURDES II	7	8	101	68,32
ANGELO CONSTANTINO DELFINO	NOSSA SENHORA DE LOURDES II	7	8	102	68,32
ANGELO CONSTANTINO DELFINO	NOSSA SENHORA DE LOURDES II	7	8	103	68,32
ANGELO CONSTANTINO DELFINO	NOSSA SENHORA DE LOURDES II	7	8	105	68,32
ANGELO JOSE BALBINO	RESIDENCIAL TIPLANA II	6	17	115	88,30
ANGELO JOSE BALBINO	RESIDENCIAL TIPLANA II	6	17	116	110,40
ANGELO PADOVANI	JARDIM DONA WANDA	7	9	132	86,89
ANGELO PADOVANI	JARDIM DONA WANDA	7	9	135	86,89
ANGELO PADOVANI	JARDIM DONA WANDA	7	9	136	86,89
ANGELO PADOVANI	VILA PITANGUI	7	9	15	67,15
ANGELO PADOVANI	VILA PITANGUI	7	9	16	67,15
ANGELO PADOVANI	VILA PITANGUI	7	9	17	67,15
ANGELO PADOVANI	VILA PITANGUI	7	9	22	67,15
ANGELO PADOVANI	VILA PITANGUI	7	9	23	67,15
ANGELO PADOVANI	VILA PITANGUI	7	9	31	53,72
ANGELO PADOVANI	VILA PITANGUI	7	9	128	66,98
ANIBAL TEODORO	CENTRO	6	9	11	64,71
ANIBAL TEODORO	JARDIM FLORESTA	6	9	12	66,11
ANIBAL TEODORO	MONTE LIBANO 3	3	9	110	88,55
ANIBAL TEODORO	NOVA LAVRAS	6	9	12	66,01
ANIBAL TEODORO	VILA PITANGUI	6	9	1	80,58
ANIBAL TEODORO	VILA PITANGUI	6	9	2	80,58
ANIBAL TEODORO	VILA PITANGUI	6	9	5	80,58
ANIBAL TEODORO	VILA PITANGUI	6	9	6	80,58
ANIBAL TEODORO	VILA PITANGUI	6	9	11	67,15
ANIBAL TEODORO	VILA PITANGUI	6	9	12	67,15
ANIBAL TEODORO	VILA PITANGUI	7	9	18	67,15
ANIBAL TEODORO	VILA PITANGUI	7	9	19	67,15
ANIBAL TEODORO	VILA PITANGUI	7	9	26	58,18
ANIBAL TEODORO	VILA PITANGUI	7	9	28	67,15
ANIBAL TEODORO	VILA PITANGUI	7	9	29	67,15
ANIBAL TEODORO	VILA PITANGUI	7	9	62	58,18
ANIBAL TEODORO	VILA PITANGUI	8	9	62	58,18

*Handwritten mark*

*Handwritten signature*

Logradouro	Bairro	Sector	Zona	Quadra	Valor m² p/ 2018
ANIBAL TEODORO	VILA PITANGUI	3	11	113	89,44
ANIBAL TEODORO	VILA PITANGUI	3	11	114	89,44
ANIBAL TEODORO	VILA PITANGUI	3	111	110	89,44
ANISIO HADDAD	JARDIM VILA RICA	7	13	76	43,42
ANISIO HADDAD	JARDIM VILA RICA	7	13	116	43,47
ANISIO HADDAD	JARDIM VILA RICA	7	13	117	43,47
ANISIO HADDAD	JARDIM VILA RICA	7	13	118	86,94
ANNA SALLES	DONA FLOR	5	22	6	220,34
ANNA SALLES	DONA FLOR	5	22	7	220,34
ANTONIO ALVARENGA	DONA JULIETA	5	16	166	51,54
ANTONIO ALVARENGA	DONA JULIETA	5	16	167	52,13
ANTONIO ALVARENGA	DONA JULIETA	5	26	105	130,36
ANTONIO ALVES COSTA	VALE DO SOL	6	16	88	86,94
ANTONIO ALVES COSTA	VALE DO SOL	6	16	92	86,94
ANTONIO ALVES COSTA	VALE DO SOL	6	16	93	78,28
ANTONIO ALVES COSTA	VALE DO SOL	6	16	97	86,94
ANTONIO ALVES COSTA	VALE DO SOL	6	16	98	78,28
ANTONIO ALVES COSTA	VALE DO SOL	6	16	102	78,28
ANTONIO ALVES COSTA	VALE DO SOL	6	16	103	78,28
ANTONIO ALVES COSTA	VALE DO SOL	6	16	107	65,23
ANTONIO ALVES COSTA	VALE DO SOL	6	16	108	65,23
ANTONIO ALVES COSTA	VALE DO SOL	7	16	111	52,13
ANTONIO ALVES TEIXEIRA	VILA PARAISO	8	8	6	34,75
ANTONIO ALVES TEIXEIRA	VILA PARAISO	8	8	6	34,75
ANTONIO ALVES TEIXEIRA	VILA PARAISO	8	8	7	34,75
ANTONIO ALVES TEIXEIRA	VILA PARAISO	6	8	16	43,42
ANTONIO ALVES TEIXEIRA	VILA PARAISO	6	8	95	26,04
ANTONIO AUGUSTO ALVARENGA	DONA JULIETA	5	26	104	130,46
ANTONIO AUGUSTO ALVARENGA	DONA JULIETA	5	26	105	130,41
ANTONIO AUGUSTO ALVARENGA	JARDIM SAMAUMA	5	16	166	52,19
ANTONIO AUGUSTO DE FARIA	JARDIM SAMAUMA	5	16	167	52,19
ANTONIO AUGUSTO DE FARIA	LAVRINHAS	7	8	28	67,55
ANTONIO AUGUSTO DE FARIA	LAVRINHAS	7	8	32	76,01
ANTONIO AUGUSTO DE FARIA	LAVRINHAS	6	8	34	67,55
ANTONIO AUGUSTO DE FARIA	LAVRINHAS	7	8	75	67,55
ANTONIO BENEDITO DOS SANTOS	JARDIM AMERICA	7	9	71	52,19
ANTONIO BENEDITO DOS SANTOS	JARDIM AMERICA	7	9	72	52,19

*[Handwritten signature]*

Logradouro	Bairro	Setor	Zona	Quadra	Valor m² p/ 2018
ANTONIO BENEDITO DOS SANTOS	JARDIM AMERICA	7	9	74	65,23
ANTONIO BENEDITO DOS SANTOS	JARDIM AMERICA	8	9	76	65,23
ANTONIO BENEDITO DOS SANTOS	JARDIM AMERICA	8	9	77	52,19
ANTONIO BENEDITO DOS SANTOS	JARDIM AMERICA	7	9	78	52,19
ANTONIO BENEDITO DOS SANTOS	JARDIM DAS ACACIAS	7	9	39	48,23
ANTONIO BENEDITO DOS SANTOS	JARDIM DAS ALTEROSAS	7	9	35	49,21
ANTONIO BENEDITO DOS SANTOS	JARDIM DAS ALTEROSAS	7	9	36	49,21
ANTONIO BENEDITO DOS SANTOS	JARDIM DAS ALTEROSAS	8	9	38	49,21
ANTONIO BENEDITO DOS SANTOS	JARDIM DAS ALTEROSAS	7	9	39	49,21
ANTONIO BENEDITO DOS SANTOS	JARDIM DAS ALTEROSAS	7	9	40	49,21
ANTONIO BENEDITO DOS SANTOS	JARDIM DAS ALTEROSAS	8	9	45	53,72
ANTONIO BENEDITO DOS SANTOS	JARDIM DAS ALTEROSAS	8	9	46	53,72
ANTONIO BENEDITO DOS SANTOS	JARDIM DAS ALTEROSAS	8	9	49	40,29
ANTONIO BENEDITO DOS SANTOS	JARDIM DAS ALTEROSAS	8	9	49	40,18
ANTONIO BENEDITO DOS SANTOS	JARDIM DAS ALTEROSAS	8	9	50	40,29
ANTONIO BENEDITO DOS SANTOS	JARDIM DAS ALTEROSAS	8	9	116	40,29
ANTONIO BENEDITO DOS SANTOS	JARDIM DAS ALTEROSAS	8	9	117	40,29
ANTONIO BENEDITO DOS SANTOS	PRESIDENTE KENNEDY	7	9	74	66,35
ANTONIO BENTO	CASCALHO	4	14	9	152,17
ANTONIO BENTO	CASCALHO	3	14	10	152,17
ANTONIO BENTO	CASCALHO	4	14	26	152,17
ANTONIO BENTO	VILA MARTINS	4	14	26	152,17
ANTONIO BEZERRA DA SILVA	SERRA AZUL	4	20	89	154,55
ANTONIO BEZERRA DA SILVA	SERRA AZUL	8	20	89	154,55
ANTONIO BEZERRA DA SILVA	SERRA AZUL	4	20	91	154,55
ANTONIO BEZERRA DA SILVA	SERRA AZUL	8	20	91	154,55
ANTONIO CANDIDO ALVES	JARDIM BELA VISTA	6	16	25	108,70
ANTONIO CANDIDO ALVES	JARDIM BELA VISTA	6	16	26	130,41
ANTONIO CANDIDO ALVES	JARDIM BELA VISTA	6	16	27	108,70
ANTONIO CANDIDO ALVES	JARDIM BELA VISTA	6	16	28	108,70
ANTONIO CANDIDO ALVES	JARDIM BELA VISTA	2	16	29	130,41
ANTONIO CANDIDO ALVES	JARDIM BELA VISTA	6	16	29	130,41
ANTONIO CANDIDO ALVES	JARDIM BELA VISTA	6	16	30	108,70
ANTONIO CANDIDO ALVES	JARDIM DAS MAGNOLIAS	6	16	137	89,50
ANTONIO CANDIDO ALVES	JARDIM DAS MAGNOLIAS	6	16	138	89,50
ANTONIO CANDIDO ALVES	JARDIM DAS MAGNOLIAS	6	16	142	67,15
ANTONIO CANDIDO ALVES	JARDIM DAS MAGNOLIAS	6	16	143	67,15

Legradouro	Bairro	Sector	Zona	Quadra	Valor m² p/ 2018
ANTONIO CARLOS BERTOLUCCI MURAD	CENTRO	5	20	8	172,50
ANTONIO CARLOS BERTOLUCCI MURAD	VILA MURAD	5	20	7	177,83
ANTONIO CARLOS BERTOLUCCI MURAD	VILA MURAD	5	20	8	177,83
ANTONIO CARLOS BERTOLUCCI MURAD	VILA MURAD	6	20	15	133,27
ANTONIO CARLOS BERTOLUCCI MURAD	VILA MURAD	5	20	16	133,27
ANTONIO CARLOS BERTOLUCCI MURAD	VILA MURAD	6	20	17	133,27
ANTONIO CARLOS BERTOLUCCI MURAD	VILA MURAD	5	20	18	133,27
ANTONIO CHEREM	RESIDENCIAL ANTONIO CHEREM	5	28	72	177,05
ANTONIO CLARET CARVALHO	ARTHUR BERNARDES	5	14	13	129,53
ANTONIO CLARET CARVALHO	VILA MARTINS	4	14	6	130,41
ANTONIO CLARET CARVALHO	VILA MARTINS	5	14	6	117,96
ANTONIO CLARET CARVALHO	VILA MARTINS	5	14	7	130,41
ANTONIO CLARET CARVALHO	VILA MARTINS	4	14	13	130,41
ANTONIO CLARET CARVALHO	VILA MARTINS	5	14	13	108,70
ANTONIO CLARET CARVALHO	VILA MARTINS	5	14	13	195,64
ANTONIO COIMBRA	BICAME	5	14	91	129,38
ANTONIO COIMBRA	BICAME	5	14	92	129,38
ANTONIO DA COSTA RIBEIRO	CENTRO	6	26	31	131,98
ANTONIO DA COSTA RIBEIRO	NOVA LAVRAS	6	26	31	134,25
ANTONIO DA COSTA RIBEIRO	VILA JOAQUIM SALES	6	26	1	134,25
ANTONIO DA COSTA RIBEIRO	VILA JOAQUIM SALES	7	26	1	67,15
ANTONIO DA COSTA RIBEIRO	VILA JOAQUIM SALES	7	26	2	67,15
ANTONIO DA COSTA RIBEIRO	VILA JOAQUIM SALES	6	26	3	134,19
ANTONIO DA COSTA RIBEIRO	VILA JOAQUIM SALES	7	26	3	67,15
ANTONIO DA COSTA RIBEIRO	VILA JOAQUIM SALES	7	26	4	67,15
ANTONIO DA COSTA RIBEIRO	VILA JOAQUIM SALES	7	26	5	67,15
ANTONIO DA COSTA RIBEIRO	VILA JOAQUIM SALES	7	26	6	67,15
ANTONIO DA COSTA RIBEIRO	VILA JOAQUIM SALES	5	26	31	134,25
ANTONIO DA COSTA RIBEIRO	VILA JOAQUIM SALES	7	26	31	134,25
ANTONIO DA COSTA RIBEIRO	VILA JOAQUIM SALES	7	26	32	67,15
ANTONIO DA COSTA RIBEIRO	VILA JOAQUIM SALES	7	26	33	67,15
ANTONIO DA COSTA RIBEIRO	VILA JOAQUIM SALES	7	26	35	71,61
ANTONIO DA COSTA RIBEIRO	VILA JOAQUIM SALES	7	26	41	67,15
ANTONIO DA COSTA RIBEIRO	VILA JOAQUIM SALES	7	26	46	67,15
ANTONIO DA COSTA RIBEIRO	VILA JOAQUIM SALES	8	26	61	62,64
ANTONIO DA SILVA	CONJUNTO HABITACIONAL CIDADE NOVA	7	7	96	84,47
ANTONIO DE PADUA	PADRE DEHON	3	12	22	264,40
ANTONIO DE PADUA	PADRE DEHON	3	12	23	264,40

K  
P

Logradouro	Barro	Sector	Zona	Quadra	Valor m² p/ 2018
ANTONIO DONIZETE	JARDIM AMERICA	7	9	94	47,58
ANTONIO DONIZETE	JARDIM AMERICA	8	9	94	45,53
ANTONIO DONIZETE	JARDIM AMERICA	8	9	95	52,13
ANTONIO DONIZETE	JARDIM AMERICA	8	9	97	47,80
ANTONIO DONIZETE	JARDIM AMERICA	8	9	98	43,47
ANTONIO DONIZETE	JARDIM AMERICA	8	9	99	43,47
ANTONIO DONIZETE	JARDIM AMERICA	8	9	100	43,47
ANTONIO DONIZETE	JARDIM AMERICA	8	9	101	43,47
ANTONIO DONIZETE	JARDIM AMERICA	8	9	102	43,47
ANTONIO DONIZETE	JARDIM AMERICA	8	9	105	34,70
ANTONIO DONIZETE	JARDIM AMERICA	7	9	94	52,19
ANTONIO DONIZETE	JARDIM AMERICA	7	9	95	52,19
ANTONIO DONIZETE	JARDIM AMERICA	8	9	98	43,47
ANTONIO DONIZETE	JARDIM AMERICA	7	9	99	43,47
ANTONIO DONIZETE	JARDIM AMERICA	7	9	99	43,47
ANTONIO DONIZETE	JARDIM AMERICA	8	9	101	43,47
ANTONIO DONIZETE	JARDIM AMERICA	8	9	104	39,14
ANTONIO DONIZETE	JARDIM AMERICA	8	9	104	38,98
ANTONIO DONIZETE	JARDIM AMERICA	8	9	105	34,75
ANTONIO DONIZETE	JARDIM AMERICA	7	9	108	43,47
ANTONIO EDUARDO FURTINI	JARDIM BELA VISTA	6	16	23	130,41
ANTONIO EDUARDO FURTINI	JARDIM BELA VISTA	6	16	24	108,70
ANTONIO EDUARDO FURTINI	JARDIM BELA VISTA	6	16	37	108,70
ANTONIO EDUARDO FURTINI	JARDIM BELA VISTA	6	16	38	130,41
ANTONIO EVANGELISTA SOUZA	BELIZANDRA	6	22	9	173,88
ANTONIO EVANGELISTA SOUZA	BELIZANDRA	6	22	10	152,17
ANTONIO EVANGELISTA SOUZA	BELIZANDRA	7	22	11	130,41
ANTONIO EVANGELISTA SOUZA	BELIZANDRA	8	22	11	86,94
ANTONIO EVANGELISTA SOUZA	BELIZANDRA	8	22	12	86,94
ANTONIO EVANGELISTA SOUZA	BELIZANDRA	6	22	19	86,94
ANTONIO EVANGELISTA SOUZA	BELIZANDRA	6	22	22	130,41
ANTONIO EVANGELISTA SOUZA	BELIZANDRA	6	22	34	86,94
ANTONIO FLORENTINO NETO	ALVORADA	6	16	206	88,12
ANTONIO FLORENTINO NETO	ALVORADA	6	16	207	88,12
ANTONIO FLORENTINO NETO	ALVORADA	6	16	443	86,12
ANTONIO FLORENTINO NETO	MORADA DO SOL	7	26	151	147,84
ANTONIO FLORENTINO NETO	NOSSA SENHORA DE LOURDES II	7	8	105	68,32

8

13

*[Handwritten signature]*

Logradouro	Bairro	Sector	Zona	Quadra	Valor m <sup>2</sup> D/2018
ANTONIO HERMETO CORREA COSTA	CENTRO	1	21	18	129,38
ANTONIO HERMETO CORREA COSTA	VILA JOAQUIM SALES	4	21	21	134,19
ANTONIO HERMETO CORREA COSTA	VILA JOAQUIM SALES	6	26	22	89,44
ANTONIO HERMETO CORREA COSTA	VILA JOAQUIM SALES	6	26	23	111,90
ANTONIO HERMETO CORREA COSTA	VILA JOAQUIM SALES	6	26	28	89,50
ANTONIO HERMETO CORREA COSTA	VILA JOAQUIM SALES	8	26	28	89,50
ANTONIO HERMETO CORREA COSTA	VILA JOAQUIM SALES	8	26	29	89,44
ANTONIO HERMETO CORREA COSTA	VILA SANTA TEREZINHA	1	21	18	130,41
ANTONIO HIPOLITO DE MIRANDA	JARDIM CAMPESTRE	5	25	60	88,45
ANTONIO HIPOLITO DE MIRANDA	JARDIM CAMPESTRE	5	25	63	88,45
ANTONIO JOSE ISSA	JARDIM VILA RICA	6	13	133	41,74
ANTONIO LOURDES REIS	DOCTOR JOAO RIBEIRO	4	14	45	217,41
ANTONIO LOURDES REIS	DOCTOR JOAO RIBEIRO	4	14	46	217,41
ANTONIO LUCIO FERREIRA	JARDIM DONA WANDA	7	9	136	86,89
ANTONIO LUCIO FERREIRA	JARDIM DONA WANDA	7	9	138	86,89
ANTONIO LUCIO FERREIRA	VILA PITANGUI	7	9	23	53,72
ANTONIO LUCIO FERREIRA	VILA PITANGUI	7	9	27	53,72
ANTONIO LUCIO FERREIRA	VILA PITANGUI	7	9	31	53,72
ANTONIO LUCIO FERREIRA	VILA PITANGUI	7	9	32	44,75
ANTONIO MIRANDA DE SOUZA	VILA SAO CAMILO	6	19	85	65,95
ANTONIO MIRANDA DE SOUZA	VILA SAO CAMILO	6	19	86	65,95
ANTONIO PEREIRA	CENTRO	1	23	4	646,99
ANTONIO PEREIRA	CENTRO	3	23	5	215,68
ANTONIO PEREIRA	CENTRO	3	23	6	215,68
ANTONIO PEREIRA	CENTRO	3	23	10	194,09
ANTONIO PEREIRA	CENTRO	3	23	12	345,06
ANTONIO PEREIRA	CENTRO	3	23	13	215,68
ANTONIO PEREIRA	CENTRO	3	23	14	215,68
ANTONIO PEREIRA	CENTRO	2	23	17	194,09
ANTONIO PEREIRA	CENTRO	4	23	17	194,09
ANTONIO PEREIRA	CENTRO	5	24	1	129,38
ANTONIO PEREIRA	CENTRO	5	24	5	129,38
ANTONIO PEREIRA	COSTA PINTO	5	17	1	308,68
ANTONIO PEREIRA	COSTA PINTO	6	17	102	90,54
ANTONIO PEREIRA	JARDIM DAS ACAÇIAS	3	24	72	131,57
ANTONIO PEREIRA	JARDIM DAS ACAÇIAS	3	24	73	175,42
ANTONIO PEREIRA	JARDIM DAS ACAÇIAS	3	24	74	175,42

*[Handwritten signature]*

Logradouro	Bairro	Sector	Zona	Quadra	Valor m² p/ 2018
ANTONIO PEREIRA	JARDIM DAS ACACIAS	3	24	75	175,42
ANTONIO PEREIRA	JARDIM DAS ACACIAS	3	24	76	175,42
ANTONIO PEREIRA	JARDIM DAS ACACIAS	3	24	78	131,57
ANTONIO PEREIRA	JARDIM FLORESTA	5	17	1	132,17
ANTONIO PEREIRA	JARDIM FLORESTA	5	17	2	132,17
ANTONIO PEREIRA	JARDIM FLORESTA	7	17	34	109,68
ANTONIO PEREIRA	JARDIM FLORESTA	7	17	62	86,06
ANTONIO PEREIRA	JARDIM FLORESTA	6	17	63	88,12
ANTONIO PEREIRA	JARDIM FLORESTA	5	17	68	110,17
ANTONIO PEREIRA	JARDIM FLORESTA	5	17	67	110,17
ANTONIO PEREIRA	JARDIM GLORIA	5	17	66	110,40
ANTONIO PEREIRA	JARDIM NOVA EUROPA	6	17	62	87,75
ANTONIO PEREIRA	JARDIM NOVA EUROPA	5	17	66	109,72
ANTONIO QUERINO	LAVRINHAS	7	1	2	76,12
ANTONIO QUERINO	LAVRINHAS	6	8	12	76,12
ANTONIO QUERINO	LAVRINHAS	6	8	20	76,12
ANTONIO REZENDE BOTELHO	CONDOMINIO FLAMBOYANTS	2	25	28	271,75
ANTONIO REZENDE BOTELHO	CONDOMINIO FLAMBOYANTS	2	25	29	271,75
ANTONIO SEBASTIAO DE SOUZA	JARDIM DAS ALTEROSAS	8	9	43	40,12
ANTONIO SEBASTIAO DE SOUZA	JARDIM DAS ALTEROSAS	8	9	44	40,12
ANTONIO SEBASTIAO DE SOUZA	JARDIM DAS ALTEROSAS	8	9	52	40,12
ANTONIO VIRGILINO	AQUEANTA SOL	8	8	30	81,47
ANTONIO VIRGILINO	AQUEANTA SOL	8	8	41	81,47
ANTONIO VITOR DA SILVA	CONJ. HABITACIONAL ALTO DOS IPES	7	7	89	63,15
ANTONIO VITOR DA SILVA	CONJ. HABITACIONAL ALTO DOS IPES	7	7	90	63,15
AQUARIUS	OURO BRANCO	6	19	127	173,90
AQUARIUS	OURO BRANCO	6	19	128	173,90
AQUARIUS	OURO BRANCO	6	19	129	173,90
ARACAJU	JARDIM CAMPESTRE III	6	25	82	81,46
ARACAJU	JARDIM CAMPESTRE III	6	25	83	81,46
ARACAJU	JARDIM CAMPESTRE III	6	25	84	81,46
ARACAJU	JARDIM CAMPESTRE III	6	25	86	81,46
ARGANTI GATTINI	CENTRO	4	23	5	215,68
ARGANTI GATTINI	CENTRO	3	23	6	215,68
ARGANTI GATTINI	CENTRO	4	23	6	215,68
ARGANTI GATTINI	VILA NILTON TEIXEIRA	5	24	28	152,17
ARI MARIANO DA SILVA	CONJUNTOS HABITACIONAL AGUA LIMPA	5	26	77	62,72

8

M

Handwritten signature

Logradouro	Bairro	Sector	Zona	Quadra	Valor m <sup>2</sup> p/ 2018
ARI MARIANO DA SILVA	CONJUNTO HABITACIONAL AGUA LIMPA	6	26	78	62,72
ARILDO DE SOUZA	ALVORADA	6	16	207	88,12
ARILDO DE SOUZA	ALVORADA	6	16	208	88,12
ARILDO DE SOUZA	ALVORADA	6	16	208	88,12
ARISTIDES ANDRE	JARDIM DAS ALTEROSAS	8	9	44	35,83
ARISTIDES ANDRE	JARDIM DAS ALTEROSAS	8	9	115	35,83
ARISTIDES ANDRE	JARDIM DAS ALTEROSAS	8	9	116	35,83
ARISTIDES ANDRE	JARDIM DAS ALTEROSAS	8	9	117	35,83
ARISTIDES ANDRE	JARDIM DAS ALTEROSAS	8	9	118	35,83
ARISTIDES ANDRE	VILA BANDEIRANTES	8	9	52	32,63
ARISTIDES ANDRE	VILA BANDEIRANTES	8	9	66	32,63
ARLETE MERCES CARVALHO	MORADA DO SOL III	7	26	250	123,56
ARLETE MERCES CARVALHO	MORADA DO SOL III	7	26	251	123,56
ARLINDO ALVES DE ABRU	CONJUNTO HABITACIONAL AGUA LIMPA	6	26	73	83,60
ARLINDO ALVES FILHO	RESIDENCIAL NOVA ERA III	7	7	114	79,73
ARLINDO ALVES FILHO	RESIDENCIAL NOVA ERA III	7	7	115	79,73
ARLINDO ALVES FILHO	RESIDENCIAL NOVA ERA III	7	7	116	79,73
ARLINDO ALVES FILHO	JARDIM BELA VISTA	6	16	28	108,70
ARLINDO ALVES FILHO	JARDIM BELA VISTA	6	16	29	130,46
ARLINDO ALVES FILHO	JARDIM BELA VISTA	6	16	29	130,46
ARLINDO ALVES FILHO	JARDIM BELA VISTA	6	16	30	108,70
ARLINDO ALVES FILHO	JARDIM BELA VISTA	6	16	31	108,70
ARLINDO ALVES FILHO	JARDIM BELA VISTA	6	16	32	130,46
ARLINDO ALVES FILHO	JARDIM BELA VISTA	6	16	33	108,70
ARLINDO ALVES FILHO	JARDIM BELA VISTA	6	16	34	108,70
ARLINDO LOPES DE OLIVEIRA	JARDIM DAS MAGNOLIAS	5	16	138	98,62
ARLINDO LOPES DE OLIVEIRA	JARDIM DAS MAGNOLIAS	6	16	138	67,10
ARLINDO LOPES DE OLIVEIRA	JARDIM DAS MAGNOLIAS	6	16	139	67,10
ARLINDO LOPES DE OLIVEIRA	JARDIM DAS MAGNOLIAS	6	16	143	67,10
ARLINDO LOPES DE OLIVEIRA	JARDIM DAS MAGNOLIAS	6	16	144	67,10
ARLINDO LOPES DE OLIVEIRA	JARDIM DAS MAGNOLIAS	6	17	92	111,17
ARQUIMEDES ANDRADE CAMISSAO	PARQUE BOCAINA	6	17	97	97,39
ARQUIMEDES ANDRADE CAMISSAO	PORTAL DA SERRA	7	17	141	107,12
ARQUIMEDES ANDRADE CAMISSAO	PORTAL DA SERRA	7	17	142	108,12
ARY FLORENZANO	CENTRO	2	28	3	172,50
ARY MACHADO DE OLIVEIRA	CONJUNTO HABITACIONAL JOAO DA CRUZ BOTREL	8	19	69	34,70
ARY MACHADO DE OLIVEIRA	CONJUNTO HABITACIONAL JOAO DA CRUZ BOTREL	8	19	82	34,70

*[Handwritten signature]*

Logradouro	Bairro	Sector	Zona	Quadra	Valor m² p/ 2018
ASITNATE MESQUITA	JARDIM VILA RICA	7	13	115	43,42
ASITNATE MESQUITA	JARDIM VILA RICA	7	13	116	34,70
ATENAS	JARDIM EUROPA	6	8	89	86,94
ATENAS	JARDIM EUROPA	6	8	90	77,68
ATENAS	JARDIM EUROPA	6	8	91	77,68
ATENAS	JARDIM EUROPA	6	8	96	86,94
ATILA GOULART	DOUTOR PAULO MENICUCCI	7	16	5	152,17
ATILA GOULART	DOUTOR PAULO MENICUCCI	7	16	128	121,70
ATILA GOULART	DOUTOR PAULO MENICUCCI	7	16	129	121,70
ATILA GOULART	DOUTOR PAULO MENICUCCI	7	16	130	95,22
ATILA GOULART	DOUTOR PAULO MENICUCCI	7	16	131	121,70
ATILA GOULART	DOUTOR PAULO MENICUCCI	7	16	132	121,70
ATILA GOULART	DOUTOR PAULO MENICUCCI	7	16	133	108,70
ATILA GOULART	SANTA EFIGENIA	6	16	1	158,80
ATILA GOULART	SANTA EFIGENIA	6	16	2	177,10
ATILA GOULART	SANTA EFIGENIA	6	16	4	177,10
ATILA GOULART	SANTA EFIGENIA	6	16	5	154,99
ATILA GOULART	SANTA EFIGENIA	6	16	12	154,99
ATILA GOULART	SANTA EFIGENIA	6	16	13	177,10
ATILA GOULART	SANTA EFIGENIA	6	16	14	177,10
ATILA GOULART	SANTA EFIGENIA	6	16	70	177,10
ATILA GOULART	SANTA EFIGENIA	6	16	79	177,10
ATILA GOULART	SANTA EFIGENIA	7	16	145	154,99
ATILA GOULART	SANTA EFIGENIA	7	17	130	111,18
ATILA GOULART	PARQUE BOCAINA II	4	22	5	257,73
ATILA JOSE RIBEIRO	CENTRO	5	22	5	257,73
ATILA JOSE RIBEIRO	CENTRO	6	17	84	155,63
AUGUSTO VIEIRA DA SILVA	PARQUE BOCAINA	6	17	119	155,63
AUGUSTO VIEIRA DA SILVA	PARQUE BOCAINA	6	16	13	177,10
AUGUSTO VIEIRA DA SILVA	SANTA EFIGENIA	6	16	14	177,10
AUGUSTO VIEIRA DA SILVA	SANTA EFIGENIA	6	16	17	177,10
AUGUSTO VIEIRA DA SILVA	SANTA EFIGENIA	6	16	18	177,10
AUGUSTO VIEIRA DA SILVA	SANTA EFIGENIA	6	16	19	177,10
AUGUSTO VIEIRA DA SILVA	SANTA EFIGENIA	6	16	20	177,10
AUGUSTO VIEIRA DA SILVA	SANTA EFIGENIA	6	16	70	177,10
AUGUSTO VIEIRA DA SILVA	SANTA EFIGENIA	6	17	119	177,10
AUGUSTO VIEIRA DA SILVA	RESIDENCIAL NOVA ERA I	6	7	52	88,92

8

OP

K

Logradouro	Bairro	Sector	Zona	Quadra	Valor m² p/2018
AGUSTO VILELA ( DUTI VILELA)	RESIDENCIAL NOVA ERA I	6	7	54	80,06
AGUSTO VILELA ( DUTI VILELA)	RESIDENCIAL NOVA ERA I	6	7	57	88,92
AGUSTO VILELA ( DUTI VILELA)	RESIDENCIAL NOVA ERA I	6	7	48	88,92
AUREA LUCIA FLORENTINO SOARES	ALVORADA	7	8	105	70,50
AUREA LUCIA FLORENTINO SOARES	ALVORADA	5	16	206	88,12
AUREA LUCIA FLORENTINO SOARES	ALVORADA	5	16	207	88,12
AUREA LUCIA FLORENTINO SOARES	ALVORADA	6	16	441	88,12
AUREA LUCIA FLORENTINO SOARES	ALVORADA	7	26	151	149,84
AURELIANO VILELA	JARDIM VILA RICA	8	13	113	43,25
AURELIANO VILELA	JARDIM VILA RICA	8	13	114	43,25
AUREO RUFINI	CONJUNTO HABITACIONAL JULIO SIDNEY PINTO	6	7	43	78,17
AUREO RUFINI	CONJUNTO HABITACIONAL JULIO SIDNEY PINTO	6	7	45	78,17
AVELINO GIAROLA	VILA MILTON TEIXEIRA	4	24	6	173,88
AVELINO GIAROLA	VILA MILTON TEIXEIRA	4	24	7	173,88
AVELINO GIAROLA	VILA MILTON TEIXEIRA	5	24	7	173,88
AVELINO GIAROLA	VILA MILTON TEIXEIRA	4	24	16	173,88
AVELINO GIAROLA	VILA MILTON TEIXEIRA	4	24	20	173,88
AVELINO GIAROLA	VILA MILTON TEIXEIRA	4	24	20	173,88
AVELINO GIAROLA	VILA MILTON TEIXEIRA	5	24	26	130,46
AVENIDA 01	VISTA DO FUNIL	7	7	227	33,20
AVENIDA 01	VISTA DO FUNIL	7	7	228	33,20
AVENIDA 01	VISTA DO FUNIL	7	7	230	33,20
AVENIDA JOÃO ALVES COSTA	SANTA CRUZ	7	16	469	71,73
AVENIDA JOÃO ALVES COSTA	SANTA CRUZ	7	16	470	71,73
AVENIDA JOÃO ALVES COSTA	SANTA CRUZ	7	16	493	71,73
AVENIDA JOÃO ALVES COSTA	ATA VILA LAVRAS	7	16	303	87,27
AVENIDA JOÃO ALVES COSTA	ATA VILA LAVRAS	7	16	304	87,27
AVENIDA JOÃO ALVES COSTA	ATA VILA LAVRAS	7	16	305	87,27
AVENIDA JOÃO ALVES COSTA	ATA VILA LAVRAS	7	16	306	87,27
AVENIDA JOÃO ALVES COSTA	ATA VILA LAVRAS	7	16	307	87,27
AVENIDA JOÃO ALVES COSTA	ATA VILA LAVRAS	7	16	308	87,27
AVENIDA JOÃO ALVES COSTA	ATA VILA LAVRAS	7	16	309	87,27
AVENIDA JOÃO ALVES COSTA	ATA VILA LAVRAS	7	16	310	87,27
AVENIDA JOÃO ALVES COSTA	ATA VILA LAVRAS	7	16	311	87,27
AVENIDA JOÃO ALVES COSTA	ATA VILA LAVRAS	7	16	312	87,27
AVENIDA JOÃO ALVES COSTA	ATA VILA LAVRAS	7	16	313	87,27
AVENIDA JOÃO ALVES COSTA	ATA VILA LAVRAS	7	16	322	87,27

Logradouro	Bairro	Setor	Zona	Quadra	Valor m² p/ 2018
AVENIDA JOÃO ALVES COSTA	ALTA VILLA LAVRAS	7	16	321	87,27
AVENIDA JOÃO ALVES COSTA	ALTA VILLA LAVRAS	7	16	320	87,27
AVENIDA JOÃO ALVES COSTA	ALTA VILLA LAVRAS	7	16	318	87,27
AVENIDA JOÃO ALVES COSTA	ALTA VILLA LAVRAS	7	16	317	87,27
AVENIDA JOÃO ALVES COSTA	ALTA VILLA LAVRAS	7	16	316	87,27
AVENIDA JOÃO ALVES COSTA	ALTA VILLA LAVRAS	7	16	315	87,27
AVENIDA JOÃO ALVES COSTA	ALTA VILLA LAVRAS	7	16	314	87,27
AVENIDA LUJZ GOMIDE	SUB-ESTACÃO	7	8	99	44,46
AVENIDA PROJETADA 02	CONDOMINIO DHARMA VILLE	7	26	266	148,88
AVENIDA PROJETADA 02	CONDOMINIO DHARMA VILLE	7	26	267	148,88
AZALEIAS	CONJUNTO HABITACIONAL AGUA LIMPA	6	26	70	83,54
AZALEIAS	CONJUNTO HABITACIONAL AGUA LIMPA	6	26	71	83,54
AZARIAS DE CARVALHO	FATIMA	7	13	58	110,63
AZARIAS DE CARVALHO	FATIMA	8	13	58	110,63
AZARIAS DE CARVALHO	FATIMA	5	13	151	103,71
AZARIAS LEITE	JARDIM FABIANA	6	24	15	173,88
AZARIAS LEITE	JARDIM FABIANA	6	24	33	173,88
AZARIAS LEITE	JARDIM FABIANA	4	24	35	173,88
AZARIAS LEITE	JARDIM GLORIA	4	27	26	66,20
AZARIAS LEITE	JARDIM GLORIA	7	27	26	66,20
AZARIAS LEITE	JARDIM GLORIA	6	27	30	66,20
AZARIAS LEITE	JARDIM GLORIA	7	27	30	88,30
AZARIAS LEITE	JARDIM GLORIA	4	27	31	66,20
AZARIAS LEITE	JARDIM GLORIA	4	27	30	88,55
AZARIAS LEITE	VILA SAO FRANCISCO	5	27	31	132,88
AZARIAS LEITE	VILA SAO FRANCISCO	7	27	31	132,88
AZARIAS LEITE	VILA SAO FRANCISCO	2	28	22	66,39
AZARIAS LEITE	VILA SAO FRANCISCO	7	28	22	132,88
AZARIAS LEITE	VILA SAO FRANCISCO	5	28	26	66,39
AZARIAS LEITE	VILA SAO FRANCISCO	5	16	177	90,38
B3	DISTRITO INDUSTRIAL	6	7	143	76,00
B3	CONJUNTO HABITACIONAL RESIDENCIAL CAMINHO DAS AGUAS	6	7	144	76,00
B3	CONJUNTO HABITACIONAL RESIDENCIAL CAMINHO DAS AGUAS	7	16	147	110,72
BAHIA	PEDRO SILVESTRE	7	16	148	123,95
BAHIA	PEDRO SILVESTRE	7	16	151	123,95
BAHIA	PEDRO SILVESTRE	7	16	152	123,95
BARAO RIO BRANCO	CENTRO	1	1	10	644,46

Logradouro	Bairro	Sector	Zona	Quadra	Valor m <sup>2</sup> p/ 2018
BARAO RIO BRANCO	CENTRO	1	2	2	644,46
BARAO RIO BRANCO	CENTRO	2	2	2	773,30
BARAO RIO BRANCO	CENTRO	1	2	3	644,46
BARAO RIO BRANCO	CENTRO	1	2	5	343,66
BARAO RIO BRANCO	CENTRO	1	2	9	773,30
BARAO RIO BRANCO	CENTRO	1	2	10	644,46
BARAO RIO BRANCO	CENTRO	6	18	31	129,73
BARBOSA LIMA	CENTRO	1	1	8	1074,10
BARBOSA LIMA	CENTRO	1	1	9	1074,10
BARBOSA LIMA	CENTRO	1	1	10	1074,10
BARBOSA LIMA	CENTRO	1	1	12	1074,10
BARBOSA LIMA	CENTRO	1	12	6	257,73
BARBOSA LIMA	CENTRO	2	12	14	343,66
BARBOSA LIMA	CENTRO	1	12	15	343,66
BARBOSA LIMA	CENTRO	2	12	15	343,66
BARBOSA LIMA	CENTRO	2	12	20	129,43
BARBOSA LIMA	CENTRO	1	23	4	646,99
BARBOSA LIMA	CENTRO	3	23	5	215,63
BARBOSA LIMA	CENTRO	3	23	6	215,63
BARBOSA LIMA	CENTRO	3	23	10	194,09
BARBOSA LIMA	CENTRO	3	23	12	345,06
BARBOSA LIMA	CENTRO	3	23	13	215,63
BARBOSA LIMA	CENTRO	2	23	14	215,63
BARBOSA LIMA	CENTRO	3	23	17	194,09
BARBOSA LIMA	CENTRO	4	23	17	194,09
BARBOSA LIMA	CENTRO	4	24	1	150,91
BARBOSA LIMA	CENTRO	5	24	1	129,43
BARBOSA LIMA	CENTRO	8	24	1	129,43
BARBOSA LIMA	CENTRO	5	24	5	129,43
BARBOSA LIMA	CENTRO	7	24	5	129,43
BARBOSA LIMA	CENTRO	5	25	1	129,43
BARBOSA LIMA	JARDIM DAS ACACIAS	3	24	72	131,62
BARBOSA LIMA	JARDIM DAS ACACIAS	3	24	73	175,42
BARBOSA LIMA	JARDIM DAS ACACIAS	3	24	74	175,42
BARBOSA LIMA	JARDIM DAS ACACIAS	3	24	75	175,42
BARBOSA LIMA	JARDIM DAS ACACIAS	3	24	76	175,42
BARBOSA LIMA	JARDIM DAS ACACIAS	3	24	78	131,62

*[Handwritten signature]*

Logradouro	Bairro	Sector	Zona	Quadra	Valor m² p/ 2018
BARBOSA LIMA	VILA SAO SEBASTIAO	2	12	7	264,50
BARBOSA LIMA	VILA SAO SEBASTIAO	2	12	8	132,88
BEIRA LINHA	COSTA PINTO	7	17	34	90,22
BEIRA LINHA	ESPLANADA	8	8	64	43,09
BEIRA LINHA	JARDIM AMERICA	7	9	119	26,09
BEIRA LINHA	JARDIM FLORESTA	7	17	34	88,12
BEIRA LINHA	JARDIM FLORESTA	7	17	63	88,12
BEIRA LINHA	LAVRINHAS	7	7	16	63,34
BEIRA LINHA	LAVRINHAS	7	8	9	63,34
BEIRA LINHA	LAVRINHAS	8	8	9	33,75
BEIRA LINHA	LAVRINHAS	8	8	24	63,34
BEIRA LINHA	LAVRINHAS	8	8	37	63,34
BEIRA LINHA	LAVRINHAS	8	8	40	63,34
BEIRA LINHA	LAVRINHAS	8	8	80	63,34
BEIRA LINHA	NOSSA SENHORA DE LOURDES II	7	6	101	68,32
BEIRA LINHA	NOSSA SENHORA DE LOURDES II	7	8	113	64,07
BEIRA LINHA	VILA MENICUCCI	8	8	40	67,36
BEIRA LINHA	VILA MENICUCCI	7	8	73	71,83
BELARMINO GIAROLA	CENTRO	7	8	64	69,01
BELAZANDRA MACIEL	VILA JOAQUIM SALES	2	26	10	134,19
BELAZANDRA MACIEL	VILA JOAQUIM SALES	6	26	13	134,25
BELAZANDRA MACIEL	VILA JOAQUIM SALES	6	26	14	89,50
BELAZANDRA MACIEL	VILA JOAQUIM SALES	6	26	19	134,25
BELAZANDRA MACIEL	VILA JOAQUIM SALES	6	26	22	89,50
BELMIRA CANDIDA DA COSTA	RESIDENCIAL ALPHAVILLE	3	13	155	131,85
BELMIRA CANDIDA DA COSTA	RESIDENCIAL ALPHAVILLE	3	13	159	131,80
BELMIRA CANDIDA DA COSTA	RESIDENCIAL ALPHAVILLE	3	13	165	131,85
BELMIRA MATTIOLI PINTO	JARDIM SAO CARLOS	7	16	210	49,89
BELMIRA MATTIOLI PINTO	JARDIM SAO CARLOS	7	16	211	83,10
BELMIRA MATTIOLI PINTO	JARDIM SAO CARLOS	7	16	212	108,95
BELMIRO ELIDIO DE OLIVEIRA	RESIDENCIAL TIJUANA	6	17	103	110,55
BELMIRO ELIDIO DE OLIVEIRA	RESIDENCIAL TIJUANA	6	17	109	110,35
BELMIRO ELIDIO DE OLIVEIRA	RESIDENCIAL TIJUANA	7	18	74	70,60
BELO HORIZONTE	JARDIM CAMPESTRE III	6	25	89	81,46
BELO HORIZONTE	JARDIM CAMPESTRE II	6	25	90	81,46
BENEDICTO GABRIEL DA SILVA	MORADA DO SOL III	7	26	248	123,59
BENEDICTO GABRIEL DA SILVA	MORADA DO SOL III	7	26	249	123,59

Logradouro	Bairro	Sector	Zona	Quantz	Valor m <sup>2</sup> / 2018
BENEDITO AMARO SOARES	PETRO	4	21	3	217,41
BENEDITO PEDRO DE SOUZA	PARQUE LESTE	7	10	131	127,29
BENEDITO PEDRO DE SOUZA	PARQUE LESTE	7	10	132	127,29
BENEDITO RAMIRO RIBEIRO (BENE)	RESIDENCIAL JARDINS	7	26	238	90,74
BENEDITO SILVA	JARDIM BELA VISTA	8	16	136	69,56
BENEDITO SILVA	LAVRINHAS	6	8	21	76,01
BENEDITO SILVA	LAVRINHAS	6	8	27	76,01
BENEDITO SILVA	LAVRINHAS	6	8	27	76,01
BENEDITO SILVA	LAVRINHAS	8	16	136	70,65
BENEDITO SILVA	VISTA ALEGRE	8	16	136	70,65
BENEDITO VALADARES	CENTRO	1	1	2	690,11
BENEDITO VALADARES	CENTRO	1	1	4	862,61
BENEDITO VALADARES	CENTRO	1	1	5	646,99
BENEDITO VALADARES	CENTRO	1	4	5	517,56
BENEDITO VALADARES	CENTRO	1	4	5	862,61
BENEDITO VALADARES	CENTRO	1	4	6	862,61
BENEDITO VALADARES	CENTRO	1	4	8	344,95
BENEDITO VALADARES	CENTRO	1	4	8	345,06
BENEDITO VALADARES	CENTRO	1	4	9	345,06
BENEDITO VALADARES	CENTRO	3	4	9	345,06
BENEDITO VALADARES	CENTRO	4	10	2	129,38
BENEDITO VALADARES	CENTRO	4	11	5	172,50
BENEDITO VALADARES	CENTRO	1	11	6	258,81
BENEDITO VALADARES	CENTRO	1	11	8	172,50
BENEDITO VALADARES	CENTRO	4	11	8	172,50
BENEDITO VALADARES	CENTRO	3	11	11	172,45
BENEDITO VALADARES	CENTRO	4	11	11	129,38
BENEDITO VALADARES	CENTRO	4	11	12	129,38
BENEDITO VALADARES	CENTRO	4	11	12	129,38
BENEDITO VALADARES	CENTRO	5	11	12	129,38
BENEDITO VALADARES	INACIO VALENTIN	1	1	5	652,16
BENEDITO VALADARES	PARQUE DOS IPES	5	10	2	131,96
BENEDITO VALADARES	VILA MARTINS	5	14	7	117,26
BENJAMIM HUNICUTH	NOVA LAVRAS	6	10	1	79,21
BENJAMIM HUNICUTH	NOVA LAVRAS	6	10	11	96,80
BENJAMIM HUNICUTH	NOVA LAVRAS	6	10	12	96,80
BENJAMIM HUNICUTH	NOVA LAVRAS	6	10	15	96,80
BENJAMIM HUNICUTH	NOVA LAVRAS	5	10	16	96,80
BENJAMIM HUNICUTH	NOVA LAVRAS	6	10	16	96,80

Logradouro	Bairro	Setor	Zona	Quadra	Valor m <sup>2</sup> p/ 2018
BENJAMIM HUNICUTH	NOVA LAVRAS	6	10	21	87,98
BENJAMIM HUNICUTH	NOVA LAVRAS	6	10	22	87,98
BENJAMIM HUNICUTH	NOVA LAVRAS	6	10	23	87,98
BENJAMIM HUNICUTH	NOVA LAVRAS	6	10	24	79,21
BENJAMIM HUNICUTH	NOVA LAVRAS	6	10	35	87,98
BENJAMIM HUNICUTH	VILA ESTER	6	10	21	86,94
BENJAMIM HUNICUTH	VILA ESTER	6	10	35	86,94
BENJAMIN CONSTANT	CENTRO	1	4	7	345,06
BENJAMIN CONSTANT	CENTRO	1	4	8	345,06
BENJAMIN CONSTANT	CENTRO	4	11	5	150,97
BENJAMIN CONSTANT	CENTRO	5	11	7	150,97
BENJAMIN CONSTANT	PARQUE DOS IPES	5	11	7	153,98
BENVINDA GIRARDELLI	RESIDENCIAL PARQUE LESTE	7	10	127	127,29
BENVINDA GIRARDELLI	RESIDENCIAL PARQUE LESTE	7	10	130	127,29
BENVINDA GIRARDELLI	RESIDENCIAL PARQUE LESTE	7	10	135	127,29
BENVINDA GIRARDELLI	RESIDENCIAL PARQUE LESTE	7	10	136	127,29
BERLIM	JARDIM EUROPA	6	8	16	78,28
BERLIM	JARDIM EUROPA	6	8	91	78,28
BERLIM	LAVRINHAS	6	8	16	76,01
BERLIM	NOSSA SENHORA DE LOURDES	6	8	16	79,50
BERLIM	VILA PARAISO	6	8	16	78,28
BERNARDINO ANTONIO TOMAZ	JARDIM VILA RICA	7	13	118	95,66
BERNARDINO ANTONIO TOMAZ	JARDIM VILA RICA	6	13	119	86,94
BERNARDINO BOTELHO DE CARVALHO	CENTRO	8	9	80	43,13
BERNARDINO BOTELHO DE CARVALHO	JARDIM AMERICA	8	9	72	52,19
BERNARDINO BOTELHO DE CARVALHO	JARDIM AMERICA	8	9	76	43,47
BERNARDINO BOTELHO DE CARVALHO	JARDIM AMERICA	8	9	77	43,47
BERNARDINO BOTELHO DE CARVALHO	JARDIM AMERICA	8	9	80	43,47
BERNARDINO BOTELHO DE CARVALHO	JARDIM AMERICA	8	9	81	43,47
BERNARDINO BOTELHO DE CARVALHO	JARDIM AMERICA	8	9	84	43,47
BERNARDINO BOTELHO DE CARVALHO	JARDIM AMERICA	8	9	85	43,47
BERNARDINO BOTELHO DE CARVALHO	JARDIM AMERICA	8	9	88	43,47
BERNARDINO BOTELHO DE CARVALHO	JARDIM AMERICA	8	9	89	43,47
BERNARDINO BOTELHO DE CARVALHO	JARDIM AMERICA	8	9	92	43,47
BERNARDINO BOTELHO DE CARVALHO	JARDIM AMERICA	8	9	99	43,47
BERNARDINO BOTELHO DE CARVALHO	JARDIM DAS ALTOSSAS	8	9	80	44,75
BERNARDINO BOTELHO DE CARVALHO	JARDIM GLORIA	8	9	85	44,15

*[Handwritten mark]*

*[Handwritten signature]*

Logradouro	Bairro	Sector	Zona	Quadra	Valor m <sup>2</sup> p/ 2018
BERNARDINO MACIEIRA	CENTRO	1	1	1	431,31
BERNARDINO MACIEIRA	CENTRO	1	1	17	345,06
BERNARDINO MACIEIRA	CENTRO	6	1	17	345,06
BERNARDINO MACIEIRA	CENTRO	1	2	1	431,31
BERNARDINO MACIEIRA	CENTRO	1	2	2	431,31
BERNARDINO MACIEIRA	CENTRO	1	2	3	431,31
BERNARDINO MACIEIRA	CENTRO	1	2	4	345,06
BERNARDINO MACIEIRA	CENTRO	1	28	2	345,06
BERNARDINO MACIEIRA	CENTRO	1	28	3	345,06
BERNARDINO MACIEIRA	CENTRO	1	28	3	276,04
BERNARDINO PEREIRA DE ALVARENGA	DONA IRENE	7	9	153	38,26
BERNARDINO PEREIRA DE ALVARENGA	DONA IRENE	7	9	154	38,26
BERNARDO DIAS	VILA JOAQUIM SALES	6	26	5	111,90
BERNARDO DIAS	VILA JOAQUIM SALES	6	26	6	223,80
BERNARDO DIAS	VILA JOAQUIM SALES	6	26	23	89,50
BERNARDO DIAS	VILA JOAQUIM SALES	6	26	29	53,72
BERNARDO DIAS	VILA JOAQUIM SALES	8	26	29	67,15
BERNARDO DIAS	VILA JOAQUIM SALES	7	28	47	89,50
BIE DOS REIS	JARDIM SAO PAULO	5	21	19	176,60
BIE DOS REIS	JARDIM SAO PAULO	5	21	27	176,60
BIE DOS REIS	JARDIM SAO PAULO	4	21	28	176,60
BIE DOS REIS	JARDIM SAO PAULO	4	21	29	154,55
BIE DOS REIS	JARDIM SAO PAULO	4	21	33	176,60
BIE DOS REIS	JARDIM SAO PAULO	4	21	34	176,60
BIE DOS REIS	JARDIM SAO PAULO	5	21	35	176,60
BIE DOS REIS	JARDIM SAO PAULO	7	21	35	176,60
BIE DOS REIS	JARDIM SAO PAULO	5	21	39	132,45
BIE DOS REIS	VILA SAO SEBASTIAO	5	21	19	177,10
BOA ESPERANCA	NOVA LAVRAS	6	10	9	87,98
BOA ESPERANCA	NOVA LAVRAS	6	10	15	79,21
BOA ESPERANCA	NOVA LAVRAS	6	10	21	79,21
BOA ESPERANCA	VILA ESTER	6	10	19	78,28
BOA ESPERANCA	VILA ESTER	6	10	20	78,28
BOA ESPERANCA	VILA ESTER	6	10	21	78,28
BOA ESPERANCA	VILA ESTER	6	10	22	78,28
BOA ESPERANCA	VILA ESTER	6	10	24	86,94
BR 265	AEROPORTO	6	16	116	86,89

*[Handwritten signature]*

Logradouro	Bairro	Setor	Zona	Quadra	Valor m² p/ 2018
BR 265	CENTRO	6	26	108	172,45
BR 265	CHARNECA	9	16	245	34,70
BR 265	CHARQUINHO	7	19	107	88,25
BR 265	RESFRIADO	8	16	218	70,80
BR 265	CONDOMÍNIO DHARMA VILLE	7	26	185	25,38
BR 265	CONDOMÍNIO DHARMA VILLE	7	26	185	25,38
BR 265	CONJUNTO HABITACIONAL JOAO DA CRUZ BOTREL	8	19	87	43,42
BR 265	DISTRITO INDUSTRIAL	5	16	202	72,41
BR 265	DONA JULIETA	5	26	168	130,36
BR 265	GATO PRETO	6	16	215	52,13
BR 265	GATO PRETO	5	16	217	52,13
BR 265	GATO PRETO	5	26	34	69,51
BR 265	GATO PRETO	5	26	36	69,51
BR 265	GATO PRETO	7	26	56	69,51
BR 265	GATO PRETO	7	26	57	43,42
BR 265	GATO PRETO	7	26	57	43,42
BR 265	GATO PRETO	7	26	58	86,89
BR 265	GATO PRETO	8	26	58	69,51
BR 265	GATO PRETO	8	26	60	86,94
BR 265	GATO PRETO	5	26	133	78,17
BR 265	GATO PRETO	5	26	135	69,51
BR 265	GATO PRETO	6	26	136	173,83
BR 265	GATO PRETO	8	26	154	69,51
BR 265	GATO PRETO	8	26	153	69,51
BR 265	GATO PRETO	8	26	156	173,83
BR 265	JARDIM BELA VISTA	4	16	75	304,29
BR 265	JARDIM BELA VISTA	7	16	80	69,51
BR 265	LOTEAMENTO ESTRADA REAL	7	26	215	16,96
BR 265	LOTEAMENTO RESIDENCIAL JARDINS	8	26	172	69,31
BR 265	OURO VERDE	5	20	19	88,50
BR 265	PERIMETRO URBANO	5	16	204	35,49
BR 265	RESERVA REAL	7	26	215	16,97
BR 265	RESIDENCIAL TIJUANA	7	16	74	70,60
BR 265	RESFRIADO	8	16	218	70,80
BR 265	SANTA EFIGENIA	4	16	71	177,05
BR 265	SERRA AZUL	5	20	19	88,24
BR 265	SERRA VERDE	6	16	199	70,60

Logradouro	Bairro	Setor	Zona	Quadra	Valor m² p/ 2018
BR 265	SERRA VERDE	6	26	35	177,05
BR 265	VAZ MONTEIRO	5	16	214	43,20
BR 265	VAZ MONTEIRO	8	16	214	12,88
BR 265	VILA CRUZEIRO DO SUL	8	18	83	123,83
BR 265	VILA JOAQUIM SALES	5	26	35	178,94
BR 265	VILA JOAQUIM SALES	7	26	44	71,55
BR 265	VILA JOAQUIM SALES	7	26	49	71,55
BR 265	VILA JOAQUIM SALES	7	26	56	71,55
BR 265	VILA JOAQUIM SALES	6	26	136	178,94
BR 265	VILA JOAQUIM SALES	6	26	137	71,55
BR 265	VILA JOAQUIM SALES	6	26	170	71,55
BR 265	VILA MURAD	8	20	13	71,09
BR 265	VISTA ALEGRE	9	16	463	26,17
BR 265	ZONA RURAL	8	26	169	66,09
BR 266	VILA JOAQUIM SALES	5	26	34	71,55
BR 354	DISTRITO INDUSTRIAL	5	16	218	90,38
BRASIL	FATIMA	7	16	151	122,44
BRASIL	PEDRO SILVESTRE	7	16	150	124,00
BRASIL	PEDRO SILVESTRE	7	16	151	124,00
BRASIL	PEDRO SILVESTRE	7	16	152	124,00
BRASIL	PEDRO SILVESTRE	7	16	153	124,00
BRASIL	PEDRO SILVESTRE	7	16	154	124,00
BRASIL	PEDRO SILVESTRE	7	16	155	124,00
BRASIL	PEDRO SILVESTRE	7	16	156	134,00
BRASIL	PEDRO SILVESTRE	8	16	156	124,00
BRASIL	PEDRO SILVESTRE	7	16	157	124,00
BRASIL	PEDRO SILVESTRE	7	16	158	124,00
BRUNO CESAR RUFINI	RESIDENCIAL PARQUE LESTE	7	10	133	127,29
BRUNO CESAR RUFINI	RESIDENCIAL PARQUE LESTE	7	10	134	127,29
BUENO DA FONSECA	AQUENTA SOL	6	8	38	135,88
BUENO DA FONSECA	AQUENTA SOL	6	8	39	135,88
BUENO DA FONSECA	AQUENTA SOL	8	8	39	54,34
BUENO DA FONSECA	AQUENTA SOL	6	9	57	163,01
BUENO DA FONSECA	AQUENTA SOL	8	9	57	163,01
BUENO DA FONSECA	AQUENTA SOL	6	9	58	163,01
BUENO DA FONSECA	AQUENTA SOL	6	9	111	135,88
BUENO DA FONSECA	AQUENTA SOL	6	9	114	163,01

Logradouro	Bairro	Sector	Zona	Quadra	Valor m² p/ 2018
BUENO DA FONSECA	CENTRO	7	9	57	129,38
BUENO DA FONSECA	LAVRINHAS	8	8	107	126,63
BUENO DA FONSECA	NOSSA SENHORA DE LOURDES	6	9	114	132,45
CABO GERALDO RODRIGUES MARTINS - TI MIGUE	RESIDENCIAL FONTE VERDE	7	26	192	75,22
CABO GERALDO RODRIGUES MARTINS - TI MIGUE	RESIDENCIAL FONTE VERDE	7	26	200	75,22
CABO JORDELINO DOS SANTOS	ANISIO ALVES DE ABREU	4	18	24	161,95
CABO JORDELINO DOS SANTOS	CRUZEIRO DO SUL	4	18	18	172,88
CABO JORDELINO DOS SANTOS	JARDIM GLORIA	4	18	18	176,60
CABO JORDELINO DOS SANTOS	JARDIM GLORIA	4	18	24	158,95
CABO JORDELINO DOS SANTOS	JARDIM GLORIA	4	18	18	175,28
CABO JORDELINO DOS SANTOS	JOSE VILELA	4	18	18	173,88
CABO JORDELINO DOS SANTOS	VILA CRUZEIRO DO SUL	4	18	18	171,59
CABO JORDELINO DOS SANTOS	VILA GLORIA	4	18	18	171,59
CABO SEBASTIAO ARMINDO DE LIMA	CONJUNTO HABITACIONAL JULIO SIDNEY PINTO	6	7	23	69,56
CABO SEBASTIAO ARMINDO DE LIMA	CONJUNTO HABITACIONAL JULIO SIDNEY PINTO	6	7	24	69,56
CABO SEBASTIAO ARMINDO DE LIMA	CONJUNTO HABITACIONAL JULIO SIDNEY PINTO	6	7	25	69,56
CABO SEBASTIAO ARMINDO DE LIMA	CONJUNTO HABITACIONAL JULIO SIDNEY PINTO	6	7	26	69,56
CACILDA MOREIRA MESQUITA	JARDIM RIO BONITO	7	16	344	83,46
CACILDA MOREIRA MESQUITA	JARDIM RIO BONITO	7	16	345	83,46
CACILDA MOREIRA MESQUITA	JARDIM RIO BONITO	7	16	346	83,46
CACILDA MOREIRA MESQUITA	JARDIM RIO BONITO	7	16	347	83,46
CACILDA MOREIRA MESQUITA	MORADA DO SOL III	7	26	244	123,50
CACILDA MOREIRA MESQUITA	MORADA DO SOL III	7	26	245	123,50
CALDAS DA RAINHA	CONDOMINIO ALDEIA DE SAGRES	1	13	103	345,06
CALDAS DA RAINHA	CONDOMINIO ALDEIA DE SAGRES	1	13	104	345,06
CALDAS DA RAINHA	CONDOMINIO ALDEIA DE SAGRES	1	13	105	345,06
CALDAS DA RAINHA	CONDOMINIO ALDEIA DE SAGRES	1	13	106	345,06
CALDAS DA RAINHA	CONDOMINIO ALDEIA DE SAGRES	1	13	107	345,06
CALDAS DA RAINHA	JARDIM AMERICA	1	13	106	347,82
CAMPO GRANDE	JARDIM CAMPESTRE III	6	25	96	81,46
CAMPO GRANDE	JARDIM CAMPESTRE III	6	25	97	81,46
CAPITAO FRANCISCO RIBEIRO	BELIZANDRA	5	22	8	217,41
CAPITAO FRANCISCO RIBEIRO	BELIZANDRA	5	22	13	173,88
CAPITAO FRANCISCO RIBEIRO	BELIZANDRA	7	22	13	173,88
CAPITAO FRANCISCO RIBEIRO	DONA FLOR	5	22	6	352,52
CAPITAO FRANCISCO RIBEIRO	DONA FLOR	5	22	7	176,23
CAPITAO GARIBALDI	ALVORADA	5	17	16	154,23
CAPITAO GARIBALDI	JARDIM FLORESTA	7	17	12	132,17

Logradouro	Bairro	Sector	Zona	Quadra	Valor m <sup>2</sup> p/ 2018
CAPTÃO GARIBALDI	JARDIM FLORESTA	7	17	13	154,23
CAPTÃO GARIBALDI	JARDIM FLORESTA	5	17	14	154,23
CAPTÃO GARIBALDI	JARDIM FLORESTA	6	17	14	154,23
CAPTÃO GARIBALDI	JARDIM FLORESTA	5	17	15	154,23
CAPTÃO GARIBALDI	JARDIM FLORESTA	5	17	16	154,23
CAPTÃO GARIBALDI	JARDIM FLORESTA	5	17	17	154,23
CAPTÃO GARIBALDI	JARDIM FLORESTA	5	17	18	154,23
CAPTÃO GARIBALDI	JARDIM FLORESTA	5	17	19	154,23
CAPTÃO GARIBALDI	JARDIM FLORESTA	5	17	20	132,17
CAPTÃO GARIBALDI	JARDIM FLORESTA	5	17	21	118,95
CAPTÃO GARIBALDI	JARDIM FLORESTA	7	17	22	88,12
CAPTÃO GARIBALDI	JARDIM FLORESTA	6	17	23	132,17
CAPTÃO GARIBALDI	JARDIM FLORESTA	6	17	24	132,17
CAPTÃO GARIBALDI	JARDIM FLORESTA	6	17	24	132,17
CAPTÃO GARIBALDI	JARDIM FLORESTA	6	17	25	154,23
CAPTÃO GARIBALDI	JARDIM FLORESTA	6	17	25	154,23
CAPTÃO GARIBALDI	JARDIM FLORESTA	5	17	26	154,23
CAPTÃO GARIBALDI	JARDIM FLORESTA	5	17	27	154,23
CAPTÃO GARIBALDI	JARDIM FLORESTA	5	17	28	154,23
CAPTÃO GARIBALDI	JARDIM FLORESTA	5	17	29	154,23
CAPTÃO GARIBALDI	JARDIM FLORESTA	5	17	30	154,23
CAPTÃO GARIBALDI	JARDIM FLORESTA	5	17	31	132,17
CAPTÃO GARIBALDI	JARDIM VILA RICA	8	13	151	85,94
CAPTÃO JAIR VIEIRA	CENTRO	2	3	9	474,43
CAPTÃO JAIR VIEIRA	CENTRO	4	3	9	379,53
CAPTÃO JAIR VIEIRA	CENTRO	4	3	10	379,53
CAPTÃO JOAO FONSECA	VILA SANTA TEREZINHA	2	3	9	478,23
CAPTÃO JOAO FONSECA	ARTHUR BERNARDES	5	14	20	235,97
CAPTÃO JOAO FONSECA	DO LITOR JOAO RIBEIRO	5	14	20	239,11
CAPTÃO JOAO FONSECA	DO LITOR JOAO RIBEIRO	5	14	21	195,64
CAPTÃO JOAO FONSECA	DO LITOR JOAO RIBEIRO	4	14	44	195,64
CAPTÃO JOAO FONSECA	DO LITOR JOAO RIBEIRO	4	14	45	229,11
CAPTÃO JOSE RIBEIRO	BELIZANDRA	5	22	13	139,13
CAPTÃO JOSE RIBEIRO	CENTRO	4	23	6	172,50
CAPTÃO JOSE RIBEIRO	CENTRO	3	23	7	258,81
CAPTÃO JOSE RIBEIRO	CENTRO	4	23	7	258,81
CAPTÃO JOSE RIBEIRO	CENTRO	4	23	10	172,50
CAPTÃO JOSE RIBEIRO	CENTRO	4	23	15	172,50
CAPTÃO JOSE RIBEIRO	CENTRO	4	23	16	172,50

Logradouro	Bairro	Setor	Zona	Quadra	Valor m² p/ 2018
CAPITAO JOSE RIBEIRO	CENTRO	4	23	18	215,68
CAPITAO VALENTIM FONSECA	CENTRO	1	1	7	448,55
CAPITAO VALENTIM FONSECA	CENTRO	3	23	2	258,81
CAPITAO VALENTIM FONSECA	CENTRO	3	23	13	215,68
CAPITAO WALDIR	JARDIM FLORESTA	6	17	25	110,17
CAPITAO WALDIR	JARDIM FLORESTA	5	17	27	154,23
CAPITAO WALDIR	JARDIM FLORESTA	5	17	28	194,29
CAPITAO WALDIR	JARDIM FLORESTA	5	17	29	154,23
CAPITAO WALDIR	JARDIM FLORESTA	5	17	30	154,23
CAPITAO WALDIR	JARDIM FLORESTA	5	17	31	132,17
CAPITAO WALDIR	JARDIM FLORESTA	5	17	32	88,12
CAPITAO WALDIR	JARDIM FLORESTA	5	17	33	132,17
CAPITAO WALDIR	JARDIM FLORESTA	7	17	35	132,17
CAPITAO WALDIR	JARDIM FLORESTA	5	17	36	132,17
CAPITAO WALDIR	JARDIM FLORESTA	7	17	36	132,17
CAPITAO WALDIR	JARDIM FLORESTA	5	17	37	110,17
CAPITAO WALDIR	JARDIM FLORESTA	5	17	38	118,95
CAPITAO WALDIR	JARDIM FLORESTA	8	17	38	132,17
CAPITAO WALDIR	JARDIM FLORESTA	5	17	40	154,23
CAPITAO WALDIR	JARDIM FLORESTA	5	17	41	154,23
CAPITAO WALDIR	JARDIM FLORESTA	5	17	42	154,23
CAPITAO WALDIR	JARDIM FLORESTA	5	17	43	154,23
CAPITAO WALDIR	JARDIM FLORESTA	5	17	44	154,23
CAPITAO WALDIR	JARDIM FLORESTA	5	17	45	132,17
CAPITAO WALDIR	JARDIM FLORESTA	5	17	46	88,12
CAPITAO WALDIR	JARDIM FLORESTA	6	17	63	88,12
CAPITAO WASHINGTON	JARDIM BELA VISTA	6	17	40	121,75
CAPITAO WASHINGTON	JARDIM BELA VISTA	6	17	54	121,75
CAPITAO WASHINGTON	JARDIM FLORESTA	6	17	39	123,39
CAPITAO WASHINGTON	JARDIM FLORESTA	6	17	40	123,39
CAPITAO WASHINGTON	JARDIM FLORESTA	6	17	41	123,39
CAPITAO WASHINGTON	JARDIM FLORESTA	5	17	42	123,39
CAPITAO WASHINGTON	JARDIM FLORESTA	5	17	43	132,17
CAPITAO WASHINGTON	JARDIM FLORESTA	5	17	44	354,23
CAPITAO WASHINGTON	JARDIM FLORESTA	5	17	45	132,17
CAPITAO WASHINGTON	JARDIM FLORESTA	5	17	46	123,39
CAPITAO WASHINGTON	JARDIM FLORESTA	5	17	47	123,39

Logradouro	Bairro	Sector	Zona	Quadra	Valor m² p/ 2018
CAPTAAO WASHINGTON	JARDIM FLORESTA	5	17	48	129,39
CAPTAAO WASHINGTON	JARDIM FLORESTA	5	17	49	132,17
CAPTAAO WASHINGTON	JARDIM FLORESTA	5	17	50	134,23
CAPTAAO WASHINGTON	JARDIM FLORESTA	5	17	51	132,17
CAPTAAO WASHINGTON	JARDIM FLORESTA	6	17	53	128,39
CAPTAAO WASHINGTON	JARDIM FLORESTA	6	17	54	129,39
CAPTAAO WASHINGTON	JARDIM NOVA EUROPA	6	17	62	87,75
CAPTAAO WASHINGTON	PARQUE SOCCAINA	6	17	54	124,52
CARLO DEL PRETE	JARDIM RIO BONITO	7	16	353	83,46
CARLO DEL PRETE	JARDIM RIO BONITO	7	16	353	83,46
CARLO DEL PRETE	JARDIM RIO BONITO	7	16	354	83,46
CARLO DEL PRETE	JARDIM RIO BONITO	7	16	354	83,46
CARLO DEL PRETE	JARDIM RIO BONITO	7	16	354	83,46
CARLO DEL PRETE	JARDIM RIO BONITO	7	16	355	83,46
CARLO DEL PRETE	JARDIM RIO BONITO	7	16	357	83,46
CARLO DEL PRETE	JARDIM RIO BONITO	7	16	358	83,46
CARLOS ALBERTO GONCALVES - TATI	JARDIM DAS MAGNOLIAS II	5	16	453	89,44
CARLOS ALBERTO GONCALVES - TATI	JARDIM DAS MAGNOLIAS II	5	16	455	89,44
CARLOS ANTONIO DE CARVALHO	GATO PRETO	7	26	58	86,89
CARLOS BOTELHO BOTREL	RESIDENCIAL NOVA ERA III	7	7	113	79,73
CARLOS BOTELHO BOTREL	RESIDENCIAL NOVA ERA III	7	7	116	79,73
CARLOS BOTELHO BOTREL	RESIDENCIAL NOVA ERA III	7	7	117	79,73
CARLOS BOTELHO BOTREL	RESIDENCIAL NOVA ERA III	7	7	119	79,73
CARLOS BOTELHO BOTREL	RESIDENCIAL NOVA ERA III	7	7	120	79,73
CARLOS DRUMMOND DE ANDRADE	CONJ. HABITACIONAL ALTO DOS IPES	7	7	81	63,37
CARLOS DRUMMOND DE ANDRADE	CONJ. HABITACIONAL ALTO DOS IPES	7	7	82	63,37
CARLOS DRUMMOND DE ANDRADE	CONJUNTO HABITACIONAL ALTO DOS IPES	7	7	81	63,37
CARLOS DRUMMOND DE ANDRADE	CONJUNTO HABITACIONAL ALTO DOS IPES	7	7	82	63,37
CARLOS DRUMMOND DE ANDRADE	CONJUNTO HABITACIONAL ALTO DOS IPES	7	7	82	63,37
CARLOS DRUMMOND DE ANDRADE	CONJUNTO HABITACIONAL ALTO DOS IPES	7	7	88	63,37
CARLOS DRUMMOND DE ANDRADE	CONJUNTO HABITACIONAL CIDADE NOVA	7	7	98	63,37
CARLOS DRUMMOND DE ANDRADE	CONJUNTO HABITACIONAL RESIDENCIAL CAMINHO DAS AGUAS	5	7	152	76,00
CARLOS DRUMMOND DE ANDRADE	CONJUNTO HABITACIONAL RESIDENCIAL CAMINHO DAS AGUAS	5	7	153	76,00
CARLOS MAGALHAES	CONJUNTO HABITACIONAL JOAO DA CRUZ BOTREL	8	19	67	34,59
CARLOS MAGNO DE SOUZA	CONJUNTO HABITACIONAL JOAO DA CRUZ BOTREL	8	19	68	34,59
CARLOS MAGNO DE SOUZA	CONJUNTO HABITACIONAL JOAO DA CRUZ BOTREL	8	19	68	34,59
CARLOS ROBERTO MARAFELLI	SANTA CRUZ	6	16	479	71,73
CARLOS ROBERTO MARAFELLI	SANTA CRUZ	6	16	480	71,73
CARLOS VALADAO	JARDIM VILA RICA	6	13	127	52,19

*(Handwritten signature)*

Logradouro	Bairro	Sector	Zona	Quadra	Valor m² p/ 2018
CARLOS VALADAO	JARDIM VILA RICA	6	13	128	52.19
CARLOS VALADAO	JARDIM VILA RICA	8	13	128	52.19
CARLOTÁ KEMPER	CENTRO	1	1	4	1293.92
CARLOTA KEMPER	CENTRO	1	1	5	1293.92
CARLOTA KEMPER	CENTRO	1	4	5	646.99
CARLOTA KEMPER	CENTRO	1	1	5	1304.27
CARMEM DE PÁDUA MARTINS	SANTA CRUZ	7	16	472	71.73
CARMEM DE PÁDUA MARTINS	SANTA CRUZ	7	16	473	71.73
CARMEM MARIA DE OLIVEIRA	SANTA CRUZ	7	16	471	71.73
CARMEM MARIA DE OLIVEIRA	SANTA CRUZ	7	16	472	71.73
CASSIOPEIA	MORADA DO SOL II	7	26	177	130.36
CASSIOPEIA	MORADA DO SOL II	7	26	178	130.36
CASSIOPEIA	MORADA DO SOL II	7	26	181	130.36
CASSIOPEIA	MORADA DO SOL II	7	26	182	130.36
CICERO FONSECA	CONDOMINIO RESIDENCIAL LAVRAS PARQUE I	7	9	161	148.87
CICERO FONSECA	CONDOMINIO RESIDENCIAL LAVRAS PARQUE I	7	9	162	148.87
CICERO FONSECA	CONDOMINIO RESIDENCIAL LAVRAS PARQUE I	7	9	163	148.87
CECILIA CARDOSO VEIGA	JARDIM CAMPESTRE	5	25	38	110.59
CECILIA CARDOSO VEIGA	JARDIM CAMPESTRE	5	25	39	132.68
CECILIA CARDOSO VEIGA	JARDIM CAMPESTRE	5	25	40	132.68
CECILIA CARDOSO VEIGA	JARDIM CAMPESTRE	5	25	43	132.68
CECILIA MEIRELLES	CONJ. HABITACIONAL ALTO DOS IPES	7	7	79	63.15
CECILIA MEIRELLES	CONJ. HABITACIONAL ALTO DOS IPES	7	7	80	63.15
CECILIA MEIRELLES	CONJUNTO HABITACIONAL CIDADE NOVA	7	7	69	63.16
CECILIA MEIRELLES	CONJUNTO HABITACIONAL CIDADE NOVA	7	7	79	63.16
CECILIA MEIRELLES	CONJUNTO HABITACIONAL CIDADE NOVA	7	7	80	63.16
CECILIA MEIRELLES	CONJUNTO HABITACIONAL CIDADE NOVA	7	7	87	63.16
CELSONO DO NASCIMENTO	JARDIM ITALIA	7	16	336	87.37
CELSONO DO NASCIMENTO	JARDIM ITALIA	7	16	341	87.37
CELSONO DO NASCIMENTO	JARDIM ITALIA	7	16	364	87.37
CENTAURIUS	OURO BRANCO	6	19	139	173.90
CESAR JAIME ALVARENGA	CONJUNTO HABITACIONAL JOAO DA CRUZ BOTREL	8	19	74	34.75
CESAR JAIME ALVARENGA	CONJUNTO HABITACIONAL JOAO DA CRUZ BOTREL	8	19	75	34.75
CHAGAS DORIA	BELIZANDRA	5	22	8	521.70
CHAGAS DORIA	BELIZANDRA	5	22	9	521.70
CHAGAS DORIA	BELIZANDRA	5	22	10	347.82
CHAGAS DORIA	CENTRO	1	3	1	646.99

*[Handwritten signature]*

Logradouro	Bairro	Sector	Zona	Quadra	Valor m² p/ 2018
CHAGAS DORIA	CENTRO	1	3	2	646,99
CHAGAS DORIA	CENTRO	5	20	9	517,86
CHAGAS DORIA	CENTRO	5	20	10	431,31
CHAGAS DORIA	CENTRO	4	22	1	646,99
CHAGAS DORIA	CENTRO	4	22	2	646,99
CHAGAS DORIA	CENTRO	4	22	3	646,99
CHAGAS DORIA	CENTRO	4	22	4	646,99
CHAGAS DORIA	CENTRO	5	22	4	646,99
CHAGAS DORIA	CENTRO	4	22	15	646,99
CHAGAS DORIA	DONA FLOR	4	22	6	660,98
CHAGAS DORIA	DONA FLOR	5	22	6	660,98
CHAGAS DORIA	SAO VICENTE	6	22	28	221,43
CHAGAS DORIA	VILA MIRAD	5	20	10	444,64
CINCINATO DE PADUA	CENTRO	1	1	1	776,36
CINCO	ALTA VILA BOM JESUS	7	16	301	87,27
CINCO	ALTA VILA BOM JESUS	7	16	302	87,27
CINCO	ALTA VILA LAVRAS	7	16	309	87,27
CINCO	ALTA VILA LAVRAS	7	16	310	87,27
CINCO	ALTA VILA LAVRAS	7	16	317	87,27
CINCO	ALTA VILA LAVRAS	7	16	318	87,27
CINCO	ALTA VILA LAVRAS	7	16	323	87,27
CINCO	ALTA VILA LAVRAS	7	16	324	87,27
CINCO	RESIDENCIAL VISTA DO LAGO	7	7	209	0,00
CINCO	RESIDENCIAL VISTA DO LAGO	7	7	210	0,00
CIPRIANO PONCIANO DA SILVA	COMUNIDADE DO FUMIL	8	7	99	25,96
CIRILO DE SOUZA	ARTHUR BERNARDES	5	14	13	115,82
CIRILO DE SOUZA	CASCALHO	3	14	10	152,17
CIRILO DE SOUZA	CASCALHO	3	14	26	172,86
CIRILO DE SOUZA	CASCALHO	3	14	43	152,17
CIRILO DE SOUZA	CASCALHO	4	14	100	195,64
CIRILO DE SOUZA	CASCALHO	5	14	100	172,86
CIRILO DE SOUZA	PLANALTO	3	14	65	177,10
CIRILO DE SOUZA	VILA MARTINS	4	14	2	152,17
CIRILO DE SOUZA	VILA MARTINS	4	14	3	152,17
CIRILO DE SOUZA	VILA MARTINS	4	14	6	130,41
CIRILO DE SOUZA	VILA MARTINS	4	14	7	130,41
CIRILO DE SOUZA	VILA MARTINS	5	14	7	130,41

*[Handwritten signature]*

*[Handwritten mark]*

Logradouro	Bairro	Setor	Zona	Quadra	Valor m² p/ 2018
CIRILO DE SOUZA	VILA MARTINS	4	14	13	130,41
CIRILO DE SOUZA	VILA MARTINS	5	14	13	117,36
CIRILO DE SOUZA	VILA MARTINS	8	14	104	47,64
CIRILO DE SOUZA	VILA SANTO ANTONIO	4	14	100	195,64
CIRO GOULART	ARTHUR BERNARDES	4	14	15	257,44
CIRO GOULART	ARTHUR BERNARDES	4	14	16	235,97
CIRO GOULART	ARTHUR BERNARDES	6	14	16	193,07
CIRO GOULART	ARTHUR BERNARDES	4	14	28	214,54
CIRO PEDRO FERREIRA	LAVRINHAS	6	8	93	67,50
CIRO PEDRO FERREIRA	NOSSA SENHORA DE LOURDES	7	8	15	79,50
CIRO PEDRO FERREIRA	NOSSA SENHORA DE LOURDES	7	8	47	79,50
CIRO PEDRO FERREIRA	NOSSA SENHORA DE LOURDES	7	8	52	70,65
CIRO PEDRO FERREIRA	NOSSA SENHORA DE LOURDES	8	8	52	56,52
CIRO PEDRO FERREIRA	NOSSA SENHORA DE LOURDES	7	8	57	70,65
CIRO PEDRO FERREIRA	NOSSA SENHORA DE LOURDES	7	8	84	70,65
CIRO PEDRO FERREIRA	NOSSA SENHORA DE LOURDES III	7	8	103	68,32
CIRO SILVA	DISTRITO INDUSTRIAL	5	16	178	90,61
CIRO SILVA	DISTRITO INDUSTRIAL	5	16	181	90,61
CLAUDIO ANTONIO DOS SANTOS	CONJUNTO HABITACIONAL JOAO DA CRUZ BOTREL	8	19	68	34,70
CLAUDIO ANTONIO DOS SANTOS	CONJUNTO HABITACIONAL JOAO DA CRUZ BOTREL	8	19	69	34,70
CLAUDIO JOEL BOTELHO	JARDIM RIO BONITO	7	16	345	83,46
CLAUDIO JOEL BOTELHO	JARDIM RIO BONITO	7	16	346	83,46
CLAUDIO MANOEL DA COSTA	OURO PRETO	3	19	36	173,88
CLAUDIO MANOEL DA COSTA	OURO PRETO	4	19	36	173,88
CLAUDIO MANOEL DA COSTA	OURO PRETO	8	19	36	173,94
CLAUDIO MANOEL DA COSTA	OURO PRETO	4	19	37	173,88
CLAUDIO MAXIMO DA SILVA	SERRA AZUL	4	20	109	110,40
CLAUDIO MAXIMO DA SILVA	SERRA AZUL	4	20	108	110,40
CLETO FANTAZZINI	CENTRO	5	28	5	172,50
CLETO FANTAZZINI	CENTRO	5	28	14	172,50
CLETO FANTAZZINI	CENTRO	5	28	19	172,50
CLETO FANTAZZINI	CENTRO	5	28	20	172,50
CLETO FANTAZZINI	CENTRO	5	28	19	171,10
COMANDANTE APOLINO	JARDIM FLORESTA	5	17	2	154,23
COMANDANTE APOLINO	JARDIM FLORESTA	5	17	3	154,23
COMANDANTE APOLINO	JARDIM FLORESTA	5	17	20	68,06
COMANDANTE APOLINO	JARDIM FLORESTA	5	17	20	136,62

Logradouro	Bairro	Sector	Zone	Quadra	Valor m <sup>2</sup> p/ 2018
COMANDANTE APOLINO	JARDIM FLORESTA	5	17	21	132,17
COMANDANTE APOLINO	JARDIM FLORESTA	5	17	31	154,23
COMANDANTE APOLINO	JARDIM FLORESTA	5	17	32	132,17
COMANDANTE APOLINO	JARDIM FLORESTA	5	17	45	132,17
COMANDANTE APOLINO	JARDIM FLORESTA	5	17	46	123,39
COMANDANTE APOLINO	JARDIM FLORESTA	5	17	51	110,17
COMANDANTE APOLINO	JARDIM FLORESTA	6	17	51	110,17
COMANDANTE APOLINO	JARDIM FLORESTA	6	17	52	110,17
COMANDANTE APOLINO	JARDIM FLORESTA	6	17	53	123,39
COMANDANTE APOLINO	JARDIM FLORESTA	6	17	59	110,17
COMANDANTE APOLINO	JARDIM FLORESTA	7	17	59	110,17
COMANDANTE APOLINO	JARDIM FLORESTA	8	17	59	110,17
COMANDANTE APOLINO	JARDIM FLORESTA	7	17	64	88,12
COMANDANTE JOSINO	JARDIM FLORESTA	5	17	3	154,23
COMANDANTE JOSINO	JARDIM FLORESTA	5	17	4	154,23
COMANDANTE JOSINO	JARDIM FLORESTA	5	17	5	154,23
COMANDANTE JOSINO	JARDIM FLORESTA	5	17	19	154,23
COMANDANTE JOSINO	JARDIM FLORESTA	5	17	20	154,23
COMANDANTE JOSINO	JARDIM FLORESTA	5	17	30	154,23
COMANDANTE JOSINO	JARDIM FLORESTA	5	17	31	154,23
COMANDANTE JOSINO	JARDIM FLORESTA	5	17	44	154,23
COMANDANTE JOSINO	JARDIM FLORESTA	5	17	45	154,23
COMANDANTE JOSINO	JARDIM FLORESTA	5	17	50	110,17
COMANDANTE JOSINO	JARDIM FLORESTA	6	17	50	110,17
COMANDANTE JOSINO	JARDIM FLORESTA	6	17	51	110,17
COMANDANTE JOSINO	JARDIM FLORESTA	6	17	58	123,39
COMANDANTE JOSINO	JARDIM FLORESTA	6	17	59	110,17
COMANDANTE JOSINO	PARQUE BOCAINA	6	17	122	88,86
COMANDANTE LINDEMBERG	ALVORADA	5	17	16	154,23
COMANDANTE LINDEMBERG	COSTA PINTO	5	17	1	108,68
COMANDANTE LINDEMBERG	JARDIM FLORESTA	5	17	1	132,17
COMANDANTE LINDEMBERG	JARDIM FLORESTA	5	17	2	132,17
COMANDANTE LINDEMBERG	JARDIM FLORESTA	5	17	3	132,17
COMANDANTE LINDEMBERG	JARDIM FLORESTA	5	17	4	154,23
COMANDANTE LINDEMBERG	JARDIM FLORESTA	5	17	5	154,23
COMANDANTE LINDEMBERG	JARDIM FLORESTA	5	17	6	154,23
COMANDANTE LINDEMBERG	JARDIM FLORESTA	5	17	7	154,23

*[Handwritten signature]*

*[Handwritten mark]*

Logradouro	Bairro	Sector	Zona	Quadra	Valor m² p/ 2018
COMANDANTE LINDEMBERG	JARDIM FLORESTA	5	17	8	154,23
COMANDANTE LINDEMBERG	JARDIM FLORESTA	5	17	9	154,23
COMANDANTE LINDEMBERG	JARDIM FLORESTA	5	17	10	132,17
COMANDANTE LINDEMBERG	JARDIM FLORESTA	7	17	12	132,17
COMANDANTE LINDEMBERG	JARDIM FLORESTA	8	17	12	132,17
COMANDANTE LINDEMBERG	JARDIM FLORESTA	5	17	13	154,23
COMANDANTE LINDEMBERG	JARDIM FLORESTA	5	17	14	154,23
COMANDANTE LINDEMBERG	JARDIM FLORESTA	5	17	15	154,23
COMANDANTE LINDEMBERG	JARDIM FLORESTA	5	17	16	154,23
COMANDANTE LINDEMBERG	JARDIM FLORESTA	5	17	17	154,23
COMANDANTE LINDEMBERG	JARDIM FLORESTA	5	17	18	154,23
COMANDANTE LINDEMBERG	JARDIM FLORESTA	5	17	19	154,23
COMANDANTE LINDEMBERG	JARDIM FLORESTA	5	17	20	132,17
COMANDANTE LINDEMBERG	JARDIM FLORESTA	5	17	21	132,17
COMANDANTE LINDEMBERG	JARDIM FLORESTA	7	17	66	118,95
COMANDANTE MIRANDA	JARDIM FLORESTA	5	17	5	154,23
COMANDANTE MIRANDA	JARDIM FLORESTA	5	17	6	154,23
COMANDANTE MIRANDA	JARDIM FLORESTA	5	17	17	154,23
COMANDANTE MIRANDA	JARDIM FLORESTA	5	17	18	154,23
COMANDANTE MIRANDA	JARDIM FLORESTA	5	17	29	154,23
COMANDANTE MIRANDA	JARDIM FLORESTA	5	17	42	154,23
COMANDANTE MIRANDA	JARDIM FLORESTA	5	17	43	154,23
COMANDANTE MIRANDA	JARDIM FLORESTA	7	17	48	123,39
COMANDANTE MIRANDA	JARDIM FLORESTA	5	17	49	123,39
COMANDANTE MIRANDA	JARDIM FLORESTA	7	17	49	110,17
COMANDANTE MIRANDA	JARDIM FLORESTA	7	17	56	123,39
COMANDANTE MIRANDA	JARDIM FLORESTA	7	17	57	123,39
COMANDANTE MIRANDA	PARQUE BOCAINA	6	17	78	124,52
COMANDANTE MIRANDA	PARQUE BOCAINA	6	17	79	124,52
COMANDANTE MOTTA	JARDIM VILA RICA	6	13	126	65,23
COMANDANTE MOTTA	JARDIM VILA RICA	6	13	127	52,19
COMANDANTE NELIO	ALVORADA	5	17	16	154,23
COMANDANTE NELIO	BICAME	4	14	90	217,41
COMANDANTE NELIO	BICAME	4	14	91	217,41
COMANDANTE NELIO	BICAME	4	14	92	217,41
COMANDANTE NELIO	BICAME	4	14	93	217,41
COMANDANTE NELIO	BICAME	4	14	94	217,41

Logradouro	Bairro	Setor	Zona	Quadra	Valor m <sup>2</sup> p/ 2018
COMANDANTE NELIO	JARDIM FLORESTA	4	17	6	154,23
COMANDANTE NELIO	JARDIM FLORESTA	4	17	7	154,23
COMANDANTE NELIO	JARDIM FLORESTA	5	17	7	154,23
COMANDANTE NELIO	JARDIM FLORESTA	5	17	16	154,23
COMANDANTE NELIO	JARDIM FLORESTA	5	17	17	154,23
COMANDANTE NELIO	JARDIM FLORESTA	5	17	28	154,23
COMANDANTE NELIO	JARDIM FLORESTA	5	17	41	154,23
COMANDANTE NELIO	JARDIM FLORESTA	5	17	42	154,23
COMANDANTE NELIO	JARDIM FLORESTA	5	17	47	123,39
COMANDANTE NELIO	JARDIM FLORESTA	7	17	48	123,39
COMANDANTE NELIO	JARDIM FLORESTA	7	17	55	123,39
COMANDANTE NELIO	JARDIM FLORESTA	7	17	56	123,39
COMANDANTE NELIO	JARDIM FLORESTA	4	17	78	154,17
COMANDANTE OLAVO	JARDIM FLORESTA	5	17	4	154,23
COMANDANTE OLAVO	JARDIM FLORESTA	5	17	5	154,23
COMANDANTE OLAVO	JARDIM FLORESTA	5	17	18	154,23
COMANDANTE OLAVO	JARDIM FLORESTA	5	17	19	154,23
COMANDANTE OLAVO	JARDIM FLORESTA	5	17	29	154,23
COMANDANTE OLAVO	JARDIM FLORESTA	5	17	30	154,23
COMANDANTE OLAVO	JARDIM FLORESTA	5	17	43	154,23
COMANDANTE OLAVO	JARDIM FLORESTA	5	17	44	154,23
COMANDANTE OLAVO	JARDIM FLORESTA	6	17	49	110,17
COMANDANTE OLAVO	JARDIM FLORESTA	6	17	50	110,17
COMANDANTE OLAVO	JARDIM FLORESTA	7	17	57	110,17
COMANDANTE OLAVO	JARDIM FLORESTA	7	17	58	110,17
COMANDANTE OLAVO	PARQUE BOCAINA	6	17	121	88,86
COMANDANTE OLAVO	PARQUE BOCAINA	6	17	122	88,86
COMANDANTE RODRIGUES	COSTA PINTO	5	17	1	108,88
COMANDANTE RODRIGUES	JARDIM FLORESTA	5	17	1	132,17
COMANDANTE RODRIGUES	JARDIM FLORESTA	5	17	2	132,17
COMANDANTE RODRIGUES	JARDIM FLORESTA	5	17	3	132,17
COMANDANTE RODRIGUES	JARDIM FLORESTA	5	17	21	132,17
COMANDANTE RODRIGUES	JARDIM FLORESTA	7	17	66	118,95
COMANDANTE SOARES JUNIOR	ARTHUR BERNARDES	3	14	14	429,04
COMANDANTE SOARES JUNIOR	ARTHUR BERNARDES	3	14	15	429,04
COMANDANTE SOARES JUNIOR	ARTHUR BERNARDES	3	14	17	429,04
COMANDANTE SOARES JUNIOR	ARTHUR BERNARDES	3	14	20	386,14

Logradouro	Bairro	Setor	Zona	Quadra	Valor m² p/ 2018
COMANDANTE SOARES JUNIOR	ARTHUR BERNARDES	3	14	28	343,24
COMANDANTE SOARES JUNIOR	ARTHUR BERNARDES	3	14	29	386,14
COMANDANTE SOARES JUNIOR	ARTHUR BERNARDES	3	14	30	429,04
COMANDANTE SOARES JUNIOR	ARTHUR BERNARDES	3	14	59	386,14
COMANDANTE SOARES JUNIOR	BICAME	3	14	94	391,29
COMANDANTE SOARES JUNIOR	BICAME	4	14	94	391,29
COMANDANTE SOARES JUNIOR	CASCALHO	3	14	9	217,41
COMANDANTE SOARES JUNIOR	CASCALHO	3	14	10	347,82
COMANDANTE SOARES JUNIOR	CENTRO	4	14	12	310,52
COMANDANTE SOARES JUNIOR	CENTRO	3	14	17	431,31
COMANDANTE SOARES JUNIOR	DOUTOR JOAO RIBEIRO	3	14	17	434,76
COMANDANTE SOARES JUNIOR	DOUTOR JOAO RIBEIRO	3	14	20	391,29
COMANDANTE SOARES JUNIOR	DOUTOR JOAO RIBEIRO	3	14	27	391,29
COMANDANTE SOARES JUNIOR	DOUTOR JOAO RIBEIRO	3	14	45	391,29
COMANDANTE SOARES JUNIOR	DOUTOR JOAO RIBEIRO	5	14	45	391,29
COMANDANTE SOARES JUNIOR	DOUTOR JOAO RIBEIRO	3	14	46	391,29
COMANDANTE SOARES JUNIOR	PLANALTO	3	14	13	398,53
COMANDANTE SOARES JUNIOR	PLANALTO	3	14	12	318,80
COMANDANTE SOARES JUNIOR	PLANALTO	4	14	12	318,80
COMANDANTE SOARES JUNIOR	SANTA EUGENIA	4	14	12	318,80
COMANDANTE TAVARES	ARTHUR BERNARDES	4	14	30	214,54
COMANDANTE TAVARES	ARTHUR BERNARDES	5	14	57	214,54
COMANDANTE TAVARES	ARTHUR BERNARDES	5	14	57	193,07
COMANDANTE TAVARES	ARTHUR BERNARDES	4	14	60	235,97
COMANDANTE TAVARES	ARTHUR BERNARDES	4	14	61	214,54
COMANDANTE TAVARES	DOUTOR JOAO RIBEIRO	4	14	57	195,64
COMANDANTE TAVARES	DOUTOR JOAO RIBEIRO	5	14	57	195,64
COMANDANTE TAVARES	DOUTOR JOAO RIBEIRO	5	14	57	217,41
COMANDANTE VILAS BOAS	JARDIM SELA VISTA	6	17	40	130,41
COMANDANTE VILAS BOAS	JARDIM BELA VISTA	6	17	54	121,75
COMANDANTE VILAS BOAS	JARDIM FLORESTA	5	17	8	132,17
COMANDANTE VILAS BOAS	JARDIM FLORESTA	5	17	9	132,17
COMANDANTE VILAS BOAS	JARDIM FLORESTA	5	17	14	154,23
COMANDANTE VILAS BOAS	JARDIM FLORESTA	5	17	15	158,23
COMANDANTE VILAS BOAS	JARDIM FLORESTA	5	17	26	132,17
COMANDANTE VILAS BOAS	JARDIM FLORESTA	5	17	27	154,23
COMANDANTE VILAS BOAS	JARDIM FLORESTA	6	17	38	132,17

Logradouro	Bairro	Sector	Zona	Quadra	Valor m <sup>2</sup> p/ 2018
COMANDANTE VILAS BOAS	JARDIM FLORESTA	3	17	40	132,17
COMANDANTE VILAS BOAS	JARDIM FLORESTA	6	17	40	132,17
COMANDANTE VILAS BOAS	JARDIM FLORESTA	6	17	53	123,39
COMANDANTE VILAS BOAS	JARDIM FLORESTA	6	17	54	123,39
COMANDANTE VILAS BOAS	PARQUE BOCAINA	6	17	54	124,52
COMANDANTE VILAS BOAS	PARQUE BOCAINA	6	17	76	111,17
COMANDANTE VILAS BOAS	PARQUE BOCAINA	6	17	77	111,17
COMANDANTE VILAS BOAS	PARQUE BOCAINA	6	17	81	111,17
COMANDANTE VILAS BOAS	PARQUE BOCAINA	6	17	82	111,17
COMANDANTE WILBUR	ARTHUR BERNARDES	6	14	23	150,17
COMANDANTE WILBUR	ARTHUR BERNARDES	5	14	24	150,17
COMANDANTE WILBUR	ARTHUR BERNARDES	5	14	25	150,17
COMANDANTE WILBUR	DOUTOR JOAO RIBEIRO	6	14	25	152,17
COMANDANTE WILBUR	CENTRO	5	11	6	129,38
COMENDADOR JOSE ESTEVES	CENTRO	1	2	8	388,18
COMENDADOR JOSE ESTEVES	CENTRO	1	2	9	388,18
COMENDADOR JOSE ESTEVES	CENTRO	1	2	10	388,18
COMENDADOR JOSE ESTEVES	CENTRO	1	2	11	388,18
COMENDADOR JOSE ESTEVES	CENTRO	2	2	11	345,06
COMENDADOR JOSE ESTEVES	CENTRO	1	2	13	388,18
COMENDADOR JOSE ESTEVES	CENTRO	1	2	14	388,18
COMENDADOR JOSE ESTEVES	CENTRO	1	4	5	517,56
COMENDADOR JOSE ESTEVES	CENTRO	1	4	6	431,31
COMENDADOR JOSE ESTEVES	CENTRO	1	4	7	517,56
COMENDADOR JOSE ESTEVES	CENTRO	1	4	8	517,56
COMENDADOR JOSE ESTEVES	CENTRO	1	4	9	431,31
COMENDADOR JOSE ESTEVES	CENTRO	1	4	9	345,06
COMENDADOR JOSE ESTEVES	CENTRO	4	4	9	431,31
COMENDADOR JOSE ESTEVES	CENTRO	1	11	1	345,06
COMENDADOR JOSE ESTEVES	CENTRO	1	11	3	517,56
COMENDADOR JOSE ESTEVES	CENTRO	1	11	11	391,29
COMENDADOR JOSE ESTEVES	IMACIO VALENTIM	1	2	11	43,42
COMENDADOR JOSE ESTEVES	JARDIM VILA RICA	8	13	112	43,42
COMENDADOR JOSE ESTEVES	JARDIM VILA RICA	8	13	113	43,42
COMENDADOR JOSE ESTEVES	JARDIM VILA RICA	8	13	114	43,42
COMENDADOR JOSE ESTEVES	JARDIM VILA RICA	8	13	115	43,42
COMENDADOR JOSE ESTEVES	JARDIM VILA RICA	8	13	116	43,42
COMENDADOR JOSE ESTEVES	SERRA AZUL	4	20	107	88,30

Logradouro	Bairro	Sektor	Zona	Quadra	Valor m² p/ 2018
CONEGO SEVERO MALAQUIAS	VILA MURAD	6	20	2	155,63
CONEGO SEVERO MALAQUIAS	VILA MURAD	6	20	6	155,63
CONEGO SEVERO MALAQUIAS	VILA MURAD	6	20	12	124,52
CONEGO SEVERO MALAQUIAS	VILA MURAD	6	20	16	88,92
CONEGO SEVERO MALAQUIAS	VILA MURAD	6	20	17	88,92
CONEGO SEVERO MALAQUIAS	VILA MURAD	5	20	18	88,92
CONSTANCIA REIS	CENTRO	2	21	9	215,68
CONSTANCIA REIS	JARDIM SAD PAULO	4	21	2	220,80
CONSTANCIA REIS	RETIRO	4	21	3	217,41
CONSTANCIA REIS	RETIRO	4	21	4	217,41
CONSTANCIA REIS	RETIRO	4	21	5	217,41
CONSTANCIA REIS	RETIRO	4	21	6	239,11
CONSTANCIA REIS	RETIRO	4	21	7	217,41
CONSTANCIA REIS	RETIRO	2	21	9	217,41
CONSTANCIA REIS	RETIRO	4	21	9	217,41
CORONEL ALVIM DE MENEZES	ARTHUR BERNARDES	5	14	24	150,17
CORONEL ALVIM DE MENEZES	ARTHUR BERNARDES	5	14	25	150,17
CORONEL ALVIM DE MENEZES	ARTHUR BERNARDES	5	14	49	158,72
CORONEL ALVIM DE MENEZES	ARTHUR BERNARDES	6	14	49	150,17
CORONEL ALVIM DE MENEZES	BICAME	5	14	90	152,17
CORONEL ALVIM DE MENEZES	COSTA PINTO	5	14	53	126,81
CORONEL ALVIM DE MENEZES	COSTA PINTO	5	17	1	108,68
CORONEL ALVIM DE MENEZES	JARDIM FLORESTA	5	14	53	154,23
CORONEL ALVIM DE MENEZES	JARDIM FLORESTA	5	17	1	132,17
CORONEL ALVIM DE MENEZES	JARDIM FLORESTA	5	17	2	132,17
CORONEL ALVIM DE MENEZES	JARDIM FLORESTA	5	17	3	132,17
CORONEL ALVIM DE MENEZES	JARDIM FLORESTA	5	17	4	132,17
CORONEL ALVIM DE MENEZES	JARDIM FLORESTA	5	17	5	154,23
CORONEL ALVIM DE MENEZES	JARDIM FLORESTA	5	17	6	154,23
CORONEL AUGUSTO SALLES	VILA MURAD	6	20	2	155,63
CORONEL AUGUSTO SALLES	VILA MURAD	6	20	4	155,63
CORONEL AUGUSTO SALLES	VILA MURAD	5	20	5	142,28
CORONEL AUGUSTO SALLES	VILA MURAD	6	20	5	177,83
CORONEL AUGUSTO SALLES	VILA MURAD	5	20	6	155,63
CORONEL AUGUSTO SALLES	VILA MURAD	5	20	12	133,37
CORONEL FRANCISCO ANTONIO DOS SANTOS	CENTRO	5	10	8	172,50
CORONEL FRANCISCO ANTONIO DOS SANTOS	INACIO VALENTIN	5	10	7	130,41

*[Handwritten signature]*

Legradouro	Barco	Sector	Zona	Quadra	Valor m <sup>2</sup> p/ 2018
CORONEL FRANCISCO ANTONIO DOS SANTOS	INACIO VALENTIN	5	20	8	173,88
CORONEL FRANCISCO ANTONIO DOS SANTOS	INACIO VALENTIN	5	10	32	130,41
CORONEL FRANCISCO ANTONIO DOS SANTOS	NOVA LAVRAS	5	10	7	131,95
CORONEL FRANCISCO ANTONIO DOS SANTOS	VILA ESTER	5	10	8	173,88
CORONEL JOSE MOURA AMARAL	BELIZANDRA	5	29	7	130,41
CORONEL JOSE MOURA AMARAL	VILA SAO FRANCISCO	5	28	6	132,83
CORONEL JOSE MOURA AMARAL	VILA SAO FRANCISCO	5	28	7	132,83
CORONEL JOSE MOURA AMARAL	VILA SAO FRANCISCO	5	28	8	110,72
CORONEL JOSE MOURA AMARAL	VILA SAO FRANCISCO	5	28	9	132,83
CORONEL JOSE MOURA AMARAL	VILA SAO FRANCISCO	5	28	10	132,83
CORONEL JOSE MOURA AMARAL	VILA SAO FRANCISCO	5	28	12	132,83
CORONEL JOSE MOURA AMARAL	VILA SAO FRANCISCO	5	28	41	110,72
CORONEL JOSE MOURA AMARAL	VILA SAO FRANCISCO	5	29	2	132,83
CORONEL JOSE MOURA AMARAL	VILA SAO FRANCISCO	5	29	3	132,83
CORONEL JOSE MOURA AMARAL	VILA SAO FRANCISCO	6	29	3	132,77
CORONEL JOSE MOURA AMARAL	VILA SAO FRANCISCO	6	29	3	132,83
CORONEL JOSE MOURA AMARAL	VILA SAO FRANCISCO	5	29	6	132,83
CORONEL JOSE MOURA AMARAL	VILA SAO FRANCISCO	5	29	7	132,83
CORONEL JOSE MOURA AMARAL	VILA SAO FRANCISCO	6	29	7	132,83
CORONEL JOSE MOURA AMARAL	VILA SAO FRANCISCO	5	29	8	132,83
CORONEL JOSE MOURA AMARAL	VILA SAO FRANCISCO	5	29	15	132,83
CORONEL JOSE MOURA AMARAL	CECILIA AZEVEDO	4	24	54	301,72
CORONEL JOSE MOURA AMARAL	CECILIA AZEVEDO	4	24	56	301,72
CORONEL JUVENTINO DIAS TEIXEIRA	CECILIA AZEVEDO	3	24	68	301,72
CORONEL JUVENTINO DIAS TEIXEIRA	JARDIM GLORIA	4	24	4	309,10
CORONEL JUVENTINO DIAS TEIXEIRA	JARDIM GLORIA	3	24	13	309,10
CORONEL JUVENTINO DIAS TEIXEIRA	JARDIM GLORIA	3	24	68	309,10
CORONEL JUVENTINO DIAS TEIXEIRA	JARDIM GLORIA	4	27	26	309,10
CORONEL JUVENTINO DIAS TEIXEIRA	JARDIM GLORIA	4	27	27	309,10
CORONEL JUVENTINO DIAS TEIXEIRA	JARDIM GLORIA	4	27	37	309,10
CORONEL JUVENTINO DIAS TEIXEIRA	JOSE MOURA DO AMARAL	4	24	32	304,35
CORONEL JUVENTINO DIAS TEIXEIRA	PARQUE DOS IPES	6	25	25	76,64
CORONEL JUVENTINO DIAS TEIXEIRA	PARQUE DOS IPES	2	27	34	307,97
CORONEL JUVENTINO DIAS TEIXEIRA	PARQUE DOS IPES	2	27	36	307,97
CORONEL JUVENTINO DIAS TEIXEIRA	PARQUE DOS IPES	5	27	37	307,91
CORONEL JUVENTINO DIAS TEIXEIRA	VILA NILTON TEIXEIRA	4	24	4	304,35
CORONEL JUVENTINO DIAS TEIXEIRA	VILA NILTON TEIXEIRA	4	24	13	304,35

Logradouro	Barro	Sector	Zona	Quadra	Valor m² p/ 2018
CORONEL JUVENTINO DIAS TEIXEIRA	VILA NILTON TEIXEIRA	4	24	65	304,35
CORONEL JUVENTINO DIAS TEIXEIRA	VILA NILTON TEIXEIRA	4	24	68	304,35
CORONEL JUVENTINO DIAS TEIXEIRA	VILA ROSALINA	4	24	65	304,35
CORONEL JUVENTINO DIAS TEIXEIRA	VILA ROSALINA	4	24	66	304,35
CORONEL JUVENTINO DIAS TEIXEIRA	VILA ROSALINA	4	24	67	304,35
CORONEL JUVENTINO DIAS TEIXEIRA	VILA ROSALINA	3	24	68	304,35
CORONEL JUVENTINO DIAS TEIXEIRA	VILA ROSALINA	4	24	68	304,35
CORONEL SANTOS CAVALCANTE	VALE DO SOL	6	16	82	86,94
CORONEL SANTOS CAVALCANTE	VALE DO SOL	6	16	83	86,94
CORONEL SANTOS CAVALCANTE	VALE DO SOL	6	16	84	78,28
CORONEL SANTOS CAVALCANTE	VALE DO SOL	6	16	85	86,94
CORONEL SANTOS CAVALCANTE	VALE DO SOL	6	16	86	86,94
CORONEL SANTOS CAVALCANTE	VALE DO SOL	6	16	87	86,94
CORONEL SANTOS CAVALCANTE	VALE DO SOL	6	16	88	86,94
CORREDOR	JARDIM GLORIA	6	27	8	132,45
CORREDOR	JOSE VILELA	7	8	100	65,76
CORREDOR	NOVA LAVRAS	7	10	26	66,01
COSME MILIORELLI	ANISIO ALVES DE ABREU	6	18	34	112,48
COSME MILIORELLI	ANISIO ALVES DE ABREU	6	18	37	112,48
COSME MILIORELLI	ANISIO ALVES DE ABREU	6	18	42	89,96
COSME MILIORELLI	ANISIO ALVES DE ABREU	6	18	43	89,96
COSME MILIORELLI	ANISIO ALVES DE ABREU	6	18	61	179,93
COSME MILIORELLI	ANISIO ALVES DE ABREU	6	18	68	179,93
COSME MILIORELLI	CENTRO	6	18	68	172,50
COSME MILIORELLI	JOSE VILELA	5	18	20	175,28
COSME MILIORELLI	JOSE VILELA	6	18	42	87,64
COSME MILIORELLI	VILA CRUZEIRO DO SUL	8	16	219	217,41
COSME MILIORELLI	VILA CRUZEIRO DO SUL	5	18	19	173,88
COSME MILIORELLI	VILA CRUZEIRO DO SUL	5	18	20	173,88
COSME MILIORELLI	VILA CRUZEIRO DO SUL	6	18	37	108,70
COSME MILIORELLI	VILA CRUZEIRO DO SUL	6	18	42	86,94
COSME MILIORELLI	VILA CRUZEIRO DO SUL	6	18	49	152,12
COSME MILIORELLI	VILA CRUZEIRO DO SUL	6	18	61	173,88
COSME MILIORELLI	VILA CRUZEIRO DO SUL	6	18	68	173,88
COSME MILIORELLI	VILA VERA CRUZ	5	18	20	177,83
COSME MILIORELLI	VILA VERA CRUZ	5	18	30	133,37
COSTA PEREIRA	CENTRO	2	11	3	431,91

Logradouro	Bairro	Sector	Zona	Quadra	Valor m <sup>2</sup> /P/ 2018
COSTA PEREIRA	CENTRO	4	11	3	431,31
COSTA PEREIRA	CENTRO	2	11	4	345,06
COSTA PEREIRA	CENTRO	2	11	9	258,81
COSTA PEREIRA	CENTRO	2	12	4	345,06
COSTA PEREIRA	CENTRO	2	13	98	258,81
COSTA PEREIRA	NOSSA SENHORA APARECIDA	2	13	98	264,95
COSTA PEREIRA	NOSSA SENHORA DE LOURDES	2	13	98	264,95
COSTA PEREIRA	NOSSA SENHORA DO LIBANO	2	13	98	260,88
COSTA PINTO	CENTRO	1	4	2	862,61
COSTA PINTO	CENTRO	1	4	3	690,11
CRISTIANO CARLOS BOTREL	VILA ROSALINA	4	24	46	195,64
CRISTIANO CARLOS BOTREL	VILA ROSALINA	5	24	46	173,88
CRISTIANO CARLOS BOTREL	VILA ROSALINA	5	24	50	173,88
CRISTIANO CARLOS BOTREL	VILA ROSALINA	5	24	66	173,88
CRISTIANO DE SOUZA	CENTRO	2	2	4	258,81
CRISTIANO DE SOUZA	CENTRO	2	2	5	258,81
CRISTIANO DE SOUZA	CENTRO	4	28	5	215,68
CRISTIANO DE SOUZA	CENTRO	4	28	14	215,68
CRISTIANO DE SOUZA	CENTRO	6	28	20	129,38
CRISTIANO DE SOUZA	JARDIM GLORIA	5	27	31	119,20
CRISTIANO DE SOUZA	JARDIM GLORIA	5	27	31	132,45
CRISTIANO DE SOUZA	JARDIM GLORIA	7	27	31	105,95
CRISTIANO DE SOUZA	VILA SAO FRANCISCO	5	27	31	132,83
CRISTIANO DE SOUZA	VILA SAO FRANCISCO	5	27	31	119,54
CRISTIANO DE SOUZA	VILA SAO FRANCISCO	7	27	31	106,25
CRISTIANO DE SOUZA	VILA SAO FRANCISCO	2	26	1	132,83
CRISTIANO DE SOUZA	VILA SAO FRANCISCO	6	28	1	132,83
CRISTIANO DE SOUZA	VILA SAO FRANCISCO	5	28	7	132,83
CRISTIANO DE SOUZA	VILA SAO FRANCISCO	5	28	9	132,83
CRISTIANO DE SOUZA	VILA SAO FRANCISCO	5	28	10	132,83
CRISTIANO DE SOUZA	VILA SAO FRANCISCO	5	28	12	132,83
CRISTIANO DE SOUZA	VILA SAO FRANCISCO	5	28	17	132,83
CRISTIANO DE SOUZA	VILA SAO FRANCISCO	6	28	19	132,83
CRISTIANO DE SOUZA	VILA SAO FRANCISCO	6	28	20	132,83
CRISTIANO DE SOUZA	VILA SAO FRANCISCO	5	28	22	132,83
CRISTIANO DE SOUZA	VILA SAO FRANCISCO	5	28	26	132,83
CRISTIANO DE SOUZA	VILA SAO SEBASTIAO	5	28	17	132,83

*[Handwritten signature]*

Logradouro	Bairro	Sector	Zona	Quadra	Valor m² p/ 2018
CRISTIANO SILVA	CENTRO	4	19	1	172,50
CRISTIANO SILVA	CENTRO	4	19	2	215,68
CRISTIANO SILVA	CENTRO	4	19	3	215,68
CRISTIANO SILVA	JOSE VILELA	4	19	5	219,16
CRISTIANO SILVA	JOSE VILELA	4	19	17	175,28
CRISTIANO SILVA	VILA VERA CRUZ	6	6	5	88,92
CRISTIANO SILVA	VILA VERA CRUZ	6	6	7	177,83
CRISTIANO SILVA	VILA VERA CRUZ	8	6	8	142,29
CRISTIANO SILVA	VILA VERA CRUZ	6	6	13	133,37
CUJABA	JARDIM CAMPESTRE III	6	25	95	81,46
CUJABA	JARDIM CAMPESTRE III	5	25	96	81,46
CURIOS	CONJUNTO HABITACIONAL RESIDENCIAL CAMINHO DAS AGUAS	6	7	127	76,00
CURIOS	CONJUNTO HABITACIONAL RESIDENCIAL CAMINHO DAS AGUAS	6	7	128	76,00
CURITIBA	JARDIM CAMPESTRE III	6	25	84	81,46
CURITIBA	JARDIM CAMPESTRE III	6	25	85	81,46
CURITIBA	JARDIM CAMPESTRE III	6	25	87	81,46
CURITIBA	JARDIM CAMPESTRE III	6	25	88	81,46
CURITIBA	JARDIM CAMPESTRE III	6	25	94	81,46
CURITIBA	JARDIM CAMPESTRE III	6	25	95	81,46
CURITIBA	JARDIM CAMPESTRE III	6	25	103	81,46
CUSTODIO ANDRADE RESENDE	SERRA AZUL	4	20	106	88,30
CUSTODIO ANDRADE RESENDE	SERRA AZUL	4	20	107	88,30
CUSTODIO DE SOUZA PINTO	CENTRO	4	23	10	150,97
CUSTODIO DE SOUZA PINTO	CENTRO	4	23	16	150,97
CUSTODIO DE SOUZA PINTO	CENTRO	5	23	18	125,08
CUSTODIO DE SOUZA PINTO	CENTRO	4	24	1	150,97
CUSTODIO DE SOUZA PINTO	CENTRO	4	24	2	150,97
CUSTODIO DE SOUZA PINTO	CENTRO	5	24	2	150,97
CUSTODIO DE SOUZA PINTO	CENTRO	4	24	3	129,38
CUSTODIO MOREIRA	CENTRO	5	5	4	129,38
CUSTODIO MOREIRA	CENTRO	5	5	5	150,97
CUSTODIO MOREIRA	CENTRO	5	5	6	129,38
CUSTODIO MOREIRA	CENTRO	5	7	11	129,38
CUSTODIO MOREIRA	CENTRO	5	7	34	129,38
CUSTODIO MOREIRA	CENTRO	5	7	35	129,38
CUSTODIO MOREIRA	JARDIM GLORIA	5	27	1	137,45
CUSTODIO MOREIRA	VILA SAO FRANCISCO	5	5	4	132,85

Logradouro	Bairro	Sector	Zona	Quadra	Valor m <sup>2</sup> p/ 2018
CUSTODIO PEREIRA DE ALVARENGA	ANISIO ALVES DE ABREU	4	18	54	154,94
CUSTODIO PEREIRA DE ALVARENGA	COSTA PINTO	4	18	54	108,68
CUSTODIO PEREIRA DE ALVARENGA	JARDIM GLORIA	4	18	1	154,55
CUSTODIO PEREIRA DE ALVARENGA	JARDIM GLORIA	4	18	54	132,45
CUSTODIO PEREIRA DE ALVARENGA	VILA GLORIA	4	18	1	150,17
CUSTODIO SILVEIRA DA FONSECA	NOSSA SENHORA DE LOURDES	7	8	116	79,39
CUSTODIO SILVEIRA DA FONSECA	NOSSA SENHORA DE LOURDES	7	8	117	79,39
CUSTODIO SILVEIRA DA FONSECA	NOSSA SENHORA DE LOURDES	7	8	118	79,39
CYGNUS	OURO BRANCO	6	19	124	173,90
CYGNUS	OURO BRANCO	6	19	125	173,90
CYRO ARBEX	PARQUE DOS IPES	2	27	36	153,98
D	CONJUNTO HABITACIONAL CIDADE NOVA	7	7	106	63,10
D	DISTRITO INDUSTRIAL	5	16	178	90,38
D	DISTRITO INDUSTRIAL	5	16	194	90,60
DAHER ALFREDO ABRAHAO	CENTRO	4	19	3	155,26
DAHER ALFREDO ABRAHAO	CENTRO	5	19	3	155,26
DAHER ALFREDO ABRAHAO	CENTRO	5	19	4	155,26
DAHER ALFREDO ABRAHAO	JOSE VIEIRA	4	19	4	157,77
DAHER ALFREDO ABRAHAO	JOSE VIEIRA	5	19	4	157,77
DANIELA SOUZA	RESIDENCIAL FONTE VERDE	7	26	194	75,22
DANIELA SOUZA	RESIDENCIAL FONTE VERDE	7	26	195	75,22
DANIELA SOUZA	RESIDENCIAL FONTE VERDE	7	26	198	75,22
DANIELA SOUZA	RESIDENCIAL FONTE VERDE	7	26	199	75,22
DANIELA SOUZA	RESIDENCIAL FONTE VERDE	7	26	138	127,29
DANILLO NOGUEIRA BAYAO	RESIDENCIAL PARQUE LESTE	7	10	139	127,29
DANILLO NOGUEIRA BAYAO	RESIDENCIAL PARQUE LESTE	7	10	141	127,29
DANILLO NOGUEIRA BAYAO	RESIDENCIAL PARQUE LESTE	7	10	145	127,29
DARIO PENIDO	CENTRO	7	25	20	129,38
DARIO PENIDO	JARDIM CAMPESTRE	5	25	6	77,05
DARIO PENIDO	JARDIM CAMPESTRE	5	25	66	110,59
DARIO PENIDO	JARDIM CAMPESTRE	5	25	67	61,90
DARIO PENIDO	SAO VICENTE	7	25	17	132,83
DARIO PENIDO	SAO VICENTE	7	25	18	132,83
DARIO PENIDO	SAO VICENTE	7	25	19	132,83
DARIO PENIDO	SAO VICENTE	7	25	20	132,83
DARIO PENIDO	SAO VICENTE	7	25	21	88,55
DAS ACACIAS	JARDIM DAS PALMEIRAS	1	19	52	465,87

Logradouro	Bairro	Sector	Zona	Quadra	Valor m² p/ 2018
DAS ACACIAS	JARDIM DAS PALMEIRAS	1	19	53	465,81
DAS ACACIAS	JARDIM DAS PALMEIRAS	1	19	54	465,81
DAS ACACIAS	JARDIM DAS PALMEIRAS	1	19	55	465,81
DAS ACACIAS	JARDIM DAS PALMEIRAS	1	19	56	465,81
DAS ACACIAS	JARDIM DAS PALMEIRAS	1	19	61	419,24
DAS ACACIAS	JARDIM DAS PALMEIRAS	2	19	66	465,81
DAS ACACIAS	JARDIM ELTORADO	4	10	77	130,41
DAS ACACIAS	JARDIM ELTORADO	4	10	81	130,41
DAS ACACIAS	JARDIM ELTORADO	4	10	82	130,41
DAS AMENDOEIRAS	JARDIM ELTORADO	4	10	84	130,41
DAS AMENDOEIRAS	JARDIM ELTORADO	4	10	85	130,41
DAS ANDORINHAS	CONJUNTO HABITACIONAL RESIDENCIAL CAMINHO DAS AGUAS	6	7	121	76,05
DAS ANDORINHAS	CONJUNTO HABITACIONAL RESIDENCIAL CAMINHO DAS AGUAS	6	7	122	76,05
DAS ANDORINHAS	CONJUNTO HABITACIONAL RESIDENCIAL CAMINHO DAS AGUAS	6	7	123	76,05
DAS ANDORINHAS	CONJUNTO HABITACIONAL RESIDENCIAL CAMINHO DAS AGUAS	6	7	125	76,05
DAS ANDORINHAS	CONJUNTO HABITACIONAL RESIDENCIAL CAMINHO DAS AGUAS	6	7	126	76,05
DAS ANDORINHAS	CONJUNTO HABITACIONAL RESIDENCIAL CAMINHO DAS AGUAS	6	7	127	76,05
DAS AROEIRAS	JARDIM ELTORADO	4	10	81	130,41
DAS AROEIRAS	JARDIM ELTORADO	4	10	82	130,41
DAS AROEIRAS	JARDIM ELTORADO	4	10	91	130,41
DAS AROEIRAS	JARDIM ELTORADO	4	10	92	130,41
DAS AROEIRAS	JARDIM ELTORADO	4	10	94	130,41
DAS CAMELIAS	JARDIM DAS PALMEIRAS	1	19	54	465,81
DAS CAMELIAS	JARDIM DAS PALMEIRAS	1	19	55	465,81
DAS CANAFISTULAS	JARDIM ELTORADO	4	10	90	130,41
DAS CANAFISTULAS	JARDIM ELTORADO	4	10	91	130,41
DAS CANDEIAS	JARDIM ELTORADO	4	10	82	130,41
DAS CANDEIAS	JARDIM ELTORADO	4	10	83	130,41
DAS CASSIAS	JARDIM SAMALUMA	5	16	167	52,19
DAS CASSIAS	JARDIM SAMALUMA	5	16	168	52,19
DAS CASUARINAS	JARDIM ELTORADO	4	10	83	130,41
DAS CASUARINAS	JARDIM ELTORADO	4	10	84	130,41
DAS CASUARINAS	JARDIM ELTORADO	4	10	85	130,41
DAS CASUARINAS	JARDIM ELTORADO	4	10	95	108,70
DAS COPAIBAS	JARDIM RIO BONITO	7	16	345	83,46
DAS COPAIBAS	JARDIM RIO BONITO	7	16	346	83,46
DAS COTOVIAS	CONJUNTO HABITACIONAL RESIDENCIAL CAMINHO DAS AGUAS	6	7	125	76,00



Logradouro	Bairro	Setor	Zona	Quadra	Valor m² p/ 2018
DAS PALMEIRAS	JARDIM ELDOorado	4	10	85	130,41
DAS PALMEIRAS	JARDIM ELDOorado	4	10	94	108,70
DAS PEROBAS	MONTE LIBANO 2	5	13	97	130,46
DAS PEROBAS	PRESIDENTE KENNEDY	6	13	36	132,45
DAS QUARESMEIRAS	JARDIM ELDOorado	4	10	83	130,41
DAS QUARESMEIRAS	JARDIM ELDOorado	4	10	84	130,41
DAS QUARESMEIRAS	JARDIM SAMALUIMA	8	10	83	130,36
DAS QUARESMEIRAS	JARDIM SAMALUIMA	5	16	168	52,19
DAS QUARESMEIRAS	JARDIM SAMALUIMA	5	16	170	52,19
DAS ROSAS	JARDIM SAMALUIMA	6	7	129	76,05
DAS ROSAS	CONJUNTO HABITACIONAL RESIDENCIAL CAMINHO DAS AGUAS	6	7	130	76,05
DAS ROSAS	CONJUNTO HABITACIONAL RESIDENCIAL CAMINHO DAS AGUAS	6	7	140	76,06
DAS SIBIPIRUNAS	JARDIM ELDOorado	4	10	79	130,41
DAS SIBIPIRUNAS	JARDIM ELDOorado	4	10	80	130,41
DAS SIBIPIRUNAS	JARDIM ELDOorado	4	10	87	86,94
DAS SIBIPIRUNAS	JARDIM ELDOorado	4	10	88	130,41
DECIO MARCIANO	JARDIM VILA RICA	8	13	111	43,47
DECIO MARCIANO	JARDIM VILA RICA	8	13	112	43,47
DECIO MARCIANO	VILA NILTON TEIXEIRA	8	13	111	43,47
DECIO RAFAEL RIBEIRO [SIMEAO]	FATIMA	7	13	57	69,96
DECIO RAFAEL RIBEIRO [SIMEAO]	FATIMA	7	13	58	69,96
DECIO RAFAEL RIBEIRO [SIMEAO]	FATIMA	7	13	93	87,38
DELLY LEÃO GUIMARÃES	PARQUE IMPERIAL	7	26	188	113,53
DELMINDA AZEVEDO	CECILIA AZEVEDO	7	24	4	215,53
DELMINDA AZEVEDO	CECILIA AZEVEDO	7	24	12	215,53
DELMINDA AZEVEDO	CECILIA AZEVEDO	7	24	54	172,38
DELMINDA AZEVEDO	CECILIA AZEVEDO	7	24	55	215,53
DELMINDA AZEVEDO	CECILIA AZEVEDO	6	24	56	172,38
DELMINDA AZEVEDO	CECILIA AZEVEDO	7	24	56	215,53
DELMINDA AZEVEDO	CENTRO	5	24	4	215,68
DELMINDA AZEVEDO	VILA NILTON TEIXEIRA	5	24	4	217,41
DELMINDA AZEVEDO	VILA NILTON TEIXEIRA	7	24	4	217,41
DELMINDA AZEVEDO	CENTRO	3	24	29	215,68
DEPUTADO CASTELION BRANCO	JOSE MOURA DO AMARAL	3	24	21	130,36
DEPUTADO CASTELION BRANCO	JOSE MOURA DO AMARAL	3	24	47	217,41
DEPUTADO CASTELION BRANCO	JOSE MOURA DO AMARAL	4	24	48	217,41
DEPUTADO CASTELION BRANCO	JOSE MOURA DO AMARAL	4	24	49	217,41

Handwritten signature or initials.

Handwritten signature or initials.

Legislatura	Bairro	Sector	Zona	Quadra	Valor m <sup>2</sup> p/ 2018
DEPUTADO CASTEJON BRANCO	JOSE MOURA DO AMARAL	4	24	51	173,85
DEPUTADO CASTEJON BRANCO	JOSE MOURA DO AMARAL	4	24	52	173,88
DEPUTADO CASTEJON BRANCO	JOSE MOURA DO AMARAL	4	24	53	173,88
DEPUTADO CASTEJON BRANCO	VILA NILTON TEIXEIRA	3	24	31	173,88
DEPUTADO JOSE MARCOS CHEREM	VILA MATIOLI	4	24	24	154,23
DEPUTADO JOSE MARCOS CHEREM	VILA NILTON TEIXEIRA	4	24	16	173,88
DEPUTADO JOSE MARCOS CHEREM	VILA NILTON TEIXEIRA	4	24	18	173,88
DEPUTADO JOSE MARCOS CHEREM	VILA NILTON TEIXEIRA	5	24	22	152,17
DEPUTADO JOSE MARCOS CHEREM	VILA NILTON TEIXEIRA	5	24	23	152,17
DEPUTADO JOSE MARCOS CHEREM	VILA NILTON TEIXEIRA	4	24	24	152,17
DEPUTADO JOSE MARCOS CHEREM	VILA NILTON TEIXEIRA	4	24	25	173,88
DEPUTADO JOSE MARCOS CHEREM	VILA JOAQUIM SALES	6	26	35	71,55
DERIVEAL CHAGAS ALMEIDA	VILA JOAQUIM SALES	1	1	1	776,36
DESEMBARGADOR ALBERTO LUZ	CENTRO	3	1	17	301,93
DESEMBARGADOR ALBERTO LUZ	CENTRO	1	2	1	776,36
DESEMBARGADOR ALBERTO LUZ	CENTRO	1	2	1	862,51
DESEMBARGADOR ALBERTO LUZ	CENTRO	1	2	7	517,56
DESEMBARGADOR ALBERTO LUZ	CENTRO	1	2	8	517,56
DESEMBARGADOR ALBERTO LUZ	CENTRO	1	4	6	517,56
DESEMBARGADOR ALBERTO LUZ	CENTRO	3	4	6	215,68
DESEMBARGADOR ALBERTO LUZ	CENTRO	5	24	29	172,50
DESEMBARGADOR ALBERTO LUZ	CENTRO	5	24	30	172,50
DESEMBARGADOR ALBERTO LUZ	CENTRO	2	24	31	303,93
DESEMBARGADOR ALBERTO LUZ	CENTRO	2	28	2	301,93
DESEMBARGADOR ALBERTO LUZ	CENTRO	3	28	2	66,44
DESEMBARGADOR ALBERTO LUZ	JARDIM KLINTIANA	6	28	71	52,95
DESEMBARGADOR ALBERTO LUZ	ALVORADA	5	16	164	345,06
DESEMBARGADOR DARIO LINS	CENTRO	1	3	9	345,06
DESEMBARGADOR DARIO LINS	CENTRO	6	3	9	344,95
DESEMBARGADOR DARIO LINS	CENTRO	1	3	10	130,41
DESEMBARGADOR DARIO LINS	JARDIM VILA RICA	2	13	150	65,07
DESEMBARGADOR DARIO LINS	JARDIM VILA RICA	6	13	163	52,13
DESEMBARGADOR DARIO LINS	JARDIM VILA RICA	6	13	222	337,75
DESEMBARGADOR DARIO LINS	LAVINAS	6	3	9	347,82
DESEMBARGADOR DARIO LINS	VILA SANTA TEREZINHA	1	3	9	347,82
DESEMBARGADOR DARIO LINS	VILA SANTA TEREZINHA	6	3	9	347,82
DESEMBARGADOR DARIO LINS	VILA SANTA TEREZINHA	1	3	10	347,82
DESEMBARGADOR EDISIO FERNANDES	JARDIM ELDOorado	4	10	95	152,17

Logradouro	Bairro	Setor	Zona	Quadra	Valor m² p/ 2018
DESEMBARGADOR EDESIO FERNANDES	JARDIM ELDRADO	4	10	97	152,17
DESEMBARGADOR EDESIO FERNANDES	JARDIM VILA RICA	6	13	129	65,23
DESEMBARGADOR EDESIO FERNANDES	JARDIM VILA RICA	6	13	130	65,23
DESEMBARGADOR EDESIO FERNANDES	MONTE LIBANO 1	4	10	62	154,23
DESEMBARGADOR EDESIO FERNANDES	MONTE LIBANO 1	4	10	63	154,23
DESEMBARGADOR EDESIO FERNANDES	MONTE LIBANO 1	4	10	64	154,23
DESEMBARGADOR EDESIO FERNANDES	MONTE LIBANO 1	4	10	65	154,23
DESEMBARGADOR EDESIO FERNANDES	MONTE LIBANO 1	3	10	66	154,23
DESEMBARGADOR EDESIO FERNANDES	MONTE LIBANO 1	3	10	69	154,23
DESEMBARGADOR EDESIO FERNANDES	MONTE LIBANO 1	3	10	70	154,23
DESEMBARGADOR EDESIO FERNANDES	MONTE LIBANO 2	3	10	68	152,17
DESEMBARGADOR EDESIO FERNANDES	MONTE LIBANO 2	3	10	69	152,17
DESEMBARGADOR EDESIO FERNANDES	MONTE LIBANO 2	4	10	69	152,17
DESEMBARGADOR EDESIO FERNANDES	MONTE LIBANO 2	3	10	70	152,17
DESEMBARGADOR EDESIO FERNANDES	MONTE LIBANO 2	4	10	99	152,17
DESEMBARGADOR EDESIO FERNANDES	MONTE LIBANO 2	4	10	100	152,17
DESEMBARGADOR EDESIO FERNANDES	MONTE LIBANO 2	4	10	100	146,71
DESEMBARGADOR EDESIO FERNANDES	NOSSA SENHORA DO LIBANO	4	10	62	152,17
DESEMBARGADOR EDESIO FERNANDES	OLARIA	3	10	66	152,17
DESEMBARGADOR SABINO LUSTOSA	CRUZEIRO DO SUL	3	6	1	259,37
DESEMBARGADOR SABINO LUSTOSA	CRUZEIRO DO SUL	3	6	2	259,37
DESEMBARGADOR SABINO LUSTOSA	CRUZEIRO DO SUL	4	6	2	259,37
DESEMBARGADOR SABINO LUSTOSA	CRUZEIRO DO SUL	2	6	8	259,37
DESEMBARGADOR SABINO LUSTOSA	CRUZEIRO DO SUL	3	18	18	259,37
DESEMBARGADOR SABINO LUSTOSA	CRUZEIRO DO SUL	3	18	24	259,37
DESEMBARGADOR SABINO LUSTOSA	CRUZEIRO DO SUL	2	18	26	259,37
DESEMBARGADOR SABINO LUSTOSA	CRUZEIRO DO SUL	3	19	4	259,37
DESEMBARGADOR SABINO LUSTOSA	CRUZEIRO DO SUL	3	19	5	216,15
DESEMBARGADOR SABINO LUSTOSA	JOSE VILELA	4	19	4	262,98
DESEMBARGADOR SABINO LUSTOSA	JOSE VILELA	5	19	4	262,98
DESEMBARGADOR SABINO LUSTOSA	JOSE VILELA	4	19	5	262,98
DESEMBARGADOR SABINO LUSTOSA	JOSE VILELA	5	19	5	219,16
DESEMBARGADOR SABINO LUSTOSA	JOSE VILELA	4	19	6	210,37
DESEMBARGADOR SABINO LUSTOSA	JOSE VILELA	5	19	6	262,98
DESEMBARGADOR SABINO LUSTOSA	JOSE VILELA	4	19	10	262,98
DESEMBARGADOR SABINO LUSTOSA	JOSE VILELA	5	19	10	262,98
DESEMBARGADOR SABINO LUSTOSA	VILA CRUZEIRO DO SUL	6	8	44	217,41

Logradouro	Bairro	Sector	Zona	Quadra	Valor m² p/ 2018
DESEMBARGADOR SABINO LUSTOSA	VILA CRUZEIRO DO SUL	3	19	7	250,58
DESEMBARGADOR SABINO LUSTOSA	VILA GLORIA	3	18	24	297,44
DESEMBARGADOR SABINO LUSTOSA	VILA VERA CRUZ	2	5	8	256,80
DESEMBARGADOR SABINO LUSTOSA	VILA VERA CRUZ	3	18	2	256,80
DESEMBARGADOR SABINO LUSTOSA	VILA VERA CRUZ	3	18	7	256,80
DESEMBARGADOR SABINO LUSTOSA	VILA VERA CRUZ	3	18	18	256,80
DESEMBARGADOR SABINO LUSTOSA	VILA VERA CRUZ	2	18	26	256,80
DESEMBARGADOR SABINO LUSTOSA	VILA VERA CRUZ	3	18	78	256,80
DEZ	ALTA VILLA LAVRAS	7	16	304	87,27
DEZ	ALTA VILLA LAVRAS	7	16	305	87,27
DEZ	PARQUE BOCAINA	6	17	71	155,58
DEZ	RESIDENCIAL VISTA DO LAGO	7	7	210	0,00
DEZ	RESIDENCIAL VISTA DO LAGO	7	7	211	0,00
DEZ	RESIDENCIAL VISTA DO LAGO	7	7	216	0,00
DEZ	RESIDENCIAL VISTA DO LAGO	7	7	218	0,00
DEZ	RESIDENCIAL VISTA DO LAGO	7	7	219	0,00
DEZ	SERRA AZUL	4	20	103	97,04
DEZENOVE	JARDIM AMERICA	7	9	109	30,42
DEZENOVE	RESIDENCIAL VISTA DO LAGO	7	7	216	0,00
DEZENOVE	RESIDENCIAL VISTA DO LAGO	7	7	217	0,00
DEZESEIS	JARDIM AMERICA	8	9	107	30,42
DEZESEIS	JARDIM AMERICA	8	9	108	30,42
DEZESEIS	RESIDENCIAL VISTA DO LAGO	7	7	206	0,00
DEZESEIS	RESIDENCIAL VISTA DO LAGO	7	7	212	0,00
DEZESEIS	RESIDENCIAL VISTA DO LAGO	7	7	213	0,00
DEZESEIS	RESIDENCIAL VISTA DO LAGO	7	7	225	0,00
DEZESEIS	RESIDENCIAL VISTA DO LAGO	7	7	213	0,00
DEZESETE	RESIDENCIAL VISTA DO LAGO	7	7	213	0,00
DEZESETE	RESIDENCIAL VISTA DO LAGO	7	7	220	0,00
DEZESETE	RESIDENCIAL VISTA DO LAGO	7	7	221	0,00
DEZESETE	RESIDENCIAL VISTA DO LAGO	7	7	225	0,00
DEZESETE	RESIDENCIAL VISTA DO LAGO	7	7	215	0,00
DEZOITO	RESIDENCIAL VISTA DO LAGO	7	7	216	0,00
DEZESETTE	RESIDENCIAL VISTA DO LAGO	7	7	215	0,00
DICA ALVARENGA	JARDIM SAMALUMA	5	16	166	52,13
DICA ALVARENGA	JARDIM SAMALUMA	5	16	167	52,19
DICA ALVARENGA	JARDIM SAMALUMA	5	16	168	52,19
DICA ALVARENGA	JARDIM SAMALUMA	5	16	169	52,19

Logradouro	Bairro	Sector	Zona	Quadra	Valor m² p/ 2018
DICA ALVARENGA	JARDIM SAMAUMA	5	16	170	52,19
DICA ALVARENGA	JARDIM SAMAUMA	5	16	171	52,19
DICA ALVARENGA	JARDIM SAMAUMA	5	16	172	52,19
DIOCESSO ALVES PINTO	JARDIM VILA RICA	6	13	120	95,66
DIOCESSO ALVES PINTO	JARDIM VILA RICA	6	13	121	95,66
DIÓGENES ROIZ OLIVEIRA	SANTA CRUZ	7	16	475	71,73
DIÓGENES ROIZ OLIVEIRA	SANTA CRUZ	7	16	477	71,73
DIRCEU SPURI	RESIDENCIAL NOVA ERA III	7	7	113	79,73
DIRCEU SPURI	RESIDENCIAL NOVA ERA III	7	7	114	79,73
DJANIRA GUALBERTO SOUZA	RESIDENCIAL JUDITH CANDIDO ANDRADE	7	7	180	76,00
DJANIRA GUALBERTO SOUZA	RESIDENCIAL JUDITH CANDIDO ANDRADE	7	7	181	76,00
DJANIRA GUALBERTO SOUZA	RESIDENCIAL JUDITH CANDIDO ANDRADE	7	7	187	76,00
DJANIRA GUALBERTO SOUZA	RESIDENCIAL JUDITH CANDIDO ANDRADE	7	7	189	76,00
DO CANDIINHO	CONJUNTO HABITACIONAL JOAO DA CRUZ BOTREL	8	19	62	86,94
DO CANDIINHO	CONJUNTO HABITACIONAL JOAO DA CRUZ BOTREL	8	19	63	86,94
DO CANDIINHO	CONJUNTO HABITACIONAL JOAO DA CRUZ BOTREL	8	19	64	86,94
DO CONTORNO	DONA ODETE	6	16	459	86,94
DO CONTORNO	DONA ODETE	6	16	459	86,94
DO CONTORNO	DONA ODETE	6	16	460	86,94
DO CONTORNO	DONA ODETE	6	16	460	86,94
DO CONTORNO	DONA ODETE	6	16	461	86,89
DO CONTORNO	DONA ODETE	6	16	461	86,94
DO FREZADOR	CENTRO EMPRESARIAL DE LAVRAS	6	16	486	162,40
DO FREZADOR	CENTRO EMPRESARIAL DE LAVRAS	6	16	488	162,40
DO FREZADOR	CENTRO EMPRESARIAL DE LAVRAS	6	16	489	162,40
DO INSTITUTO	CENTENARIO	2	2	6	264,40
DO INSTITUTO	CENTRO	2	2	6	258,81
DO INSTITUTO	CENTRO	2	5	1	215,68
DO INSTITUTO	CENTRO	4	28	15	172,50
DO INSTITUTO	CENTRO	4	29	13	172,50
DO INSTITUTO	CENTRO	5	29	13	172,50
DO INSTITUTO	JARDIM GLORIA	5	27	31	154,55
DO INSTITUTO	JARDIM GLORIA	5	29	4	154,55
DO INSTITUTO	VILA MILTON TEIXEIRA	2	5	1	217,41
DO INSTITUTO	VILA SAO FRANCISCO	2	2	6	265,71
DO INSTITUTO	VILA SAO FRANCISCO	5	27	31	154,99
DO INSTITUTO	VILA SAO FRANCISCO	5	28	1	159,40

Logradouro	Bairro	Sector	Zona	Quadra	Valor m² p/ 2018
DO INSTITUTO	VILA SAO FRANCISCO	6	28	1	159,40
DO INSTITUTO	VILA SAO FRANCISCO	5	28	6	154,99
DO INSTITUTO	VILA SAO FRANCISCO	5	28	12	154,99
DO INSTITUTO	VILA SAO FRANCISCO	6	28	16	132,83
DO INSTITUTO	VILA SAO FRANCISCO	5	28	23	154,99
DO INSTITUTO	VILA SAO FRANCISCO	7	28	23	154,99
DO INSTITUTO	VILA SAO FRANCISCO	5	29	1	132,83
DO INSTITUTO	VILA SAO FRANCISCO	5	29	2	154,99
DO INSTITUTO	VILA SAO FRANCISCO	5	29	3	154,99
DO INSTITUTO	VILA SAO FRANCISCO	5	29	4	154,99
DO OURO	CENTRO	3	28	36	172,50
DO PRENSISTA	CENTRO EMPRESARIAL DE LAVRAS	6	16	486	162,40
DO PRENSISTA	CENTRO EMPRESARIAL DE LAVRAS	6	16	489	162,40
DO SOL	MORADA DO SOL	7	26	139	117,36
DO SOL	MORADA DO SOL	7	26	140	95,66
DO SOL	MORADA DO SOL	7	26	142	260,88
DO SOL	MORADA DO SOL	7	26	145	130,41
DO SOLDADOR	CENTRO EMPRESARIAL DE LAVRAS	6	16	467	162,40
DO SOLDADOR	CENTRO EMPRESARIAL DE LAVRAS	6	16	467	162,40
DO SOLDADOR	CENTRO EMPRESARIAL DE LAVRAS	6	16	489	162,40
DO TORNEIRO	CENTRO EMPRESARIAL DE LAVRAS	6	16	486	162,40
DO TORNEIRO	CENTRO EMPRESARIAL DE LAVRAS	6	16	488	162,40
DOIS	CONDOMINIO DAS GOIABEIRAS	7	9	142	148,87
DOIS	CONDOMINIO DAS GOIABEIRAS	7	9	143	148,87
DOIS	CONDOMINIO DAS GOIABEIRAS	7	9	144	148,87
DOIS	CONDOMINIO DAS GOIABEIRAS	7	9	145	148,87
DOIS	ESPLANADA	8	8	63	52,19
DOIS	LAVRINHAS	7	8	63	50,67
DOIS	RESIDENCIAL VISTA DO LAGO	7	7	203	0,00
DOIS	RESIDENCIAL VISTA DO LAGO	7	7	204	0,00
DOIS	RESIDENCIAL VISTA DO LAGO	7	7	206	0,00
DOIS	RESIDENCIAL VISTA DO LAGO	7	7	207	0,00
DOMINGOS CANESTRI	CENTRO	2	23	7	301,93
DOMINGOS CANESTRI	CENTRO	4	23	7	301,93
DOMINGOS CANESTRI	CENTRO	2	23	8	301,93
DONA EMERENCIANA	CENTRO	5	11	6	107,79
DONA EMERENCIANA	CENTRO	5	11	11	107,79

*[Handwritten signature]*

52 *[Handwritten mark]*

Logradouro	Bairro	Sector	Zona	Quadra	Valor m² p/ 2018
DONA INACIA	CENTRO	1	1	3	1078,29
DONA INACIA	CENTRO	1	1	5	1078,29
DONA INACIA	CENTRO	1	4	5	862,61
DONA INACIA	CENTRO	1	4	6	862,61
DONA INACIA	INACIO VALENTIN	1	1	5	1086,92
DONA JOSEFINA	CENTRO	1	2	7	862,61
DONA JOSEFINA	CENTRO	1	2	8	86,25
DONA MERGIA MATOS DA SILVEIRA	JARDIM DONA WANDA	7	9	137	86,89
DONA VIROCA DE SOUZA MASSIMO	MONTE LIBANO 3	3	11	104	88,50
DONA VIROCA DE SOUZA MASSIMO	MONTE LIBANO 3	3	11	105	88,50
DONA VIROCA DE SOUZA MASSIMO	MONTE LIBANO 3	3	11	106	88,50
DONA VIROCA DE SOUZA MASSIMO	MONTE LIBANO 3	3	11	106	88,50
DONA VIROCA DE SOUZA MASSIMO	MONTE LIBANO 3	3	11	107	88,50
DONA VIROCA DE SOUZA MASSIMO	VILA PITANGUI	7	9	17	58,12
DONA VIROCA DE SOUZA MASSIMO	VILA PITANGUI	7	9	18	58,12
DONA VIROCA DE SOUZA MASSIMO	VILA PITANGUI	7	9	19	66,98
DONA VIROCA DE SOUZA MASSIMO	VILA PITANGUI	7	9	20	66,98
DONA VIROCA DE SOUZA MASSIMO	VILA PITANGUI	7	9	21	53,67
DONA VIROCA DE SOUZA MASSIMO	VILA PITANGUI	7	9	22	53,67
DONA VIROCA DE SOUZA MASSIMO	VILA PITANGUI	7	9	23	53,67
DONA VIROCA DE SOUZA MASSIMO	VILA PITANGUI	7	9	23	53,67
DONA VIROCA DE SOUZA MASSIMO	VILA PITANGUI	7	9	25	58,12
DONA VIROCA DE SOUZA MASSIMO	VILA PITANGUI	7	9	27	53,67
DONA VIROCA DE SOUZA MASSIMO	VILA PITANGUI	7	9	28	58,12
DONA VIROCA DE SOUZA MASSIMO	VILA PITANGUI	7	9	29	66,98
DONA VIROCA DE SOUZA MASSIMO	VILA PITANGUI	7	9	30	66,98
DONA VIROCA DE SOUZA MASSIMO	VILA PITANGUI	7	9	31	53,67
DONA VIROCA DE SOUZA MASSIMO	VILA PITANGUI	7	9	32	53,67
DONA VIROCA DE SOUZA MASSIMO	VILA PITANGUI	7	9	33	53,67
DONATO BAUTI	ARTHUR BERNARDES	5	14	13	214,54
DONATO BAUTI	ARTHUR BERNARDES	5	14	14	214,54
DONATO BAUTI	ARTHUR BERNARDES	5	14	29	214,54
DONATO BAUTI	ARTHUR BERNARDES	5	14	57	214,54
DONATO BAUTI	ARTHUR BERNARDES	5	14	60	214,54
DONATO BAUTI	CASCALHO	5	14	1	156,50
DONATO BAUTI	CASCALHO	4	14	8	217,41
DONATO BAUTI	CASCALHO	5	14	8	217,41

*[Handwritten signature]*

*[Handwritten mark]*

Logradouro	Bairro	Sector	Zona	Quadra	Valor m <sup>2</sup> p/ 2015
DONATO BAUTI	CASCALHO	5	14	9	217,41
DONATO BAUTI	CENTRO	5	14	8	215,68
DONATO BAUTI	DOUTOR JOAO RIBEIRO	5	14	27	130,41
DONATO BAUTI	DOUTOR JOAO RIBEIRO	5	14	29	217,41
DONATO BAUTI	DOUTOR JOAO RIBEIRO	5	14	55	217,41
DONATO BAUTI	DOUTOR JOAO RIBEIRO	5	14	57	217,41
DONATO BAUTI	PARQUE BELVEDERE	5	14	111	55,23
DONATO BAUTI	PARQUE BELVEDERE	5	14	111	130,41
DONATO BAUTI	PLANALTO	5	14	9	221,43
DONATO BAUTI	VILA MARTINS	5	14	1	156,50
DONATO BAUTI	VILA MARTINS	5	14	13	217,41
DONATO BAUTI	VILA MARTINS	5	14	110	130,41
DONATO BAUTI	VILA MARTINS	5	14	111	130,41
DONATO BAUTI	VILA MARTINS	5	14	111	65,23
DONALINO MARQUES DA SILVA	JARDIM GLORIA	6	27	8	132,39
DOS AIMORÉS	RESIDENCIAL SANTANA 01	7	13	253	86,81
DOS AIMORÉS	RESIDENCIAL SANTANA 02	7	13	254	86,81
DOS AIMORÉS	RESIDENCIAL SANTANA 03	7	13	255	86,81
DOS AIMORÉS	RESIDENCIAL SANTANA 01	7	13	256	86,81
DOS ASTEROIDES	MORADA DO SOL	7	26	144	139,13
DOS ASTEROIDES	MORADA DO SOL	7	26	145	130,41
DOS ASTROS	MORADA DO SOL	7	26	139	117,36
DOS ASTROS	MORADA DO SOL	7	26	146	130,41
DOS ASTROS	MORADA DO SOL	7	26	147	130,41
DOS ASTROS	MORADA DO SOL	7	26	150	130,41
DOS ASTROS	MORADA DO SOL	7	26	151	147,84
DOS BELA FLORES	CONJUNTO HABITACIONAL RESIDENCIAL CAMINHO DAS AGUAS	6	7	136	76,05
DOS BELA FLORES	CONJUNTO HABITACIONAL RESIDENCIAL CAMINHO DAS AGUAS	6	7	137	76,05
DOS BEM TE VIS	CONJUNTO HABITACIONAL RESIDENCIAL CAMINHO DAS AGUAS	6	7	124	76,05
DOS BEM TE VIS	CONJUNTO HABITACIONAL RESIDENCIAL CAMINHO DAS AGUAS	6	7	125	76,05
DOS BEM TE VIS	CONJUNTO HABITACIONAL RESIDENCIAL CAMINHO DAS AGUAS	6	7	127	76,05
DOS BEM TE VIS	CONJUNTO HABITACIONAL RESIDENCIAL CAMINHO DAS AGUAS	6	7	128	76,05
DOS CAETES	RESIDENCIAL SANTANA 01	7	13	261	86,81
DOS CAETES	RESIDENCIAL SANTANA 01	7	13	263	86,81
DOS CAETES	RESIDENCIAL SANTANA 01	7	13	264	86,81
DOS CAETES	RESIDENCIAL SANTANA 01	7	13	262	86,81

*[Handwritten signature]*

*[Handwritten mark]*

Logradouro	Bairro	Sector	Zona	Quadra	Valor m² p/ 2018
DOS CAETÉS	RESIDENCIAL SANTANA 01	7	13	265	86,81
DOS CARDEAIS	CONJUNTO HABITACIONAL RESIDENCIAL CAMINHO DAS AGUAS	6	7	130	76,05
DOS CARDEAIS	CONJUNTO HABITACIONAL RESIDENCIAL CAMINHO DAS AGUAS	6	7	131	76,05
DOS CARDEAIS	CONJUNTO HABITACIONAL RESIDENCIAL CAMINHO DAS AGUAS	6	7	132	76,05
DOS CARIJÓS	RESIDENCIAL SANTANA 01	7	13	266	86,81
DOS CARIJÓS	RESIDENCIAL SANTANA 01	7	13	270	86,81
DOS CARIJÓS	RESIDENCIAL SANTANA 01	7	13	267	86,81
DOS CARIJÓS	RESIDENCIAL SANTANA 01	7	13	271	86,81
DOS CARIJÓS	RESIDENCIAL SANTANA 01	7	13	268	86,81
DOS CARIJÓS	RESIDENCIAL SANTANA 01	7	13	272	86,81
DOS CARIJÓS	RESIDENCIAL SANTANA 01	7	13	269	86,81
DOS CARIJÓS	RESIDENCIAL SANTANA 01	7	13	273	86,81
DOS COLIBRIS	CONJUNTO HABITACIONAL RESIDENCIAL CAMINHO DAS AGUAS	6	7	121	76,05
DOS COLIBRIS	CONJUNTO HABITACIONAL RESIDENCIAL CAMINHO DAS AGUAS	6	7	138	76,05
DOS COQUEIROS	JARDIM SAMALUMA	5	16	171	52,19
DOS COQUEIROS	JARDIM SAMALUMA	5	16	172	52,19
DOS CRISANTEMOS	CONJUNTO HABITACIONAL RESIDENCIAL CAMINHO DAS AGUAS	6	7	134	76,05
DOS CRISANTEMOS	CONJUNTO HABITACIONAL RESIDENCIAL CAMINHO DAS AGUAS	6	7	135	76,05
DOS CRISANTEMOS	CONJUNTO HABITACIONAL RESIDENCIAL CAMINHO DAS AGUAS	6	7	136	76,05
DOS CRISANTEMOS	CONJUNTO HABITACIONAL RESIDENCIAL CAMINHO DAS AGUAS	6	7	142	76,05
DOS EXPEDICIONARIOS	CENTRO	6	5	3	129,38
DOS EXPEDICIONARIOS	CENTRO	6	8	62	107,84
DOS EXPEDICIONARIOS	CENTRO	6	8	64	107,84
DOS FLAMBOYANTS	JARDIM DAS PALMEIRAS	1	19	58	465,83
DOS FLAMBOYANTS	JARDIM DAS PALMEIRAS	1	19	60	465,83
DOS FLAMBOYANTS	JARDIM ELDOorado	4	10	79	130,41
DOS FLAMBOYANTS	JARDIM ELDOorado	4	10	80	130,41
DOS FLAMBOYANTS	JARDIM ELDOorado	4	10	87	86,94
DOS FLAMBOYANTS	JARDIM ELDOorado	4	10	88	130,41
DOS FLAMBOYANTS	JARDIM ELDOorado	4	10	89	78,28
DOS FLAMBOYANTS	JARDIM ELDOorado	4	10	89	108,70
DOS FLAMBOYANTS	JARDIM ELDOorado	4	10	90	130,41
DOS FLAMBOYANTS	JARDIM ELDOorado	4	10	91	130,41
DOS FLAMBOYANTS	JARDIM ELDOorado	4	10	92	108,70
DOS FLAMBOYANTS	JARDIM ELDOorado	4	10	93	108,70
DOS GAVIÕES	CONDOMÍNIO RESERVA DO FUNIL	7	7	159	44,11
DOS GAVIÕES	CONDOMÍNIO RESERVA DO FUNIL	7	7	170	44,11

Logradouro	Bairro	Sector	Zona	Quadra	Valor m <sup>2</sup> p/ 2018
DOS GIRASSOIS	CONJUNTO HABITACIONAL RESIDENCIAL CAMINHO DAS AGUAS	6	7	123	76,05
DOS GIRASSOIS	CONJUNTO HABITACIONAL RESIDENCIAL CAMINHO DAS AGUAS	6	7	124	76,05
DOS GIRASSOIS	CONJUNTO HABITACIONAL RESIDENCIAL CAMINHO DAS AGUAS	6	7	125	76,05
DOS GIRASSOIS	CONJUNTO HABITACIONAL RESIDENCIAL CAMINHO DAS AGUAS	6	7	139	76,05
DOS GOTTACASES	RESIDENCIAL SANTANA 01	7	13	269	86,81
DOS GUAJAJARAS	RESIDENCIAL SANTANA 01	7	13	274	86,81
DOS GUAJAJARAS	RESIDENCIAL SANTANA 01	7	13	275	86,81
DOS GUARANIS	RESIDENCIAL SANTANA 01	7	13	259	86,81
DOS GUARANIS	RESIDENCIAL SANTANA 01	7	13	261	86,81
DOS GUARANIS	RESIDENCIAL SANTANA 01	7	13	258	86,81
DOS GUARANIS	RESIDENCIAL SANTANA 01	7	13	260	86,81
DOS GUARANIS	RESIDENCIAL SANTANA 01	7	13	262	86,81
DOS HIBISCOS	JARDIM SAMAUIMA	5	16	170	52,19
DOS HIBISCOS	JARDIM SAMAUIMA	5	16	171	52,19
DOS IPES	JARDIM DAS PALMEIRAS	1	19	54	465,81
DOS IPES	JARDIM DAS PALMEIRAS	1	19	55	465,81
DOS IPES	JARDIM DAS PALMEIRAS	1	19	56	465,81
DOS IPES	JARDIM DAS PALMEIRAS	1	19	57	465,81
DOS IPES	JARDIM DAS PALMEIRAS	2	19	58	465,81
DOS IPES	JARDIM EL DORADO	4	10	76	130,41
DOS IPES	JARDIM EL DORADO	4	10	80	130,41
DOS IPES	JARDIM EL DORADO	4	10	81	130,41
DOS IPES	JARDIM EL DORADO	4	10	88	130,41
DOS IPES	JARDIM EL DORADO	4	10	90	130,41
DOS IPES	JARDIM EL DORADO	4	10	91	130,41
DOS IPES	JARDIM EL DORADO	4	10	92	108,76
DOS IPES	JARDIM EL DORADO	4	10	94	108,76
DOS IPES	PARQUE LESTE	4	10	103	19,57
DOS IPES	RESIDENCIAL PARQUE LESTE	7	10	126	127,29
DOS IPES	RESIDENCIAL PARQUE LESTE	7	10	147	127,29
DOS IPES	PARQUE LESTE	7	10	118	127,29
DOS IPES	PARQUE LESTE	7	10	125	127,29
DOS IPES	PARQUE LESTE	7	10	126	127,29
DOS IPES	PARQUE LESTE	7	10	127	127,29
DOS IPES	PARQUE LESTE	7	10	128	127,29
DOS IPES	RESIDENCIAL PARQUE LESTE	7	10	145	127,29
DOS IPES	RESIDENCIAL PARQUE LESTE	7	10	146	127,29

Logradouro	Bairro	Setor	Zona	Quadra	Valor m² p/ 2018
DOS JATOBAS	JARDIM ELDOorado	4	10	75	130,41
DOS JATOBAS	JARDIM ELDOorado	4	10	78	113,03
DOS JATOBAS	JARDIM ELDOorado	4	10	79	113,03
DOS JATOBAS	MONTE LIBANO 1	3	10	69	132,17
DOS JATOBAS	MONTE LIBANO 2	3	10	69	130,41
DOS JEQUITIBAS	JARDIM ELDOorado	4	10	85	130,41
DOS JEQUITIBAS	JARDIM ELDOorado	4	10	86	108,70
DOS JURITIS	CONJUNTO HABITACIONAL RESIDENCIAL CAMINHO DAS AGUAS	6	7	133	76,05
DOS JURITIS	CONJUNTO HABITACIONAL RESIDENCIAL CAMINHO DAS AGUAS	6	7	134	76,05
DOS METALURGICOS	CENTRO EMPRESARIAL DE LAVRAS	6	16	486	162,40
DOS METALURGICOS	CENTRO EMPRESARIAL DE LAVRAS	6	16	487	162,40
DOS METALURGICOS	CENTRO EMPRESARIAL DE LAVRAS	6	16	489	162,40
DOS PINTASSILGOS	CONJUNTO HABITACIONAL RESIDENCIAL CAMINHO DAS AGUAS	6	7	121	76,05
DOS PINTASSILGOS	CONJUNTO HABITACIONAL RESIDENCIAL CAMINHO DAS AGUAS	6	7	122	76,05
DOS PLANETAS	MORADA DO SOL	7	26	148	130,41
DOS PLANETAS	MORADA DO SOL	7	26	149	121,75
DOS ROUXINÓIS	CONJUNTO HABITACIONAL RESIDENCIAL CAMINHO DAS AGUAS	6	7	122	76,05
DOS ROUXINÓIS	CONJUNTO HABITACIONAL RESIDENCIAL CAMINHO DAS AGUAS	6	7	123	76,05
DOS SABIAS	CONJUNTO HABITACIONAL RESIDENCIAL CAMINHO DAS AGUAS	6	7	123	76,05
DOS SABIAS	CONJUNTO HABITACIONAL RESIDENCIAL CAMINHO DAS AGUAS	6	7	124	76,05
DOS SABIAS	CONJUNTO HABITACIONAL RESIDENCIAL CAMINHO DAS AGUAS	6	7	139	76,05
DOS SATELITES	MORADA DO SOL	7	26	137	113,03
DOS SATELITES	MORADA DO SOL	7	26	150	130,36
DOS TABAJARAS	RESIDENCIAL SANTANA 01	7	13	271	86,81
DOS TABAJARAS	RESIDENCIAL SANTANA 01	7	13	272	86,81
DOS TABAJARAS	RESIDENCIAL SANTANA 01	7	13	275	86,81
DOS TABAJARAS	RESIDENCIAL SANTANA 01	7	13	273	86,81
DOS TANGARAS	RESIDENCIAL SANTANA 01	6	7	132	76,05
DOS TANGARAS	RESIDENCIAL SANTANA 01	6	7	133	76,05
DOS TAPAIÓS	RESIDENCIAL SANTANA 01	7	13	276	86,81
DOS TAPAIÓS	RESIDENCIAL SANTANA 01	7	13	274	86,81
DOS TIMBIRAS	RESIDENCIAL SANTANA 01	7	13	263	86,81
DOS TIMBIRAS	RESIDENCIAL SANTANA 01	7	13	266	86,81
DOS TIMBIRAS	RESIDENCIAL SANTANA 01	7	13	264	86,81
DOS TIMBIRAS	RESIDENCIAL SANTANA 01	7	13	267	86,81
DOS TIMBIRAS	RESIDENCIAL SANTANA 01	7	13	265	86,81
DOS TIMBIRAS	RESIDENCIAL SANTANA 01	7	13	268	86,81

Logradouro	Bairro	Sector	Zona	Quadra	Valor m² p/ 2018
DOS TIMBERAS	RESIDENCIAL SANTANA 01	7	13	269	86,81
DOS TUCANOS	CONJUNTO HABITACIONAL RESIDENCIAL CAMINHO DAS AGUAS	6	7	127	76,05
DOS TUCANOS	CONJUNTO HABITACIONAL RESIDENCIAL CAMINHO DAS AGUAS	6	7	128	76,05
DOS TUCANOS	CONJUNTO HABITACIONAL RESIDENCIAL CAMINHO DAS AGUAS	6	7	132	76,05
DOS TUCANOS	CONJUNTO HABITACIONAL RESIDENCIAL CAMINHO DAS AGUAS	6	7	133	76,05
DOS TUCANOS	CONJUNTO HABITACIONAL RESIDENCIAL CAMINHO DAS AGUAS	6	7	134	76,05
DOS TUCANOS	CONJUNTO HABITACIONAL RESIDENCIAL CAMINHO DAS AGUAS	6	7	135	76,05
DOS TUCANOS	CONJUNTO HABITACIONAL RESIDENCIAL CAMINHO DAS AGUAS	6	7	136	76,05
DOS TUCANOS	CONJUNTO HABITACIONAL RESIDENCIAL CAMINHO DAS AGUAS	6	7	137	76,05
DOS TUPIS	RESIDENCIAL SANTANA 01	7	13	256	86,81
DOS TUPIS	RESIDENCIAL SANTANA 01	7	13	257	86,81
DOS TUPIS	RESIDENCIAL SANTANA 01	7	13	259	86,81
DOS TUPIS	RESIDENCIAL SANTANA 01	7	13	260	86,81
DOS VIRAPURUS	CONJUNTO HABITACIONAL RESIDENCIAL CAMINHO DAS AGUAS	6	7	128	76,05
DOS VIRAPURUS	CONJUNTO HABITACIONAL RESIDENCIAL CAMINHO DAS AGUAS	6	7	129	76,05
DOS VIRAPURUS	CONJUNTO HABITACIONAL RESIDENCIAL CAMINHO DAS AGUAS	6	7	130	76,05
DOS VIRAPURUS	CONJUNTO HABITACIONAL RESIDENCIAL CAMINHO DAS AGUAS	6	7	131	76,05
DOS VIRAPURUS	CONJUNTO HABITACIONAL RESIDENCIAL CAMINHO DAS AGUAS	6	7	133	76,05
DOUTOR AGENOR AZEVEDO	CECILIA AZEVEDO	7	24	54	193,96
DOUTOR AGENOR AZEVEDO	CECILIA AZEVEDO	6	24	56	172,38
DOUTOR AGENOR AZEVEDO	CECILIA AZEVEDO	7	24	56	193,96
DOUTOR ALBERTO LEMBI	CENTRO	4	29	12	129,38
DOUTOR ALBERTO LEMBI	CENTRO	4	29	13	129,38
DOUTOR ALMIR DE PAULA LIMA	JARDIM DONA WANDA	7	9	139	86,89
DOUTOR ALVARO BOTEIHO	BELZANDRA	5	22	13	434,76
DOUTOR ALVARO BOTEIHO	BELZANDRA	6	22	22	152,17
DOUTOR ALVARO BOTEIHO	BELZANDRA	6	22	22	152,17
DOUTOR ALVARO BOTEIHO	BELZANDRA	6	22	23	152,17
DOUTOR ALVARO BOTEIHO	BELZANDRA	6	22	24	130,41
DOUTOR ALVARO BOTEIHO	BELZANDRA	6	22	25	108,70
DOUTOR ALVARO BOTEIHO	BELZANDRA	6	22	26	152,17
DOUTOR ALVARO BOTEIHO	BELZANDRA	5	22	31	152,17
DOUTOR ALVARO BOTEIHO	BELZANDRA	5	22	32	152,17
DOUTOR ALVARO BOTEIHO	BELZANDRA	7	22	32	152,17
DOUTOR ALVARO BOTEIHO	CENTRO	1	3	3	646,99
DOUTOR ALVARO BOTEIHO	CENTRO	1	3	4	646,99
DOUTOR ALVARO BOTEIHO	CENTRO	1	3	5	646,99
DOUTOR ALVARO BOTEIHO	CENTRO	3	3	6	345,06

Logradouro	Bairro	Setor	Zona	Quadra	Valor m <sup>2</sup> p/ 2016
DOUTOR ALVARO BOTELHO	CENTRO	1	3	7	646,99
DOUTOR ALVARO BOTELHO	CENTRO	2	21	22	258,81
DOUTOR ALVARO BOTELHO	CENTRO	6	21	25	184,09
DOUTOR ALVARO BOTELHO	CENTRO	3	22	5	414,07
DOUTOR ALVARO BOTELHO	CENTRO	3	22	14	560,68
DOUTOR ALVARO BOTELHO	CENTRO	6	22	26	150,97
DOUTOR ALVARO BOTELHO	CENTRO	3	23	7	560,66
DOUTOR ALVARO BOTELHO	CENTRO	3	23	18	414,07
DOUTOR ALVARO BOTELHO	CENTRO	5	24	3	517,56
DOUTOR ALVARO BOTELHO	CENTRO	5	24	4	431,31
DOUTOR ALVARO BOTELHO	DONA FLOR	3	22	7	528,75
DOUTOR ALVARO BOTELHO	JARDIM GLORIA	3	25	42	132,45
DOUTOR ALVARO BOTELHO	JARDIM GLORIA	3	25	42	132,45
DOUTOR ALVARO BOTELHO	RETIRO	1	3	3	652,16
DOUTOR ALVARO BOTELHO	RETIRO	3	21	22	260,88
DOUTOR ALVARO BOTELHO	RETIRO	5	21	23	217,41
DOUTOR ALVARO BOTELHO	VILA NILTON TEIXEIRA	5	24	4	434,76
DOUTOR ALVARO BOTELHO	VILA SAO SEBASTIAO	5	21	23	221,43
DOUTOR ALVARO TEIXEIRA CARVALHO	CENTRO	4	19	16	276,04
DOUTOR ALVARO TEIXEIRA CARVALHO	CENTRO	4	19	18	276,04
DOUTOR ALVARO TEIXEIRA CARVALHO	CENTRO	5	19	18	345,06
DOUTOR ALVARO TEIXEIRA CARVALHO	CENTRO	4	22	1	431,31
DOUTOR ALVARO TEIXEIRA CARVALHO	CENTRO	4	22	2	431,31
DOUTOR ALVARO TEIXEIRA CARVALHO	VILA MURAD	5	19	18	355,72
DOUTOR ANTONIO GONCALVES DE FARIA	JARDIM EL DORADO	5	13	140	152,17
DOUTOR ANTONIO GONCALVES DE FARIA	MONTE LIBANO 1	5	12	186	123,39
DOUTOR ANTONIO GONCALVES DE FARIA	MONTE LIBANO 1	2	13	137	154,23
DOUTOR ANTONIO GONCALVES DE FARIA	MONTE LIBANO 1	5	13	137	123,39
DOUTOR ANTONIO GONCALVES DE FARIA	MONTE LIBANO 2	4	13	97	152,17
DOUTOR ANTONIO GONCALVES DE FARIA	MONTE LIBANO 2	5	13	97	130,41
DOUTOR ANTONIO GONCALVES DE FARIA	MONTE LIBANO 2	7	13	97	152,12
DOUTOR ANTONIO GONCALVES DE FARIA	MONTE LIBANO 2	5	13	164	152,12
DOUTOR ANTONIO GONCALVES DE FARIA	PRESIDENTE KENNEDY	4	13	97	154,55
DOUTOR ANTONIO HERMETO	CENTRO	1	21	18	129,38
DOUTOR ANTONIO HERMETO	RETIRO	4	21	71	130,41
DOUTOR ANTONIO HERMETO	VILA JOAQUIM SALES	6	26	3	111,90
DOUTOR ANTONIO HERMETO	VILA JOAQUIM SALES	6	26	4	111,90

Logradouro	Bairro	Sector	Zona	Quadra	Valor m <sup>2</sup> P/ 2018
DOUTOR ANTONIO HERMETO	VILA JOAQUIM SALES	7	26	8	134,25
DOUTOR ANTONIO HERMETO	VILA JOAQUIM SALES	6	26	13	134,25
DOUTOR ANTONIO HERMETO	VILA JOAQUIM SALES	6	26	14	134,25
DOUTOR ANTONIO HERMETO	VILA JOAQUIM SALES	6	26	19	134,25
DOUTOR ANTONIO HERMETO	VILA SANTA TEREZINHA	1	21	18	130,41
DOUTOR ARMANDO AMARAL	PADRE DEHON	3	12	22	220,34
DOUTOR ARMANDO AMARAL	PADRE DEHON	3	12	23	264,40
DOUTOR ARMANDO AMARAL	PADRE DEHON	3	12	24	220,34
DOUTOR ARMANDO AMARAL	PADRE DEHON	3	12	24	220,34
DOUTOR ARMANDO AMARAL	PADRE DEHON	2	12	25	220,34
DOUTOR ARMANDO AMARAL	PADRE DEHON	2	12	26	220,34
DOUTOR ARMANDO AMARAL	PADRE DEHON	3	12	26	220,34
DOUTOR ARMANDO AMARAL	PADRE DEHON	2	12	27	220,34
DOUTOR ARMANDO AMARAL	PADRE DEHON	2	12	29	176,23
DOUTOR AUGUSTO SILVA	CENTRO	1	1	4	1293,92
DOUTOR AUGUSTO SILVA	CENTRO	1	1	4	1293,92
DOUTOR AUGUSTO SILVA	CENTRO	1	1	5	1293,92
DOUTOR AUGUSTO SILVA	CENTRO	1	1	5	1293,92
DOUTOR AUGUSTO SILVA	CENTRO	1	1	6	1725,23
DOUTOR AUGUSTO SILVA	CENTRO	1	1	15	1725,23
DOUTOR AUGUSTO SILVA	CENTRO	1	1	15	1293,92
DOUTOR AUGUSTO SILVA	CENTRO	1	1	3	1293,92
DOUTOR AUGUSTO SILVA	CENTRO	1	1	4	1293,92
DOUTOR AUGUSTO SILVA	CENTRO	1	1	4	1293,92
DOUTOR AUGUSTO SILVA	CENTRO	1	1	5	1304,27
DOUTOR AUGUSTO SILVA	CENTRO	2	2	15	172,50
DOUTOR BAKER	CENTRO	2	10	4	129,38
DOUTOR BAKER	CENTRO	5	10	8	129,38
DOUTOR BAKER	INACIO VALENTIN	2	2	15	173,88
DOUTOR BAKER	INACIO VALENTIN	5	10	4	130,41
DOUTOR BAKER	INACIO VALENTIN	5	10	8	130,41
DOUTOR BAKER	VILA ESTER	5	10	8	130,41
DOUTOR DELFINO DE SOUZA	CECILIA AZEVEDO	3	24	68	215,53
DOUTOR DELFINO DE SOUZA	CENTRO	1	1	1	648,99
DOUTOR DELFINO DE SOUZA	CENTRO	1	1	6	648,99
DOUTOR DELFINO DE SOUZA	CENTRO	2	1	17	345,06
DOUTOR DELFINO DE SOUZA	CENTRO	2	1	17	345,06
DOUTOR DELFINO DE SOUZA	CENTRO	2	23	3	345,06
DOUTOR DELFINO DE SOUZA	CENTRO	2	23	21	215,68
DOUTOR DELFINO DE SOUZA	CENTRO	4	23	24	215,68
DOUTOR DELFINO DE SOUZA	CENTRO	3	24	14	215,68
DOUTOR DELFINO DE SOUZA	CENTRO	4	24	28	150,97

Logradouro	Bairro	Setor	Zona	Quadra	Valor m² p/ 2018
DOUTOR DELFINO DE SOUZA	CENTRO	4	28	11	215,68
DOUTOR DELFINO DE SOUZA	CENTRO	2	28	36	345,06
DOUTOR DELFINO DE SOUZA	CENTRO	4	28	57	129,38
DOUTOR DELFINO DE SOUZA	JARDIM GLORIA	3	24	68	220,80
DOUTOR DELFINO DE SOUZA	JOSE MOURA DO AMARAL	3	24	21	130,41
DOUTOR DELFINO DE SOUZA	JOSE MOURA DO AMARAL	6	24	21	130,41
DOUTOR DELFINO DE SOUZA	JOSE MOURA DO AMARAL	3	24	32	217,41
DOUTOR DELFINO DE SOUZA	JOSE MOURA DO AMARAL	4	24	32	217,41
DOUTOR DELFINO DE SOUZA	JOSE MOURA DO AMARAL	4	24	40	217,41
DOUTOR DELFINO DE SOUZA	JOSE MOURA DO AMARAL	3	24	41	217,41
DOUTOR DELFINO DE SOUZA	VILA NILTON TEIXEIRA	3	24	6	217,41
DOUTOR DELFINO DE SOUZA	VILA NILTON TEIXEIRA	3	24	19	217,41
DOUTOR DELFINO DE SOUZA	VILA NILTON TEIXEIRA	3	24	21	130,41
DOUTOR DELFINO DE SOUZA	VILA NILTON TEIXEIRA	3	24	22	217,41
DOUTOR DELFINO DE SOUZA	VILA NILTON TEIXEIRA	3	24	23	217,41
DOUTOR DELFINO DE SOUZA	VILA NILTON TEIXEIRA	4	24	28	152,17
DOUTOR DELFINO DE SOUZA	VILA ROSALINA	3	24	68	217,41
DOUTOR DUQUE DA ROCHA	BELO HORIZONTE	5	10	17	154,55
DOUTOR DUQUE DA ROCHA	CASCALHO	6	14	68	117,36
DOUTOR DUQUE DA ROCHA	CENTRO	6	26	31	102,49
DOUTOR DUQUE DA ROCHA	JARDIM AMERICA	5	9	72	130,46
DOUTOR DUQUE DA ROCHA	JARDIM AMERICA	5	9	73	130,41
DOUTOR DUQUE DA ROCHA	JARDIM AMERICA	5	10	40	173,88
DOUTOR DUQUE DA ROCHA	JARDIM AMERICA	6	10	41	173,88
DOUTOR DUQUE DA ROCHA	NOVA LAVRAS	3	9	59	131,96
DOUTOR DUQUE DA ROCHA	NOVA LAVRAS	3	9	59	131,96
DOUTOR DUQUE DA ROCHA	NOVA LAVRAS	6	9	59	153,98
DOUTOR DUQUE DA ROCHA	NOVA LAVRAS	3	9	60	153,98
DOUTOR DUQUE DA ROCHA	NOVA LAVRAS	3	10	13	153,98
DOUTOR DUQUE DA ROCHA	NOVA LAVRAS	6	10	13	151,93
DOUTOR DUQUE DA ROCHA	NOVA LAVRAS	3	10	17	131,96
DOUTOR DUQUE DA ROCHA	NOVA LAVRAS	3	10	17	153,98
DOUTOR DUQUE DA ROCHA	NOVA LAVRAS	6	10	17	132,02
DOUTOR DUQUE DA ROCHA	NOVA LAVRAS	5	10	25	175,95
DOUTOR DUQUE DA ROCHA	NOVA LAVRAS	5	10	26	153,98
DOUTOR DUQUE DA ROCHA	NOVA LAVRAS	6	10	41	175,95
DOUTOR DUQUE DA ROCHA	NOVA LAVRAS	6	26	31	105,56

Logradouro	Bairro	Sector	Zona	Quadra	Valor m² p/ 2018
DOUTOR DUQUE DA ROCHA	VILA ESTER	3	9	59	130,41
DOUTOR DUQUE DA ROCHA	VILA ESTER	5	10	17	152,17
DOUTOR DUQUE DA ROCHA	VILA ESTER	6	10	18	86,89
DOUTOR DUQUE DA ROCHA	VILA JOAQUIM SALES	6	26	1	143,22
DOUTOR DUQUE DA ROCHA	VILA JOAQUIM SALES	6	26	7	143,22
DOUTOR DUQUE DA ROCHA	VILA JOAQUIM SALES	6	26	31	107,39
DOUTOR EVARISTO VILELA DE CARVALHO	CONJUNTO HABITACIONAL AGUA LIMPA	6	26	74	75,27
DOUTOR EVARISTO VILELA DE CARVALHO	CONJUNTO HABITACIONAL AGUA LIMPA	6	26	75	62,72
DOUTOR EVARISTO VILELA DE CARVALHO	CONJUNTO HABITACIONAL AGUA LIMPA	6	26	76	75,27
DOUTOR EVARISTO VILELA DE CARVALHO	CONJUNTO HABITACIONAL AGUA LIMPA	6	26	77	75,27
DOUTOR EVARISTO VILELA DE CARVALHO	CONJUNTO HABITACIONAL AGUA LIMPA	6	26	78	75,27
DOUTOR EVARISTO VILELA DE CARVALHO	CONJUNTO HABITACIONAL AGUA LIMPA	6	26	82	75,27
DOUTOR EVARISTO VILELA DE CARVALHO	CONJUNTO HABITACIONAL AGUA LIMPA	6	26	83	75,27
DOUTOR EVARISTO VILELA DE CARVALHO	CONJUNTO HABITACIONAL AGUA LIMPA	6	26	84	83,60
DOUTOR EVARISTO VILELA DE CARVALHO	CONJUNTO HABITACIONAL AGUA LIMPA	6	26	85	75,27
DOUTOR EVARISTO VILELA DE CARVALHO	CONJUNTO HABITACIONAL AGUA LIMPA	6	26	86	75,27
DOUTOR EVARISTO VILELA DE CARVALHO	CONJUNTO HABITACIONAL AGUA LIMPA	6	26	87	83,60
DOUTOR EVARISTO VILELA DE CARVALHO	NOVO AGUA LIMPA	6	26	114	76,10
DOUTOR EVARISTO VILELA DE CARVALHO	NOVO AGUA LIMPA	6	26	115	63,42
DOUTOR EVARISTO VILELA DE CARVALHO	NOVO AGUA LIMPA	6	26	116	76,10
DOUTOR EVARISTO VILELA DE CARVALHO	NOVO AGUA LIMPA	6	26	162	63,42
DOUTOR FERNANDO HADDAD	CENTRO	6	23	17	150,97
DOUTOR FERNANDO HADDAD	CENTRO	6	23	19	129,38
DOUTOR FERNANDO HADDAD	CENTRO	6	23	20	129,38
DOUTOR FERNANDO HADDAD	CENTRO	5	24	5	129,38
DOUTOR FERNANDO HADDAD	CENTRO	6	24	5	129,38
DOUTOR FERNANDO HADDAD	CENTRO	6	24	28	150,97
DOUTOR FERNANDO HADDAD	CENTRO	6	25	20	81,95
DOUTOR FERNANDO HADDAD	SAO VICENTE	6	25	20	84,14
DOUTOR FERNANDO HADDAD	VILA NILTON TEIXEIRA	6	23	20	130,41
DOUTOR FERNANDO HADDAD	VILA NILTON TEIXEIRA	4	24	27	130,41
DOUTOR FERNANDO HADDAD	VILA NILTON TEIXEIRA	6	24	27	130,41
DOUTOR FERNANDO HADDAD	VILA NILTON TEIXEIRA	6	24	28	152,17
DOUTOR FRANCISCO MARTINS DE ANDRADE	OURO PRETO	3	19	36	186,50
DOUTOR FRANCISCO MARTINS DE ANDRADE	OURO PRETO	3	19	37	195,64
DOUTOR FRANCISCO MARTINS DE ANDRADE	OURO PRETO	3	19	38	195,64
DOUTOR FRANCISCO MARTINS DE ANDRADE	OURO PRETO	8	19	38	195,64

*[Handwritten signature]*

Logradouro	Bairro	Sector	Zona	Quadra	Valor m² p/ 2018
DOUTOR FRANCISCO MARTINS DE ANDRADE	OURO PRETO	3	19	39	195,64
DOUTOR FRANCISCO MARTINS DE ANDRADE	OURO PRETO	8	19	39	195,64
DOUTOR FRANCISCO MARTINS DE ANDRADE	OURO PRETO	3	19	40	195,64
DOUTOR FRANCISCO MARTINS DE ANDRADE	OURO PRETO	8	19	40	195,64
DOUTOR FRANCISCO MARTINS DE ANDRADE	OURO PRETO	3	19	41	173,83
DOUTOR FRANCISCO MARTINS DE ANDRADE	OURO PRETO	8	19	41	173,83
DOUTOR FRANCISCO MARTINS DE ANDRADE	OURO PRETO	3	19	42	173,88
DOUTOR FRANCISCO MARTINS DE ANDRADE	OURO PRETO	8	19	42	173,88
DOUTOR FRANCISCO MARTINS DE ANDRADE	OURO PRETO	3	19	90	90,41
DOUTOR FRANCISCO MARTINS DE ANDRADE	OURO VERDE	3	19	89	176,44
DOUTOR FRANCISCO MARTINS DE ANDRADE	OURO VERDE	3	19	101	34,77
DOUTOR FRANCISCO SALLES	CENTRO	1	1	8	1552,72
DOUTOR FRANCISCO SALLES	CENTRO	1	1	9	1423,29
DOUTOR FRANCISCO SALLES	CENTRO	1	1	10	1293,92
DOUTOR FRANCISCO SALLES	CENTRO	1	1	12	1293,92
DOUTOR FRANCISCO SALLES	CENTRO	1	1	14	1035,11
DOUTOR FRANCISCO SALLES	CENTRO	1	3	1	991,99
DOUTOR FRANCISCO SALLES	CENTRO	1	3	2	1078,29
DOUTOR FRANCISCO SALLES	CENTRO	1	3	3	1164,54
DOUTOR FRANCISCO SALLES	CENTRO	1	3	3	1173,86
DOUTOR FRANCISCO SALLES	CENTRO	1	3	4	1293,92
DOUTOR FRANCISCO SALLES	CENTRO	1	3	5	1293,92
DOUTOR FRANCISCO SALLES	CENTRO	1	3	7	1164,54
DOUTOR FRANCISCO SALLES	CENTRO	1	3	8	862,61
DOUTOR FRANCISCO SALLES	CENTRO	1	3	9	991,99
DOUTOR FRANCISCO SALLES	CENTRO	1	3	11	793,60
DOUTOR FRANCISCO SALLES	CENTRO	1	4	2	1293,92
DOUTOR FRANCISCO SALLES	CENTRO	2	19	1	560,68
DOUTOR FRANCISCO SALLES	CENTRO	2	19	1	776,20
DOUTOR FRANCISCO SALLES	VILA SANTA TEREZINHA	1	3	9	999,92
DOUTOR FRANCISCO SALLES	VILA SANTA TEREZINHA	1	3	11	799,95
DOUTOR GENESIO BOTELHO PEREIRA	RESIDENCIAL ALPHAVILLE	3	13	158	131,80
DOUTOR GENESIO BOTELHO PEREIRA	RESIDENCIAL ALPHAVILLE	3	13	159	131,80
DOUTOR HELIO ANDRADE	CENTRO	3	23	1	215,68
DOUTOR HELIO ANDRADE	CENTRO	2	23	3	258,81
DOUTOR HELIO ANDRADE	CENTRO	3	23	3	258,81
DOUTOR HELIO ANDRADE	CENTRO	3	23	17	194,09

*[Handwritten signature]*



Logradouro	Bairro	Setor	Zona	Quadra	Valor m² p/ 2018
DOUTOR JORGE	CENTRO	1	2	6	431,31
DOUTOR JORGE	CENTRO	1	2	11	388,18
DOUTOR JORGE	CENTRO	1	2	15	345,06
DOUTOR JORGE	CENTRO	2	2	15	345,06
DOUTOR JORGE	CENTRO	1	5	2	129,38
DOUTOR JORGE	INACIO VALENTIN	1	2	11	391,29
DOUTOR JORGE	INACIO VALENTIN	1	2	15	347,82
DOUTOR JORGE	INACIO VALENTIN	2	2	15	347,82
DOUTOR JOSE BOTELHO	PADRE DEHON	2	12	25	230,34
DOUTOR JOSE BOTELHO	PADRE DEHON	3	12	25	230,34
DOUTOR JOSE BOTELHO	PADRE DEHON	3	12	26	230,34
DOUTOR JOSE ESTEVES	CENTRO	5	5	6	194,09
DOUTOR JOSE ESTEVES	CENTRO	5	7	9	129,38
DOUTOR JOSE ESTEVES	CENTRO	5	7	13	107,84
DOUTOR JOSE ESTEVES	CENTRO	5	7	13	129,38
DOUTOR JOSE ESTEVES	CENTRO	8	7	58	431,3
DOUTOR JOSE ESTEVES	CENTRO	4	8	64	215,52
DOUTOR JOSE ESTEVES	CENTRO	5	8	70	150,97
DOUTOR JOSE ESTEVES	CENTRO	6	8	101	120,78
DOUTOR JOSE MARIA DE CASTRO PANTO	CENTRO	1	2	12	345,06
DOUTOR KNIGHT	NOVA LAVRAS	6	10	1	87,98
DOUTOR KNIGHT	NOVA LAVRAS	6	10	9	87,98
DOUTOR KNIGHT	NOVA LAVRAS	6	10	10	96,80
DOUTOR KNIGHT	NOVA LAVRAS	6	10	11	96,80
DOUTOR KNIGHT	NOVA LAVRAS	6	10	15	96,80
DOUTOR KNIGHT	NOVA LAVRAS	6	10	19	79,21
DOUTOR KNIGHT	NOVA LAVRAS	6	10	22	87,98
DOUTOR KNIGHT	NOVA LAVRAS	6	10	29	87,98
DOUTOR KNIGHT	NOVA LAVRAS	6	10	37	96,80
DOUTOR KNIGHT	VILA ESTER	6	10	19	78,28
DOUTOR LOURENCO MENICUCCI FILHO	CENTRO	1	19	16	560,68
DOUTOR LOURENCO MENICUCCI FILHO	JARDIM SAO PAULO	4	21	12	264,95
DOUTOR LOURENCO MENICUCCI FILHO	RETIRO	1	19	16	565,17
DOUTOR LOURENCO MENICUCCI FILHO	RETIRO	4	21	5	217,41
DOUTOR LOURENCO MENICUCCI FILHO	RETIRO	4	21	5	217,41
DOUTOR LOURENCO MENICUCCI FILHO	RETIRO	4	21	11	260,88
DOUTOR LOURENCO MENICUCCI FILHO	RETIRO	4	21	12	260,88

Legislature	Bairro	Sector	Zone	Quadra	Valor m <sup>2</sup> p/ 2018
DOUTOR LOURENCO MENICUCCI FILHO	RETIRO	4	21	15	217,41
DOUTOR LOURENCO MENICUCCI FILHO	RETIRO	4	21	17	217,24
DOUTOR LOURENCO MENICUCCI FILHO	RETIRO	4	21	23	260,88
DOUTOR LOURENCO MENICUCCI FILHO	RETIRO	5	21	23	260,88
DOUTOR LOURENCO MENICUCCI FILHO	RETIRO	5	21	24	260,88
DOUTOR LOURENCO MENICUCCI FILHO	RETIRO	8	21	24	260,88
DOUTOR LOURENCO MENICUCCI FILHO	VILA SAO SEBASTIAO	5	21	23	265,71
DOUTOR LOURENCO MENICUCCI FILHO	VILA SAO SEBASTIAO	5	21	24	265,71
DOUTOR LUIZ BOTELHO GODINHO	DONA JULIETA	5	26	108	130,46
DOUTOR MATHEUS CARVALHO DE SOUZA	PARQUE DOS IPES	4	11	13	153,98
DOUTOR MATHEUS CARVALHO DE SOUZA	PARQUE DOS IPES	4	11	15	153,98
DOUTOR MELO VIANA	CENTRO	1	3	9	793,60
DOUTOR MELO VIANA	CENTRO	2	3	9	862,61
DOUTOR MELO VIANA	CENTRO	2	6	4	345,06
DOUTOR MELO VIANA	CENTRO	2	6	7	345,06
DOUTOR MELO VIANA	CENTRO	2	6	8	345,06
DOUTOR MELO VIANA	CENTRO	2	19	1	776,36
DOUTOR MELO VIANA	CENTRO	2	19	2	491,31
DOUTOR MELO VIANA	CENTRO	2	19	4	345,06
DOUTOR MELO VIANA	CENTRO	5	19	4	491,31
DOUTOR MELO VIANA	CENTRO	5	19	4	438,26
DOUTOR MELO VIANA	JOSE VILELA	1	3	9	799,95
DOUTOR MELO VIANA	VILA SANTA TEREZINHA	2	3	9	869,51
DOUTOR MELO VIANA	VILA SANTA TEREZINHA	2	6	4	355,72
DOUTOR MELO VIANA	VILA VERA CRUZ	2	6	7	355,72
DOUTOR MELO VIANA	VILA VERA CRUZ	2	6	8	355,72
DOUTOR MIRANDA	JARDIM SAO PAULO	4	21	16	220,80
DOUTOR MIRANDA	JARDIM SAO PAULO	4	21	28	154,55
DOUTOR MIRANDA	JARDIM SAO PAULO	4	21	29	176,54
DOUTOR MIRANDA	JARDIM SAO PAULO	4	21	32	176,60
DOUTOR MIRANDA	JARDIM SAO PAULO	4	21	33	88,30
DOUTOR MIRANDA	JARDIM SAO PAULO	4	21	34	176,60
DOUTOR MIRANDA	JARDIM SAO PAULO	4	21	37	220,80
DOUTOR MIRANDA	JARDIM SAO PAULO	5	21	39	130,40
DOUTOR ORLANDO HADDAD	PADRE DEHON	2	12	23	264,40
DOUTOR ORLANDO HADDAD	PADRE DEHON	2	12	24	264,40
DOUTOR OTAVIANO DE CARVALHO	CENTRO	6	9	11	64,71

Logradouro	Bairro	Sector	Zona	Quadra	Valor m² p/ 2018
DOUTOR OTAVIANO DE CARVALHO	MONTE LIBANO 1	3	11	107	88,06
DOUTOR OTAVIANO DE CARVALHO	MONTE LIBANO 2	4	10	51	78,17
DOUTOR OTAVIANO DE CARVALHO	MONTE LIBANO 3	3	9	109	88,55
DOUTOR OTAVIANO DE CARVALHO	MONTE LIBANO 3	3	11	110	88,55
DOUTOR OTAVIANO DE CARVALHO	VILA PITANGUI	6	9	1	80,58
DOUTOR OTAVIANO DE CARVALHO	VILA PITANGUI	6	9	4	80,58
DOUTOR OTAVIANO DE CARVALHO	VILA PITANGUI	6	9	5	80,58
DOUTOR OTAVIANO DE CARVALHO	VILA PITANGUI	6	9	10	67,15
DOUTOR OTAVIANO DE CARVALHO	VILA PITANGUI	6	9	11	67,15
DOUTOR OTAVIANO DE CARVALHO	VILA PITANGUI	7	9	17	67,15
DOUTOR OTAVIANO DE CARVALHO	VILA PITANGUI	7	9	18	67,15
DOUTOR OTAVIANO DE CARVALHO	VILA PITANGUI	6	9	25	58,18
DOUTOR OTAVIANO DE CARVALHO	VILA PITANGUI	7	9	28	58,18
DOUTOR PAULO DE OLIVEIRA LIMA	ANISIO ALVES DE ABREU	4	18	54	179,93
DOUTOR PAULO DE OLIVEIRA LIMA	ANISIO ALVES DE ABREU	3	18	76	179,93
DOUTOR PAULO DE OLIVEIRA LIMA	COSTA PINTO	4	18	54	144,90
DOUTOR PAULO DE OLIVEIRA LIMA	CRUZEIRO DO SUL	4	18	1	172,88
DOUTOR PAULO DE OLIVEIRA LIMA	CRUZEIRO DO SUL	4	18	18	172,88
DOUTOR PAULO DE OLIVEIRA LIMA	CRUZEIRO DO SUL	4	18	18	172,88
DOUTOR PAULO DE OLIVEIRA LIMA	CRUZEIRO DO SUL	4	18	31	172,88
DOUTOR PAULO DE OLIVEIRA LIMA	CRUZEIRO DO SUL	4	18	31	172,88
DOUTOR PAULO DE OLIVEIRA LIMA	CRUZEIRO DO SUL	4	18	54	172,88
DOUTOR PAULO DE OLIVEIRA LIMA	JOSE VILELA	4	18	18	175,28
DOUTOR PAULO DE OLIVEIRA LIMA	JOSE VILELA	3	18	26	175,28
DOUTOR PAULO DE OLIVEIRA LIMA	JOSE VILELA	3	18	76	175,28
DOUTOR PAULO DE OLIVEIRA LIMA	JOSE VILELA	5	19	6	197,22
DOUTOR PAULO DE OLIVEIRA LIMA	JOSE VILELA	5	19	7	197,22
DOUTOR PAULO DE OLIVEIRA LIMA	JOSE VILELA	5	19	10	197,22
DOUTOR PAULO DE OLIVEIRA LIMA	JOSE VILELA	5	19	11	197,22
DOUTOR PAULO DE OLIVEIRA LIMA	OURO PRETO	5	19	34	195,64
DOUTOR PAULO DE OLIVEIRA LIMA	VILA CRUZEIRO DO SUL	4	18	18	173,88
DOUTOR PAULO DE OLIVEIRA LIMA	VILA CRUZEIRO DO SUL	6	18	72	173,88
DOUTOR PAULO DE OLIVEIRA LIMA	VILA CRUZEIRO DO SUL	3	18	76	173,88
DOUTOR PAULO DE OLIVEIRA LIMA	VILA GLORIA	4	18	1	171,59
DOUTOR PAULO DE OLIVEIRA LIMA	VILA GLORIA	4	18	18	171,59
DOUTOR PAULO DE OLIVEIRA LIMA	VILA VERA CRUZ	5	18	2	177,83
DOUTOR PAULO DE OLIVEIRA LIMA	VILA VERA CRUZ	3	18	7	155,58

67

*[Handwritten signature]*

Logradouro	Bairro	Setor	Zona	Quadra	Valor m² p/ 2018
DOUTOR PAULO DE OLIVEIRA LIMA	VILA VERA CRUZ	5	18	7	200,09
DOUTOR PAULO DE OLIVEIRA LIMA	VILA VERA CRUZ	3	18	26	177,83
DOUTOR PAULO DE OLIVEIRA LIMA	VILA VERA CRUZ	3	18	27	177,83
DOUTOR PAULO DE OLIVEIRA LIMA	VILA VERA CRUZ	4	18	31	177,83
DOUTOR PAULO DE OLIVEIRA LIMA	VILA VERA CRUZ	3	18	76	177,83
DOUTOR PAULO DE OLIVEIRA LIMA	VILA VERA CRUZ	3	18	78	177,83
DOUTOR PEDRO MENICUCCI NETO	AEROPORTO	6	16	116	86,94
DOUTOR PEDRO MENICUCCI NETO	AEROPORTO	6	16	117	86,94
DOUTOR SAMUEL GAMMON	CENTRO	3	5	2	150,97
DOUTOR SAMUEL GAMMON	CENTRO	5	5	3	150,97
DOUTOR SAMUEL GAMMON	CENTRO	5	5	4	129,58
DOUTOR SAMUEL GAMMON	CENTRO	6	5	4	129,58
DOUTOR SAMUEL GAMMON	CENTRO	7	8	13	129,58
DOUTOR SAMUEL GAMMON	CENTRO	7	8	38	107,84
DOUTOR SAMUEL GAMMON	CENTRO	5	29	16	129,38
DOUTOR SAMUEL GAMMON	ESPLANADA	5	5	3	152,17
DOUTOR SAMUEL GAMMON	JARDIM GLORIA	5	27	1	132,45
DOUTOR SAMUEL GAMMON	VILA SAO FRANCISCO	5	5	4	132,83
DOUTOR SAMUEL GAMMON	VILA SAO FRANCISCO	5	5	4	132,83
DOUTOR SAMUEL GAMMON	VILA SAO FRANCISCO	5	5	4	132,83
DOUTOR SAMUEL GAMMON	VILA SAO FRANCISCO	5	29	5	132,83
DOUTOR SAMUEL GAMMON	VILA SAO FRANCISCO	6	29	5	110,66
DOUTOR SAMUEL GAMMON	VILA SAO FRANCISCO	5	29	6	132,83
DOUTOR SAMUEL GAMMON	VILA SAO FRANCISCO	5	29	8	132,83
DOUTOR SAMUEL GAMMON	VILA SAO FRANCISCO	5	29	16	132,83
DOUTOR SEBASTIAO BRASILEIRO DE CASTRO	VILA JOAQUIM SALES	6	26	7	134,25
DOUTOR SEBASTIAO BRASILEIRO DE CASTRO	VILA JOAQUIM SALES	6	26	12	134,25
DOUTOR SILVIO MENICUCCI	CENTENARIO	3	13	4	132,17
DOUTOR SILVIO MENICUCCI	CENTENARIO	3	13	4	132,17
DOUTOR SILVIO MENICUCCI	CENTENARIO	5	13	25	158,62
DOUTOR SILVIO MENICUCCI	CENTENARIO	3	13	100	158,62
DOUTOR SILVIO MENICUCCI	CENTRO	5	10	3	129,38
DOUTOR SILVIO MENICUCCI	CENTRO	8	10	3	129,38
DOUTOR SILVIO MENICUCCI	CENTRO	5	10	8	129,38
DOUTOR SILVIO MENICUCCI	CENTRO	5	10	8	172,50
DOUTOR SILVIO MENICUCCI	CENTRO	5	11	10	86,25
DOUTOR SILVIO MENICUCCI	CENTRO	4	11	11	86,25
DOUTOR SILVIO MENICUCCI	CENTRO	5	11	11	86,25
DOUTOR SILVIO MENICUCCI	IMACIO VALENTIN	5	10	8	172,88
DOUTOR SILVIO MENICUCCI	IMACIO VALENTIN	5	11	2	130,41

42

*[Handwritten signature]*

Logradouro	Barro	Sector	Zona	Quadra	Valor m² p/ 2018
DOUTOR SILVIO MENICUCCI	INACIO VALENTIN	5	11	18	108,70
DOUTOR SILVIO MENICUCCI	JARDIM DAS ALTEROSAS	4	11	25	89,50
DOUTOR SILVIO MENICUCCI	JARDIM SAO PAULO	4	21	32	88,30
DOUTOR SILVIO MENICUCCI	JARDIM SAO PAULO	4	21	32	88,30
DOUTOR SILVIO MENICUCCI	JARDIM SAO PAULO	5	21	39	88,30
DOUTOR SILVIO MENICUCCI	MONTE LIBANO 1	2	13	136	198,29
DOUTOR SILVIO MENICUCCI	MONTE LIBANO 1	5	13	136	132,23
DOUTOR SILVIO MENICUCCI	MONTE LIBANO 1	5	13	136	132,17
DOUTOR SILVIO MENICUCCI	MONTE LIBANO 1	2	13	137	198,29
DOUTOR SILVIO MENICUCCI	MONTE LIBANO 2	4	13	97	195,64
DOUTOR SILVIO MENICUCCI	MONTE LIBANO 2	4	13	97	195,64
DOUTOR SILVIO MENICUCCI	MONTE LIBANO 2	2	13	134	130,41
DOUTOR SILVIO MENICUCCI	NOSSA SENHORA APARECIDA	6	13	28	132,45
DOUTOR SILVIO MENICUCCI	NOSSA SENHORA DO LIBANO	6	13	134	130,41
DOUTOR SILVIO MENICUCCI	NOVA LAVRAS	5	10	3	131,96
DOUTOR SILVIO MENICUCCI	NOVA LAVRAS	8	10	3	131,96
DOUTOR SILVIO MENICUCCI	NOVA LAVRAS	5	10	10	110,00
DOUTOR SILVIO MENICUCCI	NOVA LAVRAS	5	10	14	131,96
DOUTOR SILVIO MENICUCCI	NOVA LAVRAS	5	10	29	96,80
DOUTOR SILVIO MENICUCCI	NOVA LAVRAS	5	11	11	87,98
DOUTOR SILVIO MENICUCCI	NOVA LAVRAS	5	11	18	110,00
DOUTOR SILVIO MENICUCCI	OLARIA	5	10	42	108,70
DOUTOR SILVIO MENICUCCI	OLARIA	5	10	104	43,42
DOUTOR SILVIO MENICUCCI	OLARIA	4	10	107	43,42
DOUTOR SILVIO MENICUCCI	PARQUE BELVEDERE	5	14	111	152,17
DOUTOR SILVIO MENICUCCI	PARQUE BELVEDERE	5	14	112	152,17
DOUTOR SILVIO MENICUCCI	PARQUE BELVEDERE	5	14	113	152,17
DOUTOR SILVIO MENICUCCI	PARQUE BELVEDERE	5	14	114	152,17
DOUTOR SILVIO MENICUCCI	PARQUE BELVEDERE	5	14	115	152,17
DOUTOR SILVIO MENICUCCI	PARQUE DOS IPES	5	10	2	87,98
DOUTOR SILVIO MENICUCCI	PARQUE DOS IPES	5	10	3	131,96
DOUTOR SILVIO MENICUCCI	PARQUE DOS IPES	4	11	25	87,98
DOUTOR SILVIO MENICUCCI	PRESIDENTE KENNEDY	8	13	28	132,50
DOUTOR SILVIO MENICUCCI	PRESIDENTE KENNEDY	4	13	34	198,70
DOUTOR SILVIO MENICUCCI	PRESIDENTE KENNEDY	4	13	35	198,70
DOUTOR SILVIO MENICUCCI	PRESIDENTE KENNEDY	6	13	36	105,84
DOUTOR SILVIO MENICUCCI	PRESIDENTE KENNEDY	6	13	37	176,60

Logradouro	Bairro	Sector	Zona	Quadra	Valor m <sup>2</sup> p/2018
DOUTOR SILVIO MENICUCCI	PRESIDENTE KENNEDY	6	13	38	132,45
DOUTOR SILVIO MENICUCCI	PRESIDENTE KENNEDY	4	13	97	198,70
DOUTOR SILVIO MENICUCCI	PRESIDENTE KENNEDY	4	13	97	198,70
DOUTOR SILVIO MENICUCCI	VILA BRASLIA	6	13	26	130,41
DOUTOR SILVIO MENICUCCI	VILA BRASLIA	3	13	28	130,41
DOUTOR SILVIO MENICUCCI	VILA BRASLIA	6	13	28	130,41
DOUTOR SILVIO MENICUCCI	VILA ESTER	5	10	8	173,88
DOUTOR SILVIO MENICUCCI	VILA ESTER	6	10	20	108,70
DOUTOR SILVIO MENICUCCI	VILA ESTER	5	10	36	78,17
DOUTOR SILVIO MENICUCCI	VILA MARTINS	4	13	97	195,64
DOUTOR SILVIO MENICUCCI	VILA MARTINS	2	13	134	130,41
DOUTOR SILVIO MENICUCCI	VILA MARTINS	5	14	111	152,17
DOUTOR SILVIO MENICUCCI	CENTRO	6	11	3	215,68
DOUTORA DAMINA ZAKHIA	CENTRO	6	11	4	215,68
DOUTORA DAMINA ZAKHIA	CENTRO	5	11	9	150,97
DOUTORA DAMINA ZAKHIA	PARQUE DOS IPES	5	11	13	153,98
DOUTORA DAMINA ZAKHIA	PARQUE DOS IPES	5	11	14	153,98
DOUTORA DAMINA ZAKHIA	VILA BRASLIA	5	13	29	108,70
DOZE	JARDIM AMERICA	7	9	95	47,75
DOZE	JARDIM AMERICA	8	9	97	47,75
DOZE	RESIDENCIAL VISTA DO LAGO	7	7	214	0,00
DR. JOAO BATISTA RIBEIRO DA SILVA	MORADA DO SOL III	7	26	252	123,50
DR. JOAO BATISTA RIBEIRO DA SILVA	MORADA DO SOL III	7	26	253	123,50
DURVAL DA COSTA ALVES RIBEIRO	DISTRITO INDUSTRIAL	5	16	174	90,60
DURVAL DA COSTA ALVES RIBEIRO	DISTRITO INDUSTRIAL	5	16	178	90,60
DURVAL DA COSTA ALVES RIBEIRO	DISTRITO INDUSTRIAL	5	16	180	90,60
DURVAL DA COSTA ALVES RIBEIRO	DISTRITO INDUSTRIAL	5	16	182	90,60
DURVAL DA COSTA ALVES RIBEIRO	DISTRITO INDUSTRIAL	5	16	191	90,60
DURVAL DA COSTA ALVES RIBEIRO	DISTRITO INDUSTRIAL	5	16	192	90,60
DURVAL DA COSTA ALVES RIBEIRO	DISTRITO INDUSTRIAL	5	16	195	90,60
DURVAL DA COSTA ALVES RIBEIRO	DISTRITO INDUSTRIAL	5	16	200	90,60
DURVAL DA COSTA ALVES RIBEIRO	DISTRITO INDUSTRIAL	5	16	201	90,60
DURVAL DA COSTA ALVES RIBEIRO	DISTRITO INDUSTRIAL	5	16	173	90,60
DURVAL DA COSTA ALVES RIBEIRO	DISTRITO INDUSTRIAL	5	16	216	90,60
DURVAL DA COSTA ALVES RIBEIRO	DISTRITO INDUSTRIAL	5	16	216	90,60
DURVAL DA COSTA ALVES RIBEIRO	DISTRITO INDUSTRIAL	5	16	457	90,60
DURVAL DA COSTA ALVES RIBEIRO	DISTRITO INDUSTRIAL	5	16	178	90,60

*[Handwritten signature]*

Logradouro	Bairro	Sector	Zona	Quadra	Valor m² p/ 2018
E					
EDGAR BATISTA	DISTRITO INDUSTRIAL	5	16	181	90,60
EDGAR BATISTA	ARTHUR BERNARDES	6	14	18	214,54
EDGAR BATISTA	ARTHUR BERNARDES	6	14	19	214,54
EDGAR BATISTA	ARTHUR BERNARDES	6	14	21	171,59
EDGAR BATISTA	ARTHUR BERNARDES	5	14	22	171,59
EDGAR BATISTA	BICAME	4	14	92	217,41
EDGAR BATISTA	BICAME	6	14	92	195,64
EDGAR BATISTA	BICAME	5	14	93	195,64
EDGAR BATISTA	BICAME	6	14	93	195,64
EDGAR BATISTA	CASCALHO	6	14	54	173,88
EDGAR BATISTA	DOUTOR JOAO RIBEIRO	6	14	21	173,94
EDGAR BATISTA	DOUTOR JOAO RIBEIRO	5	14	22	173,88
EDGAR BATISTA	DOUTOR JOAO RIBEIRO	6	14	44	173,88
EDGAR BATISTA	DOUTOR JOAO RIBEIRO	6	14	54	173,88
EDGAR TEIXEIRA DA SILVA	PARQUE DOS IPES	3	11	20	153,98
EDGAR TEIXEIRA DA SILVA	PARQUE DOS IPES	3	11	21	153,98
EDMON MANSUR	PARQUE LESTE	7	10	135	127,29
EDMUNDO RIBEIRO DE ANDRADE	MONTE LIBANO 3	3	11	113	88,50
EDMUNDO RIBEIRO DE ANDRADE	MONTE LIBANO 3	3	11	113	88,50
EDMUNDO RIBEIRO DE ANDRADE	MONTE LIBANO 3	6	13	20	88,50
EDSON HADDAD	MONTE LIBANO 1	4	10	62	132,23
EDSON HADDAD	MONTE LIBANO 1	4	10	63	154,23
EDSON HADDAD	MONTE LIBANO 1	4	10	64	132,17
EDSON HADDAD	MONTE LIBANO 1	4	10	65	132,17
EDSON HADDAD	NOSSA SENHORA DO LIBANO	4	10	63	152,17
EDSON NAGIB JORGE CHALFUN	PARQUE LESTE	7	10	119	127,29
EDSON NAGIB JORGE CHALFUN	PARQUE LESTE	7	10	120	127,29
EDSON NAGIB JORGE CHALFUN	PARQUE LESTE	7	10	121	127,29
EDSON NAGIB JORGE CHALFUN	PARQUE LESTE	7	10	122	127,29
EDSON NAGIB JORGE CHALFUN	PARQUE LESTE	7	10	110	127,29
EDSON NAGIB JORGE CHALFUN	PARQUE LESTE	7	10	125	127,29
EDSON NAGIB JORGE CHALFUN	PARQUE LESTE	7	10	127	127,29
EDSON SOUZA [SAO]	ANISIO ALVES DE ABREU	6	18	40	123,93
EDUARDO ALVES DE CARVALHO	CENTRO	2	6	4	129,38
EDUARDO ALVES DE CARVALHO	CENTRO	2	6	8	172,55
EDUARDO ALVES DE CARVALHO	CRUZEIRO DO SUL	8	6	10	86,44
EDUARDO ALVES DE CARVALHO	VILA VERA CRUZ	8	6	5	88,92

Handwritten mark

Handwritten signature



Logradouro	Bairro	Zona	Setor	Quadra	Valor m² p/ 2018
ELBERT VILELA	PRESIDENTE KENNEDY	13	6	39	132,45
ELBERT VILELA	PRESIDENTE KENNEDY	13	8	39	132,45
ELBERT VILELA	VILA BRASÍLIA	13	2	24	86,94
ELBERT VILELA	VILA BRASÍLIA	13	6	24	86,94
ELBERT VILELA	VILA BRASÍLIA	13	6	26	86,94
ELBERT VILELA	VILA BRASÍLIA	13	8	26	86,94
ELBERT VILELA	VILA BRASÍLIA	13	6	27	86,94
ELBERT VILELA	VILA BRASÍLIA	13	3	28	86,94
ELBERT VILELA	VILA BRASÍLIA	13	6	28	86,94
ELBERT VILELA	VILA BRASÍLIA	13	3	32	86,94
ELBERT VILELA	VILA BRASÍLIA	13	8	32	86,94
ELBERT VILELA	VILA BRASÍLIA	13	5	33	86,94
ELBERT VILELA	VILA BRASÍLIA	13	8	33	86,94
ELBERT VILELA	VILA BRASÍLIA	13	8	33	86,94
ELBERT VILELA	VILA BRASÍLIA	13	8	33	86,94
ELBERT VILELA	VILA BRASÍLIA	13	8	34	130,46
ELIAS FREIRE	COLINAS DA SERRA	16	7	227	86,94
ELIAS FREIRE	COLINAS DA SERRA	16	7	228	86,94
ELIAS FREIRE	COLINAS DA SERRA	16	7	230	86,94
ELIAS FREIRE	COLINAS DA SERRA	16	7	231	86,94
ELIAS FREIRE	COLINAS DA SERRA	16	7	232	86,94
ELIAS FREIRE	COLINAS DA SERRA	16	7	233	86,94
ELIAS FREIRE	COLINAS DA SERRA	16	7	234	86,94
ELIAS FREIRE	COLINAS DA SERRA	16	7	235	86,94
ELIAS FREIRE	COLINAS DA SERRA	16	7	236	86,94
ELIAS FREIRE	COLINAS DA SERRA	16	7	237	86,89
ELIAS FREIRE	COLINAS DA SERRA	16	7	238	86,89
ELIAS FREIRE	COLINAS DA SERRA	16	7	239	86,89
ELIAS FREIRE	COLINAS DA SERRA	16	7	336	86,89
ELIAS GONCALVES	SERRA AZUL	20	4	106	110,40
ELIAS GONCALVES	SERRA AZUL	20	4	108	110,40
ELTON TADEU DA SILVA	CAMINHOS DA SERRA	17	7	159	111,18
ELTON TADEU DA SILVA	CAMINHOS DA SERRA	17	7	160	111,18
ELZIRA DE SOUZA	COLINAS DA SERRA	16	7	230	86,89
ELZIRA DE SOUZA	COLINAS DA SERRA	16	7	236	86,89
ELZIRA DE SOUZA	COLINAS DA SERRA	16	7	241	86,89
ELZIRA DE SOUZA	COLINAS DA SERRA	16	7	242	86,89
ELZIRA DE SOUZA	COLINAS DA SERRA	16	7	231	86,89

Handwritten signature and the number 73.

Handwritten signature.

Logradouro	Bairro	Sector	Zona	Quadra	Valor m <sup>2</sup> / 2018
ELZIRA DE SOUZA	COLINAS DA SERRA	7	16	235	86,89
EMERENCIANA	CENTRO	5	11	6	107,84
EMERENCIANA	CENTRO	5	11	11	107,84
EMERENCIANA	NOVA LAVRAS	5	11	11	110,00
EMERSON DOS SANTOS OLIVEIRA - CANHA	CONJUNTO HABITACIONAL AGUA LIMPA	6	26	62	75,27
EMERSON DOS SANTOS OLIVEIRA - CANHA	CONJUNTO HABITACIONAL AGUA LIMPA	6	26	62	75,27
EMERSON DOS SANTOS OLIVEIRA - CANHA	CONJUNTO HABITACIONAL AGUA LIMPA	6	26	64	75,27
EMERSON DOS SANTOS OLIVEIRA - CANHA	CONJUNTO HABITACIONAL AGUA LIMPA	6	26	87	75,27
EMERSON DOS SANTOS OLIVEIRA - CANHA	CONJUNTO HABITACIONAL AGUA LIMPA	6	26	160	75,27
EMILIANO AUGUSTO MENDONÇA	DONA JULIETA	5	26	99	195,64
EMILIANO AUGUSTO MENDONÇA	DONA JULIETA	5	26	100	190,41
EMILIANO AUGUSTO MENDONÇA	DONA JULIETA	5	26	103	108,70
EMILSON INACIO DE JESUS	JARDIM CAMPESTRE	5	25	42	132,62
EMILSON INACIO DE JESUS	JARDIM CAMPESTRE	5	25	45	110,59
EMILSON INACIO DE JESUS	JARDIM CAMPESTRE	5	25	40	132,62
EMILSON INACIO DE JESUS	JARDIM CAMPESTRE	5	25	41	132,62
EMILSON INACIO DE JESUS	JARDIM CAMPESTRE	5	25	43	132,62
EMILSON INACIO DE JESUS	JARDIM CAMPESTRE	5	25	44	110,58
EMANUEL NASCIMENTO COSTA	VILA PARAISO	8	8	5	94,70
EMANUEL NASCIMENTO COSTA	VILA PARAISO	8	8	7	34,70
EMANUEL NASCIMENTO COSTA	VILA PARAISO	8	8	16	34,70
EMANUEL NASCIMENTO COSTA	VILA PARAISO	8	8	119	43,42
EMANUEL NASCIMENTO COSTA	VILA SANTO ANTONIO	7	8	8	78,17
EMANUEL NASCIMENTO COSTA	VILA SANTO ANTONIO	7	8	90	78,17
ENGENHEIRO JANUARIO ALVARENGA SANTOS	NOSSA SENHORA APARECIDA	4	13	23	176,60
ENGENHEIRO JANUARIO ALVARENGA SANTOS	NOSSA SENHORA APARECIDA	4	13	24	173,88
ENGENHEIRO JANUARIO ALVARENGA SANTOS	NOSSA SENHORA DO LIBANO	4	13	24	173,88
ENGENHEIRO JANUARIO ALVARENGA SANTOS	VILA BRASILIA	4	13	31	173,88
ENGENHEIRO JANUARIO ALVARENGA SANTOS	VILA BRASILIA	4	13	31	173,88
ENGENHEIRO JOÃO SÁVIO CORGOSINHO	VILA BRASILIA	8	13	31	173,88
ENGENHEIRO JOÃO SÁVIO CORGOSINHO	RESIDENCIAL FONTE VERDE	7	26	191	75,27
ENGENHEIRO JOÃO SÁVIO CORGOSINHO	RESIDENCIAL FONTE VERDE	7	26	192	75,27
ENGENHEIRO JOÃO SÁVIO CORGOSINHO	RESIDENCIAL FONTE VERDE	7	26	193	75,27
ENGENHEIRO JOÃO SÁVIO CORGOSINHO	RESIDENCIAL FONTE VERDE	7	26	197	75,27
ENGENHEIRO JOÃO SÁVIO CORGOSINHO	RESIDENCIAL FONTE VERDE	7	26	205	75,27
ENGENHEIRO JOÃO SÁVIO CORGOSINHO	RESIDENCIAL FONTE VERDE	7	26	206	75,27
ERIKO CHAGAS GONCALVES	JARDIM FLORESTA	6	17	62	88,06
ERIKO CHAGAS GONCALVES	JARDIM FLORESTA	6	17	63	88,06
ERIKO CHAGAS GONCALVES	JARDIM NOVA EUROPA	6	17	62	87,70

Legradouro	Bairro	Setor	Zona	Quadra	Valor m² p/ 2018
ERMANE AUGUSTO ANDRADE	RESIDENCIAL MUNDO NOVO	7	26	217	69,32
ERMANE AUGUSTO ANDRADE	RESIDENCIAL MUNDO NOVO	7	26	218	69,32
ERNESTO DE SOUSA	MORADA DO SOL III	7	26	242	123,50
ERNESTO DE SOUSA	MORADA DO SOL III	7	26	243	123,50
ERNESTO DE SOUSA	MORADA DO SOL III	7	26	242	123,50
ERNESTO MATIOLI	CENTRO	4	14	12	215,68
ERNESTO MATIOLI	JARDIM BELA VISTA	4	16	36	173,88
ERNESTO MATIOLI	JARDIM BELA VISTA	6	16	36	173,88
ERNESTO MATIOLI	JARDIM BELA VISTA	4	16	36	304,35
ERNESTO MATIOLI	JARDIM BELA VISTA	5	16	38	304,35
ERNESTO MATIOLI	JARDIM BELA VISTA	6	16	72	304,35
ERNESTO MATIOLI	JARDIM BELA VISTA	4	16	74	304,35
ERNESTO MATIOLI	JARDIM BELA VISTA	5	16	74	217,41
ERNESTO MATIOLI	PLANALTO	4	14	12	221,43
ERNESTO MATIOLI	PLANALTO	4	14	102	221,43
ERNESTO MATIOLI	PLANALTO	4	14	103	221,43
ERNESTO MATIOLI	SANTA EPIGENIA	4	14	12	221,43
ERNESTO MATIOLI	SANTA EPIGENIA	4	14	102	221,43
ERNESTO MATIOLI	SANTA EPIGENIA	4	16	1	309,98
ERNESTO MATIOLI	SANTA EPIGENIA	4	16	16	309,98
ERNESTO MATIOLI	SANTA EPIGENIA	6	16	17	177,10
ERNESTO MATIOLI	SANTA EPIGENIA	4	16	49	309,98
ERNESTO MATIOLI	SANTA EPIGENIA	4	16	71	309,98
ERNESTO MATIOLI	SANTA EPIGENIA	4	16	72	309,98
ERNESTO MATIOLI	SANTA EPIGENIA	6	16	72	309,98
ERNESTO MATIOLI	SANTA EPIGENIA	7	16	223	132,83
ERNESTO MATIOLI	SAO MIGUEL	4	14	102	230,80
ERNESTO MATIOLI	SAO MIGUEL	4	14	103	230,80
ESMERALDA	CONDOMINIO STONE VILLAGE	1	13	145	338,34
ESMERALDA	CONDOMINIO STONE VILLAGE	1	13	146	338,34
ESMERALDA MENEVICCI NOGUEIRA	SANTA CRUZ	5	16	480	71,73
ESMERALDA MENEVICCI NOGUEIRA	SANTA CRUZ	6	16	481	71,73
ESPERANCA	BELIZANDRA	1	13	145	304,29
ESPERANCA	BELIZANDRA	7	22	13	86,94
ESPERANCA	BELIZANDRA	4	22	16	86,94
ESPERANCA	BELIZANDRA	5	23	32	86,94
ESPERANCA	BELIZANDRA	7	22	32	86,94

Handwritten signature or initials.

Handwritten signature or initials.

Logradouro	Bairro	Setor	Zona	Quadra	Valor m <sup>2</sup> / 2018
ESPERANCA	BELIZANDORA	8	22	33	86,94
ESPIRITO SANTO	PEDRO SILVESTRE	7	16	136	110,72
ESPIRITO SANTO	PEDRO SILVESTRE	7	16	156	110,72
ESPIRITO SANTO	PEDRO SILVESTRE	7	16	157	110,72
ESPIRITO SANTO	PEDRO SILVESTRE	7	16	159	110,72
EST RURAL MUNICIPAL	DISTRITO INDUSTRIAL	5	16	218	90,38
EST RURAL MUNICIPAL	RESIDENCIAL FONTE VERDE	7	26	300	90,38
ESTACAO PRUDENTE	VALE DO SOL	8	16	220	43,42
ESTER ANDRADE COSTA	ALTA VILLA LAVRAS	7	16	302	87,28
ESTER ANDRADE COSTA	ALTA VILLA LAVRAS	7	16	304	87,28
ESTER ANDRADE COSTA	ALTA VILLA LAVRAS	7	16	315	87,28
ESTER ANDRADE COSTA	ALTA VILLA LAVRAS	7	16	316	87,28
ESTER ANDRADE COSTA	ALTA VILLA LAVRAS	7	16	317	87,28
ESTER ANDRADE COSTA	ALTA VILLA LAVRAS	7	16	318	87,28
ESTER ANDRADE COSTA	ALTA VILLA LAVRAS	7	16	320	87,28
ESTER ANDRADE COSTA	ALTA VILLA LAVRAS	7	16	321	87,28
ESTER ANDRADE COSTA	ALTA VILLA LAVRAS	7	16	322	87,28
ESTER ANDRADE COSTA	ALTA VILLA LAVRAS	7	16	323	87,28
ESTER ANDRADE COSTA	ALTA VILLA LAVRAS	7	16	324	87,28
ESTER ANDRADE COSTA	ALTA VILLA LAVRAS	7	16	325	87,28
ESTER ANDRADE COSTA	ALTA VILLA LAVRAS	7	16	326	87,28
ESTER ANDRADE COSTA	ALTA VILLA LAVRAS	7	16	327	87,28
ESTRADA DA SERRINHA	CAMINHOS DA SERRA	7	17	133	14,97
ETELVINO JOSE DA SILVA	SAO VICENTE	6	22	27	132,83
ETELVINO JOSE DA SILVA	SAO VICENTE	7	22	36	88,50
ETELVINO JOSE DA SILVA	SAO VICENTE	6	25	2	93,02
ETELVINO JOSE DA SILVA	SAO VICENTE	6	25	2	106,25
ETELVINO JOSE DA SILVA	SAO VICENTE	5	25	3	106,25
ETELVINO JOSE DA SILVA	SAO VICENTE	6	25	4	106,25
EUEMIO STEINER GOMES JUSTE JUNIOR	JARDIM FLORESTA	7	17	34	68,06
EUEMIO STEINER GOMES JUSTE JUNIOR	JARDIM FLORESTA	6	17	62	88,06
EUEMIO STEINER GOMES JUSTE JUNIOR	JARDIM FLORESTA	7	17	62	88,06
EUFRASIO DEL SANTO	SANTA FILOMENA	7	13	70	111,17
EUFRASIO DEL SANTO	SANTA FILOMENA	7	13	71	111,17
EUGENIO AMGELICO	SERRA AZUL	4	20	99	154,55
EUGENIO AMGELICO	SERRA AZUL	8	20	99	154,55
EUGENIO AMGELICO	SERRA AZUL	4	20	100	154,55

Logradouro	Bairro	Setor	Zona	Quadra	Valor m² p/ 2018
EUNICE DAS GRAÇAS SOUZA	RESIDENCIAL NOVA ERA III	7	7	114	79,73
EUNICE DAS GRAÇAS SOUZA	RESIDENCIAL NOVA ERA III	7	7	115	79,73
EUNICE GUIMARAES	JARDIM DAS ACACIAS	3	24	76	175,42
EUROPA	MORADA DO SOL II	7	26	173	130,36
EUROPA	MORADA DO SOL II	7	26	174	130,36
EUROPA	MORADA DO SOL II	7	26	175	130,36
EVARISTO ALVARENGA	CENTRO	5	5	3	129,38
EVARISTO ALVARENGA	CENTRO	5	8	13	107,84
EVARISTO ALVARENGA	CENTRO	6	8	13	107,84
EVARISTO ALVARENGA	ESPLANADA	5	5	3	130,41
EVARISTO ALVARENGA	ESPLANADA	5	8	13	108,70
EVARISTO ALVARENGA	ESPLANADA	6	8	13	108,70
EVARISTO ALVARENGA	ESPLANADA	7	8	63	52,19
EVARISTO ALVARENGA	LAVRINHAS	7	8	63	50,67
EVARISTO ALVARENGA	LAVRINHAS	5	8	67	63,34
EVARISTO ALVARENGA	ESPLANADA	7	8	67	65,23
EVARISTO ALVES DE AZEVEDO	ANISIO ALVES DE ABREU	6	18	32	125,98
EVARISTO ALVES DE AZEVEDO	ANISIO ALVES DE ABREU	6	18	33	125,98
EVARISTO ALVES DE AZEVEDO	ANISIO ALVES DE ABREU	6	18	34	134,94
EVARISTO ALVES DE AZEVEDO	ANISIO ALVES DE ABREU	6	18	35	125,98
EVARISTO ALVES DE AZEVEDO	ANISIO ALVES DE ABREU	6	18	36	134,94
EVARISTO ALVES DE AZEVEDO	ANISIO ALVES DE ABREU	6	18	37	134,94
EVARISTO ALVES DE AZEVEDO	ANISIO ALVES DE ABREU	6	18	38	134,94
EVARISTO ALVES DE AZEVEDO	ANISIO ALVES DE ABREU	6	18	61	134,94
EVARISTO ALVES DE AZEVEDO	ANISIO ALVES DE ABREU	6	18	66	112,48
EVARISTO ALVES DE AZEVEDO	ANISIO ALVES DE ABREU	6	18	67	125,98
EVARISTO ALVES DE AZEVEDO	ANISIO ALVES DE ABREU	6	18	68	157,46
EVARISTO ALVES DE AZEVEDO	ANISIO ALVES DE ABREU	6	18	69	134,94
EVARISTO ALVES DE AZEVEDO	ANISIO ALVES DE ABREU	5	18	76	134,94
EVARISTO ALVES DE AZEVEDO	CENTRO	4	6	2	232,92
EVARISTO ALVES DE AZEVEDO	CENTRO	6	18	68	150,97
EVARISTO ALVES DE AZEVEDO	DOCTOR PAULO MERICUCCI	6	18	33	121,75
EVARISTO ALVES DE AZEVEDO	JARDIM SAO PAULO	6	18	32	123,65
EVARISTO ALVES DE AZEVEDO	JARDIM SAO PAULO	5	21	2	211,95
EVARISTO ALVES DE AZEVEDO	JOSE VILELA	5	18	31	131,46
EVARISTO ALVES DE AZEVEDO	JOSE VILELA	6	18	32	122,73
EVARISTO ALVES DE AZEVEDO	VILA CRUZEIRO DO SUL	6	18	11	130,42

*JM*

*R R*

Logradouro	Bairro	Sector	Zona	Quadra	Valor m² p/ 2018
EVARISTO ALVES DE AZEVEDO	VILA CRUZEIRO DO SUL	6	18	12	130,41
EVARISTO ALVES DE AZEVEDO	VILA CRUZEIRO DO SUL	6	18	13	130,41
EVARISTO ALVES DE AZEVEDO	VILA CRUZEIRO DO SUL	6	18	22	130,41
EVARISTO ALVES DE AZEVEDO	VILA CRUZEIRO DO SUL	6	18	23	130,46
EVARISTO ALVES DE AZEVEDO	VILA CRUZEIRO DO SUL	5	18	31	130,41
EVARISTO ALVES DE AZEVEDO	VILA CRUZEIRO DO SUL	6	18	32	121,75
EVARISTO ALVES DE AZEVEDO	VILA CRUZEIRO DO SUL	6	18	37	130,41
EVARISTO ALVES DE AZEVEDO	VILA CRUZEIRO DO SUL	6	18	38	130,41
EVARISTO ALVES DE AZEVEDO	VILA CRUZEIRO DO SUL	6	18	39	130,41
EVARISTO ALVES DE AZEVEDO	VILA CRUZEIRO DO SUL	8	18	39	130,41
EVARISTO ALVES DE AZEVEDO	VILA CRUZEIRO DO SUL	6	18	51	130,41
EVARISTO ALVES DE AZEVEDO	VILA CRUZEIRO DO SUL	6	18	56	106,70
EVARISTO ALVES DE AZEVEDO	VILA CRUZEIRO DO SUL	6	18	68	152,17
EVARISTO ALVES DE AZEVEDO	VILA CRUZEIRO DO SUL	6	18	69	130,41
EVARISTO ALVES DE AZEVEDO	VILA GLORIA	6	18	32	120,15
EVARISTO ALVES DE AZEVEDO	VILA VERA CRUZ	5	6	8	266,80
EVARISTO ALVES DE AZEVEDO	VILA VERA CRUZ	5	18	2	177,83
EVARISTO ALVES DE AZEVEDO	VILA VERA CRUZ	5	18	78	160,06
EVARISTO DA COSTA RIBEIRO	JOSE WELIA	6	18	25	131,46
EVARISTO DA COSTA RIBEIRO	VILA CRUZEIRO DO SUL	6	18	8	130,41
EVARISTO DA COSTA RIBEIRO	VILA CRUZEIRO DO SUL	6	18	20	130,41
EVARISTO DA COSTA RIBEIRO	VILA CRUZEIRO DO SUL	6	18	29	130,41
EVARISTO DA COSTA RIBEIRO	VILA CRUZEIRO DO SUL	6	18	25	130,41
EVARISTO DA COSTA RIBEIRO	VILA CRUZEIRO DO SUL	6	18	62	130,41
EVARISTO DA COSTA RIBEIRO	VILA CRUZEIRO DO SUL	6	18	64	108,70
EVARISTO GOMES GUERRA	JARDIM GLORIA	4	27	1	132,45
EVARISTO GOMES GUERRA	JARDIM GLORIA	4	27	2	132,45
EVARISTO GOMES GUERRA	JARDIM GLORIA	4	27	5	154,55
EVARISTO GOMES GUERRA	JARDIM GLORIA	4	27	6	132,45
EVARISTO GOMES GUERRA	JARDIM GLORIA	4	27	8	132,45
EVARISTO GOMES GUERRA	JARDIM GLORIA	4	27	13	154,55
EVARISTO GOMES GUERRA	JARDIM GLORIA	4	27	14	110,40
EVARISTO GOMES GUERRA	JARDIM GLORIA	4	27	24	220,80
EVARISTO GOMES GUERRA	JARDIM GLORIA	4	27	25	220,80
EVARISTO GOMES GUERRA	JARDIM GLORIA	4	27	26	198,70
EVARISTO GOMES GUERRA	JARDIM GLORIA	4	27	27	176,60
EVARISTO GOMES GUERRA	JARDIM GLORIA	4	27	31	176,60

*[Handwritten signature]*

*[Handwritten mark]*

Logradouro	Bairro	Sector	Zona	Quadra	Valor m <sup>2</sup> p/ 2018
EVARISTO GOMES GUERRA	JARDIM GLORIA	4	29	4	132,45
EVARISTO GOMES GUERRA	VILA SAO FRANCISCO	4	27	31	177,10
EVARISTO GOMES GUERRA	VILA SAO FRANCISCO	4	29	4	132,83
EVARISTO GOMES GUERRA	VILA SAO FRANCISCO	4	29	5	132,83
EXPEDICIONARIO ALBERTO MURAD	RESIDENCIAL FONTE VERDE	7	25	210	75,22
EXPEDICIONARIO ANTONIO INACIO	JARDIM RIO BONITO	7	16	357	83,46
EXPEDICIONARIO ANTONIO INACIO	JARDIM RIO BONITO	7	16	359	83,46
EXPEDICIONARIO JOAQUIM BORGES	BELIZANDRA	6	22	19	130,41
EXPEDICIONARIO JOAQUIM BORGES	BELIZANDRA	6	22	20	130,41
EXPEDICIONARIO JOAQUIM BORGES	BELIZANDRA	7	22	21	130,41
EXPEDICIONARIO JOAQUIM BORGES	BELIZANDRA	8	22	21	130,45
EXPEDICIONARIO JOAQUIM BORGES	BELIZANDRA	6	22	22	130,41
EXPEDICIONARIO JOAQUIM BORGES	BELIZANDRA	7	22	22	130,41
EXPEDICIONARIO JOAQUIM BORGES	BELIZANDRA	6	22	23	130,41
EXPEDICIONARIO JOAQUIM BORGES	BELIZANDRA	6	22	24	130,41
EXPEDICIONARIO JOAQUIM BORGES	BELIZANDRA	7	22	36	86,89
EXPEDICIONARIO JOAQUIM BORGES	BELIZANDRA	7	22	36	86,94
EXPEDICIONARIO JOAQUIM PINTO RESENDE NETO	MORADA DO SOL II	7	26	243	123,50
EXPEDICIONARIO JOAQUIM PINTO RESENDE NETO	MORADA DO SOL III	7	26	244	123,50
EXPEDICIONARIO JORGE DE AZEVEDO COSTA	CONJUNTO HABITACIONAL RESIDENCIAL CAMINHO DAS AGUAS II	6	7	135	76,00
EXPEDICIONARIO JORGE DE AZEVEDO COSTA	CONJUNTO HABITACIONAL RESIDENCIAL CAMINHO DAS AGUAS II	6	7	143	76,00
EXPEDICIONARIO JORGE DE AZEVEDO COSTA	CONJUNTO HABITACIONAL RESIDENCIAL CAMINHO DAS AGUAS II	6	7	147	76,00
EXPEDICIONARIO JORGE DE AZEVEDO COSTA	CONJUNTO HABITACIONAL RESIDENCIAL CAMINHO DAS AGUAS II	6	7	161	76,00
EXPEDICIONARIO JOSE MESQUITA	SANTA EFIGENIA	6	16	1	177,10
EXPEDICIONARIO JOSE MESQUITA	SANTA EFIGENIA	6	16	2	177,10
EXPEDICIONARIO JOSE MESQUITA	SANTA EFIGENIA	6	16	7	154,99
EXPEDICIONARIO JOSE MESQUITA	SANTA EFIGENIA	6	16	8	154,99
EXPEDICIONARIO JOSE MESQUITA	SANTA EFIGENIA	6	16	17	177,10
EXPEDICIONARIO JOSE MESQUITA	SANTA EFIGENIA	6	16	18	177,10
EXPEDICIONARIO JOSE MESQUITA	SANTA EFIGENIA	6	16	70	177,10
EXPEDICIONARIO JUVELINO ALVES BATISTA	BELIZANDRA	7	22	21	86,94
EXPEDICIONARIO JUVELINO ALVES BATISTA	BELIZANDRA	7	22	24	86,94
EXPEDICIONARIO LINDO DOS SANTOS	COLINAS DA SERRA III	7	16	272	86,82
EXPEDICIONARIO LINDO DOS SANTOS	COLINAS DA SERRA III	7	16	273	86,82
EXPEDICIONARIO LINDO DOS SANTOS	COLINAS DA SERRA III	7	16	271	86,82
EXPEDICIONARIO SEBASTIAO BORGES	CASCALHO	6	14	34	156,50
EXPEDICIONARIO SEBASTIAO BORGES	CASCALHO	7	14	85	173,88

Logradouro	Bairro	Sector	Zona	Quadra	Valor m <sup>2</sup> P/ 2018 <sup>1</sup>
EXPEDICIONARIO SEBASTIAO BORGES	CASCALHO	6	14	101	173,88
EXPEDICIONARIO SEBASTIAO BORGES	FATIMA	7	14	42	153,04
EXPEDICIONARIO SEBASTIAO BORGES	FATIMA	6	14	72	174,87
EXPEDICIONARIO SEBASTIAO BORGES	FATIMA	7	14	72	174,87
EXPEDICIONARIO SEBASTIAO BORGES	FATIMA	7	14	77	153,04
EXPEDICIONARIO SEBASTIAO BORGES	FATIMA	7	14	85	174,87
EXPEDICIONARIO SEBASTIAO BORGES	FATIMA	7	14	86	174,87
EXPEDICIONARIO SEBASTIAO BORGES	VILA ALZIRA	7	14	48	173,88
EXPEDICIONARIO SEBASTIAO BORGES	VILA ALZIRA	7	14	70	173,88
EXPEDICIONARIO SEBASTIAO BORGES	VILA ALZIRA	7	14	71	173,88
EXPEDICIONARIO SEBASTIAO BORGES	VILA ALZIRA	6	14	78	152,17
EXPEDICIONARIO SEBASTIAO BORGES	VILA ALZIRA	5	14	80	173,88
EXPEDICIONARIO SEBASTIAO BORGES	VILA ALZIRA	7	14	80	173,88
EXPEDICIONARIO SEBASTIAO BORGES	VILA ALZIRA	7	14	85	173,88
EXPEDICIONARIO SEBASTIAO BORGES	VILA CRUZINHO DO SUL	6	18	75	95,66
EXPEDICIONARIO SEBASTIAO URBANO	CENTRO	1	2	13	258,70
EXPEDICIONARIO SEBASTIAO URBANO	CENTRO	2	2	11	258,81
EXPEDICIONARIO SEBASTIAO URBANO	CENTRO	2	2	12	172,50
EXPEDICIONARIO SEBASTIAO URBANO	CENTRO	6	13	2	172,50
EXPEDICIONARIO SEBASTIAO URBANO	FATIMA	7	14	42	131,15
EXPEDICIONARIO SEBASTIAO URBANO	INACIO VALENTIN	5	10	7	173,88
EXPEDICIONARIO SEBASTIAO URBANO	INACIO VALENTIN	2	11	1	260,88
EXPEDICIONARIO SEBASTIAO URBANO	INACIO VALENTIN	2	11	2	173,88
EXPEDICIONARIO SEBASTIAO URBANO	INACIO VALENTIN	5	11	2	173,88
EXPEDICIONARIO SEBASTIAO URBANO	INACIO VALENTIN	6	11	2	173,88
EXPEDICIONARIO SEBASTIAO URBANO	NOVA LAVRAS	5	10	7	175,95
EXPEDICIONARIO VENANCIO DE SOUZA	JOSE MOUIRA DO AMARAL	3	24	42	217,41
EXPEDICIONARIO VENANCIO DE SOUZA	JOSE MOUIRA DO AMARAL	4	24	42	217,41
EXPEDICIONARIO VENANCIO DE SOUZA	JOSE MOUIRA DO AMARAL	4	24	43	217,41
EXPEDICIONARIO VENANCIO DE SOUZA	JOSE MOUIRA DO AMARAL	4	24	44	217,41
EXPEDICIONARIO VENANCIO DE SOUZA	JOSE MOUIRA DO AMARAL	4	24	49	217,41
EXPEDITA PEREIRA SOARES	COLINAS DA SERRA	7	16	233	86,89
EXPEDITA PEREIRA SOARES	COLINAS DA SERRA	7	16	236	86,89
EXPEDITA PEREIRA SOARES	COLINAS DA SERRA	7	16	237	86,89
EXPEDITA PEREIRA SOARES	COLINAS DA SERRA	7	16	239	86,89
EXPEDITA PEREIRA SOARES	COLINAS DA SERRA	7	16	336	86,89
EXPEDITA PEREIRA SOARES	COLINAS DA SERRA	7	16	234	86,89

*[Handwritten signature]*

*[Handwritten mark]*

Logradouro	Bairro	Sector	Zona	Quadra	Valor m² p/ 2018
EXPEDITA PEREIRA SOARES	COLINAS DA SERRA	7	16	235	86,89
EXPEDITA PEREIRA SOARES	COLINAS DA SERRA	7	16	238	86,89
EXPEDITA PEREIRA SOARES	COLINAS DA SERRA	7	16	241	86,89
EXPEDITA PEREIRA SOARES	COLINAS DA SERRA	7	16	242	86,89
EZIO AUREO CAVAZZA	DISTRITO INDUSTRIAL	5	16	186	63,26
EZIO AUREO CAVAZZA	DISTRITO INDUSTRIAL	5	16	187	63,26
EZIO AUREO CAVAZZA	DISTRITO INDUSTRIAL	5	16	189	63,26
EZIO AUREO CAVAZZA	DISTRITO INDUSTRIAL	5	16	193	63,26
EZIO AUREO CAVAZZA	DISTRITO INDUSTRIAL	5	16	201	63,26
EZIO AUREO CAVAZZA	DISTRITO INDUSTRIAL	5	16	247	63,26
EZIO AUREO CAVAZZA	DISTRITO INDUSTRIAL II	5	16	448	63,26
EZIO AUREO CAVAZZA	DISTRITO INDUSTRIAL II	5	16	449	63,26
F	BICAME	4	16	446	43,42
F	DISTRITO INDUSTRIAL	5	16	174	90,38
F	DISTRITO INDUSTRIAL	5	16	178	90,38
F	DISTRITO INDUSTRIAL	5	16	195	90,38
F	VILA PARAISO	6	8	108	34,75
FABIO MODESTO	VILA JOAQUIM SALES	6	26	1	223,80
FABIO MODESTO	VILA JOAQUIM SALES	7	26	2	134,19
FABIO MODESTO	VILA JOAQUIM SALES	6	26	3	223,80
FABIO MODESTO	VILA JOAQUIM SALES	6	26	4	223,80
FABIO MODESTO	VILA JOAQUIM SALES	6	26	5	223,80
FABIO MODESTO	VILA JOAQUIM SALES	6	26	6	223,80
FABIO MODESTO	VILA JOAQUIM SALES	6	26	7	223,80
FABIO MODESTO	VILA JOAQUIM SALES	7	26	8	223,80
FABIO MODESTO	VILA JOAQUIM SALES	6	26	9	223,80
FABIO MODESTO	VILA JOAQUIM SALES	5	26	11	179,00
FABIO MODESTO	VILA JOAQUIM SALES	6	26	33	179,00
FABIO MODESTO	VILA JOAQUIM SALES	7	26	33	179,00
FABIO MODESTO	VILA JOAQUIM SALES	6	26	35	71,61
FABIO MODESTO	VILA JOAQUIM SALES	6	26	39	71,61
FABIO MODESTO	VILA JOAQUIM SALES	5	26	43	223,80
FABIO MODESTO	VILA JOAQUIM SALES	5	26	44	71,61
FABIO MODESTO	VILA JOAQUIM SALES	7	26	44	179,00
FABIO MODESTO	VILA JOAQUIM SALES	5	26	47	201,40
FABIO MODESTO	VILA JOAQUIM SALES	5	26	49	179,00
FARMACEUTICO ANTONIO DIAS DE OLIVEIRA	JARDIM SAO PAULO	4	21	8	198,70



Logradouro	Bairro	Setor	Zona	Quadra	Valor m² p/ 2018
FERROVIÁRIO JOSÉ CARLOS	JARDIM ITÁLIA	7	16	333	87,37
FERROVIÁRIO JOSÉ CARLOS	JARDIM ITÁLIA	7	16	334	87,37
FERROVIÁRIO JOSÉ CARLOS	JARDIM ITÁLIA	7	16	335	87,37
FERROVIÁRIO JOSÉ CARLOS	JARDIM ITÁLIA	7	16	336	87,37
FERROVIÁRIO JOSÉ CARLOS	JARDIM ITÁLIA	7	16	362	87,37
FERROVIÁRIO JOSÉ CARLOS	JARDIM ITÁLIA	7	16	363	87,37
FERROVIÁRIO JOSÉ CARLOS	JARDIM ITÁLIA	7	16	364	87,37
FIGUEIRA DA FOZ	CONDOMÍNIO ALDEIA DE SAGRES	1	13	103	345,06
FIGUEIRA DA FOZ	CONDOMÍNIO ALDEIA DE SAGRES	1	13	104	345,06
FILOMENA AUGUSTA CABRAL	DONA FLOR	5	22	7	176,23
FILOMENA AUGUSTA CABRAL	DONA FLOR	5	22	34	176,23
FILOMENA AUGUSTA CABRAL	DONA FLOR	4	22	35	176,23
FILOMENA AUGUSTA CABRAL	DONA FLOR	5	22	35	176,23
FILOMENA LINA	RESIDENCIAL JARDINS	7	26	233	90,74
FILOMENA LINA	RESIDENCIAL JARDINS	7	26	234	90,74
FILOMENA LINA	RESIDENCIAL JARDINS	7	26	237	90,74
FILOMENA LINA	RESIDENCIAL JARDINS	7	26	238	90,74
FILOMENA LINA	RESIDENCIAL JARDINS	7	26	239	90,74
FIRMINO SALES	CENTRO	1	1	6	517,56
FIRMINO SALES	CENTRO	1	1	7	517,56
FIRMINO SALES	CENTRO	1	1	8	646,99
FIRMINO SALES	CENTRO	1	1	9	646,99
FIRMINO SALES	CENTRO	1	23	1	414,07
FIRMINO SALES	CENTRO	1	23	2	414,07
FIRMINO SALES	CENTRO	1	23	3	414,07
FIRMINO SALES	CENTRO	1	23	4	646,99
FIRMINO SALES	CENTRO	1	23	11	414,07
FIRMINO SALES	CENTRO	1	23	12	646,99
FIRMINO SALES	CENTRO	1	23	13	646,99
FIRMINO SALES	CENTRO	2	23	13	646,99
FLORENÇA	PARQUE BELVEDERE	5	14	111	152,17
FLORENÇA	PARQUE BELVEDERE	5	14	112	152,17
FLORENÇA	VILA MARTINS	5	14	111	157,17
FLORIANÓPOLIS	JARDIM CAMPESTRE II	6	25	82	81,46
FLORIANÓPOLIS	JARDIM CAMPESTRE III	6	25	83	81,46
FLORIANÓPOLIS	JARDIM CAMPESTRE III	6	25	86	81,46
FLORIANÓPOLIS	JARDIM CAMPESTRE III	6	25	87	81,46

Logradouro	Bairro	Sector	Zona	Quadra	Valor m <sup>2</sup> p/ 2018
FLORIANOPOLIS	JARDIM CAMPESTRE III	6	25	93	81,46
FLORIANOPOLIS	JARDIM CAMPESTRE III	6	25	94	81,46
FLORIANOPOLIS	JARDIM CAMPESTRE III	6	25	102	81,46
FRANCISCA MARCELINO PEREIRA	JARDIM AMERICA	8	9	85	43,47
FRANCISCA MARCELINO PEREIRA	JARDIM AMERICA	8	9	86	52,19
FRANCISCA MARCELINO PEREIRA	JARDIM AMERICA	8	9	89	43,47
FRANCISCA MARCELINO PEREIRA	JARDIM AMERICA	8	9	90	52,19
FRANCISCA MARCELINO PEREIRA	JARDIM AMERICA	8	9	91	52,19
FRANCISCA MARCELINO PEREIRA	JARDIM AMERICA	8	9	85	44,15
FRANCISCA TEODORO DE CARVALHO	VILA PITANGUI	6	9	1	80,58
FRANCISCA TEODORO DE CARVALHO	VILA PITANGUI	6	9	2	80,58
FRANCISCA TEODORO DE CARVALHO	VILA PITANGUI	6	9	3	80,58
FRANCISCA TEODORO DE CARVALHO	VILA PITANGUI	6	9	5	80,58
FRANCISCA TEODORO DE CARVALHO	VILA PITANGUI	6	9	6	80,58
FRANCISCA TEODORO DE CARVALHO	VILA PITANGUI	6	9	7	80,58
FRANCISCA TEODORO DE CARVALHO	VILA PITANGUI	6	9	7	80,58
FRANCISCA TEODORO DE CARVALHO	VILA PITANGUI	6	9	7	80,58
FRANCISCO AFONSO VILELA	JARDIM GLORIA	5	27	22	198,70
FRANCISCO AFONSO VILELA	JARDIM GLORIA	5	27	23	198,70
FRANCISCO ANEBRADE DE CARVALHO	JARDIM GLORIA	7	27	3	132,45
FRANCISCO ANEBRADE DE CARVALHO	JARDIM GLORIA	6	27	11	132,45
FRANCISCO ANEBRADE DE CARVALHO	JARDIM GLORIA	5	27	12	132,45
FRANCISCO ANEBRADE DE CARVALHO	JARDIM GLORIA	6	27	12	132,45
FRANCISCO ANEBRADE DE CARVALHO	JARDIM GLORIA	6	27	14	130,40
FRANCISCO ANTONIO DOS SANTOS	CENTRO	5	10	8	129,38
FRANCISCO ANTONIO DOS SANTOS	FATIMA	7	13	57	43,72
FRANCISCO ANTONIO DOS SANTOS	FATIMA	7	13	75	109,27
FRANCISCO ANTONIO DOS SANTOS	INACIO VALENTIN	5	10	8	130,41
FRANCISCO ANTONIO DOS SANTOS	JARDIM VILA RICA	7	13	76	387,66
FRANCISCO ANTONIO DOS SANTOS	JARDIM VILA RICA	8	13	108	43,47
FRANCISCO ANTONIO DOS SANTOS	JARDIM VILA RICA	8	13	109	43,47
FRANCISCO ANTONIO DOS SANTOS	VILA ESTER	5	10	8	130,41
FRANCISCO ANTONIO LUCIO ALVARENGA	JARDIM GLORIA	5	27	17	132,45
FRANCISCO ANTONIO LUCIO ALVARENGA	JARDIM GLORIA	5	27	21	198,70
FRANCISCO ANTONIO LUCIO ALVARENGA	JARDIM GLORIA	5	27	22	176,60
FRANCISCO BARROS	SANTA EFIGENIA	7	16	41	97,43
FRANCISCO BARROS	SANTA EFIGENIA	8	16	42	97,43
FRANCISCO BARROS	SANTA EFIGENIA	8	16	51	79,73
FRANCISCO BARROS	SERRA VERDE	7	16	40	88,55

*[Handwritten signature]*

Logradouro	Bairro	Setor	Zona	Quadra	Valor m² p/ 2018
FRANCISCO BARROS	SERRA VERDE	7	16	41	97,43
FRANCISCO BARROS	SERRA VERDE	8	16	41	97,43
FRANCISCO BARROS	SERRA VERDE	8	16	42	97,43
FRANCISCO BARROS	SERRA VERDE	8	16	51	79,73
FRANCISCO BOTELHO DE CARVALHO	NOVA LAVRAS	6	10	14	96,80
FRANCISCO BOTELHO DE CARVALHO	NOVA LAVRAS	6	10	37	96,80
FRANCISCO BOTREL FILHO	COLINAS DA SERRA III	7	16	264	86,82
FRANCISCO BOTREL FILHO	COLINAS DA SERRA III	7	16	271	86,82
FRANCISCO BOTREL FILHO	COLINAS DA SERRA III	7	16	272	86,82
FRANCISCO CORREA DE CARVALHO	CASCALHO	5	14	1	156,50
FRANCISCO CORREA DE CARVALHO	VILA MARTINS	5	14	1	156,50
FRANCISCO CORREA DE CARVALHO	VILA MARTINS	5	14	2	156,50
FRANCISCO CORREA DE CARVALHO	VILA MARTINS	5	14	3	156,50
FRANCISCO DE ANDRADE	BELIZANDRA	5	22	8	217,41
FRANCISCO DE ANDRADE	CENTRO	2	3	2	517,56
FRANCISCO DE ANDRADE	CENTRO	1	3	3	517,56
FRANCISCO DE ANDRADE	CENTRO	2	3	3	517,56
FRANCISCO DE ANDRADE	CENTRO	5	3	3	517,56
FRANCISCO DE ANDRADE	CENTRO	1	3	7	1164,54
FRANCISCO DE ANDRADE	CENTRO	2	3	8	603,81
FRANCISCO DE ANDRADE	CENTRO	3	3	8	483,08
FRANCISCO DE ANDRADE	CENTRO	4	21	22	129,38
FRANCISCO DE ANDRADE	CENTRO	3	22	5	388,18
FRANCISCO DE ANDRADE	CENTRO	4	22	5	388,18
FRANCISCO DE ANDRADE	CENTRO	3	22	14	388,18
FRANCISCO DE ANDRADE	RETIRO	1	3	3	521,70
FRANCISCO DE ANDRADE	RETIRO	4	21	21	130,41
FRANCISCO DE ANDRADE	RETIRO	4	21	22	130,41
FRANCISCO DE ANDRADE	RETIRO	1	22	5	652,05
FRANCISCO DE PAULA	JARDIM DAS ALTEROSAS	4	11	25	111,90
FRANCISCO DE PAULA	PARQUE DOS IPES	3	11	24	110,00
FRANCISCO DE PAULA	PARQUE DOS IPES	4	11	25	110,00
FRANCISCO DE PAULA CARDOSO	JARDIM DAS ALTEROSAS	4	11	25	111,90
FRANCISCO DE PAULA CARDOSO	PARQUE DOS IPES	4	11	13	131,99
FRANCISCO DE PAULA CARDOSO	PARQUE DOS IPES	5	11	12	131,96
FRANCISCO DE PAULA CARDOSO	PARQUE DOS IPES	5	11	14	131,96
FRANCISCO DE PAULA CARDOSO	PARQUE DOS IPES	5	11	15	131,96

88

Logradouro	Bairro	Sector	Zona	Quadra	Valor m² p/ 2018
FRANCISCO DE PAULA CARDOSO	PARQUE DOS IPES	5	11	16	131,96
FRANCISCO DE PAULA CARDOSO	PARQUE DOS IPES	5	11	21	110,00
FRANCISCO DE PAULA CARDOSO	PARQUE DOS IPES	5	11	22	110,00
FRANCISCO DE PAULA CARDOSO	PARQUE DOS IPES	5	11	24	110,00
FRANCISCO DE PAULA CARDOSO	PARQUE DOS IPES	4	11	25	110,00
FRANCISCO DO CARMO JUNQUEIRA	COLINAS DA SERRA	7	16	237	86,56
FRANCISCO DO CARMO JUNQUEIRA	COLINAS DA SERRA	7	16	336	86,56
FRANCISCO EUGENIO TEIXEIRA	ANISIO ALVES DE ABREU	6	18	33	134,94
FRANCISCO EUGENIO TEIXEIRA	ANISIO ALVES DE ABREU	6	18	34	134,94
FRANCISCO EUGENIO TEIXEIRA	ANISIO ALVES DE ABREU	5	18	43	134,94
FRANCISCO EUGENIO TEIXEIRA	ANISIO ALVES DE ABREU	8	18	44	107,94
FRANCISCO EUGENIO TEIXEIRA	ANISIO ALVES DE ABREU	4	18	67	179,93
FRANCISCO EUGENIO TEIXEIRA	ANISIO ALVES DE ABREU	4	18	68	179,93
FRANCISCO EUGENIO TEIXEIRA	DOUTOR PAULO MENICUCCI	6	18	33	130,41
FRANCISCO EUGENIO TEIXEIRA	JOSE VILELA	5	18	20	175,28
FRANCISCO EUGENIO TEIXEIRA	JOSE VILELA	3	19	9	175,28
FRANCISCO EUGENIO TEIXEIRA	JOSE VILELA	5	19	9	175,28
FRANCISCO EUGENIO TEIXEIRA	JOSE VILELA	5	19	13	175,28
FRANCISCO EUGENIO TEIXEIRA	VILA CRUZEIRO DO SUL	5	18	4	130,41
FRANCISCO EUGENIO TEIXEIRA	VILA CRUZEIRO DO SUL	5	18	20	173,88
FRANCISCO EUGENIO TEIXEIRA	VILA CRUZEIRO DO SUL	5	18	21	173,88
FRANCISCO EUGENIO TEIXEIRA	VILA CRUZEIRO DO SUL	6	18	70	130,41
FRANCISCO EUGENIO TEIXEIRA	VILA VERA CRUZ	5	18	20	177,83
FRANCISCO EUGENIO TEIXEIRA	VILA VERA CRUZ	4	18	29	177,83
FRANCISCO EUGENIO TEIXEIRA	VILA VERA CRUZ	4	18	30	177,83
FRANCISCO EUGENIO TEIXEIRA	VILA VERA CRUZ	3	19	9	177,83
FRANCISCO EUGENIO TEIXEIRA	VILA VERA CRUZ	5	19	9	177,83
FRANCISCO JOSE DE LIMA	SERRA AZUL	4	20	90	154,55
FRANCISCO JOSE DE LIMA	SERRA AZUL	8	20	90	154,55
FRANCISCO JOSE DE LIMA	SERRA AZUL	4	20	92	154,55
FRANCISCO JOSE DE LIMA	SERRA AZUL	8	20	92	154,55
FRANCISCO JOSE DE LIMA	SERRA AZUL	4	20	94	154,55
FRANCISCO JOSE DE LIMA	SERRA AZUL	4	20	95	154,55
FRANCISCO JOSE DE LIMA	SERRA AZUL	4	20	96	154,55
FRANCISCO JOSE DE LIMA	SERRA AZUL	8	20	96	154,55
FRANCISCO MODESTO DE SOUZA	COSTA PINTO	6	18	79	90,59
FRANCISCO MODESTO DE SOUZA	JARDIM GLORIA	7	18	54	132,45

Logradouro	Bairro	Setor	Zona	Quadra	Valor m² p/ 2018
FRANCISCO MODESTO DE SOUZA	JARDIM GLORIA	6	18	79	110,40
FRANCISCO MODESTO DE SOUZA	JARDIM GLORIA	5	18	80	110,40
FRANCISCO MODESTO DE SOUZA	VALE DO SOL	6	16	87	86,94
FRANCISCO MODESTO DE SOUZA	VALE DO SOL	6	16	88	86,94
FRANCISCO MODESTO DE SOUZA	VALE DO SOL	6	16	91	86,94
FRANCISCO MODESTO DE SOUZA	VALE DO SOL	6	16	92	86,94
FRANCISCO MODESTO DE SOUZA	VALE DO SOL	6	16	96	86,94
FRANCISCO MODESTO DE SOUZA	VALE DO SOL	6	16	97	86,94
FRANCISCO MODESTO DE SOUZA	VALE DO SOL	6	16	101	86,94
FRANCISCO MODESTO DE SOUZA	VALE DO SOL	6	16	102	86,94
FRANCISCO MODESTO DE SOUZA	VILA GLORIA	7	18	54	128,69
FRANCISCO MODESTO DE SOUZA	VILA GLORIA	6	18	80	107,27
FRANCISCO MODESTO DE SOUZA	VILA TOSCANA	7	18	54	132,45
FRANCISCO NARCISO	FATIMA	7	13	93	87,38
FRANCISCO NARCISO	SANTA FILOMENA	7	13	40	111,17
FRANCISCO NARCISO	SANTA FILOMENA	7	13	69	111,17
FRANCISCO NARCISO	SANTA FILOMENA	7	13	74	111,17
FRANCISCO PIZZOLANTE	CENTRO	4	23	10	150,97
FRANCISCO PIZZOLANTE	CENTRO	5	23	10	150,97
FRANCISCO PIZZOLANTE	CENTRO	5	23	16	150,97
FRANCISCO PIZZOLANTE	CENTRO	5	24	1	129,38
FRANCISCO PIZZOLANTE	CENTRO	5	24	2	129,38
FRANCISCO PIZZOLANTE	CENTRO	4	16	444	217,24
FRANCISCO RAIMUNDO SOBRINHO	RESIDENCIAL BELA VISTA	7	16	129	97,39
FRANCISCO VICENTE FERREIRA	DOUTOR PAULO MENICUCCI	7	16	131	121,75
FRANCISCO VICENTE FERREIRA	DOUTOR PAULO MENICUCCI	7	16	132	121,32
FRANCISCO VICENTE FERREIRA	DOUTOR PAULO MENICUCCI	7	16	134	95,55
FRANCISCO VICENTE FERREIRA	SANTA ERIGENIA	7	16	6	124,00
FRANCISCO VICENTE FERREIRA	SANTA ERIGENIA	7	16	41	97,43
FRANCISCO VICENTE FERREIRA	SANTA ERIGENIA	7	16	48	99,19
FRANCISCO VICENTE FERREIRA	SANTA ERIGENIA	8	16	51	99,19
FRANCISCO VICENTE FERREIRA	SANTA ERIGENIA	9	16	52	99,19
FRANCISCO VICENTE FERREIRA	SANTA ERIGENIA	8	16	53	97,43
FRANCISCO VICENTE FERREIRA	SANTA ERIGENIA	8	16	54	88,55
FRANCISCO VICENTE FERREIRA	SANTA ERIGENIA	8	16	57	88,55
FRANCISCO VICENTE FERREIRA	SANTA ERIGENIA	8	16	61	88,55
FRANCISCO VICENTE FERREIRA	SANTA ERIGENIA	8	16	62	88,55

*[Handwritten signature]*

*[Handwritten mark]*

*[Handwritten mark]*

Logradouro	Bairro	Sector	Zona	Quadra	Valor m <sup>2</sup> p/ 2018
FRANCISCO VICENTE FERREIRA	SERRA VERDE	7	16	41	97,43
FRANCISCO VICENTE FERREIRA	SERRA VERDE	7	16	48	99,19
FRANCISCO VICENTE FERREIRA	SERRA VERDE	8	16	51	99,19
FRANCISCO VICENTE FERREIRA	SERRA VERDE	8	16	52	99,19
FRANCISCO VICENTE FERREIRA	SERRA VERDE	8	16	53	97,43
FRANCISCO VICENTE FERREIRA	SERRA VERDE	8	16	54	88,55
FRANCISCO VICENTE FERREIRA	SERRA VERDE	8	16	57	88,55
FRANCISCO VICENTE FERREIRA	SERRA VERDE	8	16	58	88,55
FRANCISCO VICENTE FERREIRA	SERRA VERDE	8	16	61	88,55
FRANCISCO VICENTE FERREIRA	SERRA VERDE	8	16	62	88,55
FRANCISCO VICENTE FERREIRA	SERRA VERDE	8	16	64	79,73
FRANCISCO VICENTE FERREIRA	SERRA VERDE	7	16	129	99,19
FRANCISCO XAVIER DE CARVALHO	SAO VICENTE	6	25	9	106,25
FRANCISCO XAVIER DE CARVALHO	SAO VICENTE	6	25	10	106,25
FRANCISCO XAVIER DE CARVALHO	SAO VICENTE	6	25	14	132,83
FRANCISCO XAVIER DE CARVALHO	SAO VICENTE	6	25	15	132,83
FRANCISCO XAVIER DE CARVALHO	SAO VICENTE	6	25	18	132,83
FRANCISCO XAVIER DE CARVALHO	SAO VICENTE	6	25	19	132,83
FREDERICO OZAMAN	ARTHUR BERNARDES	3	14	17	257,44
FREDERICO OZAMAN	ARTHUR BERNARDES	4	14	18	235,97
FREDERICO OZAMAN	ARTHUR BERNARDES	6	14	19	214,54
FREDERICO OZAMAN	ARTHUR BERNARDES	3	14	20	343,24
FREDERICO OZAMAN	ARTHUR BERNARDES	5	14	22	171,59
FREDERICO OZAMAN	ARTHUR BERNARDES	6	14	49	171,59
FREDERICO OZAMAN	ARTHUR BERNARDES	4	14	59	193,07
FREDERICO OZAMAN	ARTHUR BERNARDES	4	14	60	193,07
FREDERICO OZAMAN	ARTHUR BERNARDES	4	14	61	193,07
FREDERICO OZAMAN	ARTHUR BERNARDES	6	14	97	171,59
FREDERICO OZAMAN	CENTRO	3	14	17	258,81
FREDERICO OZAMAN	DOCTOR JOAO RIBEIRO	3	14	17	260,88
FREDERICO OZAMAN	DOCTOR JOAO RIBEIRO	3	14	20	347,82
FREDERICO OZAMAN	DOCTOR JOAO RIBEIRO	4	14	20	260,88
FREDERICO OZAMAN	DOCTOR JOAO RIBEIRO	4	14	21	239,11
FREDERICO OZAMAN	DOCTOR JOAO RIBEIRO	5	14	22	173,88
G	CONJUNTO HABITACIONAL CIDADE NOVA	7	7	96	63,10
G	RESIDENCIAL NOVA ERA I	6	7	52	88,86
GABRIEL BIANCHINI	VILA MATIOLEI	4	24	24	176,23

Logradouro	Bairro	Sector	Zona	Quadra	Valor m² p/ 2018
GABRIEL BIANCHINI	VILA NILTON TEIXEIRA	4	24	24	173,88
GABRIEL BIANCHINI	VILA NILTON TEIXEIRA	4	24	25	195,54
GABRIEL BIANCHINI	VILA NILTON TEIXEIRA	4	24	59	195,54
GABRIEL BIANCHINI	VILA NILTON TEIXEIRA	5	24	61	195,54
GABRIEL BIANCHINI	VILA NILTON TEIXEIRA	5	24	62	195,54
GABRIEL BIANCHINI	VILA ROSALINA	4	24	46	195,54
GABRIEL BIANCHINI	VILA ROSALINA	5	24	50	173,88
GABRIELA BOLIARI GOULART	DONA JULIETA	5	26	101	130,41
GABRIELA BOLIARI GOULART	DONA JULIETA	5	26	102	130,41
GASTAO MAIA	CENTRO	1	2	1	517,56
GASTAO MAIA	CENTRO	2	2	1	517,56
GASTAO MAIA	CENTRO	2	2	2	646,99
GASTAO MAIA	LOTEAMENTO AGYO	7	13	167	43,15
GENI DE SOUZA AMARANTE	RESIDENCIAL FONTE VERDE	7	26	193	75,22
GENI DE SOUZA AMARANTE	RESIDENCIAL FONTE VERDE	7	26	194	75,22
GENI DE SOUZA AMARANTE	RESIDENCIAL FONTE VERDE	7	26	197	75,22
GENI DE SOUZA AMARANTE	RESIDENCIAL FONTE VERDE	7	26	198	75,22
GENI DE SOUZA AMARANTE	RESIDENCIAL FONTE VERDE	7	26	205	75,22
GENI DE SOUZA AMARANTE	RESIDENCIAL FONTE VERDE	7	26	206	75,22
GERALDA RIBEIRO FONSECA	CONDOMINIO RESIDENCIAL LAVRAS PARQUE I	7	9	164	148,87
GERALDA RIBEIRO FONSECA	CONDOMINIO RESIDENCIAL LAVRAS PARQUE I	7	9	165	148,87
GERALDINA THEODORO POSSATO	ALTA VILLA LAVRAS	7	16	319	87,28
GERALDINA THEODORO POSSATO	ALTA VILLA LAVRAS	7	16	320	87,28
GERALDINA THEODORO POSSATO	ALTA VILLA LAVRAS	7	16	322	87,28
GERALDINA THEODORO POSSATO	ALTA VILLA LAVRAS	7	16	323	87,28
GERALDINA THEODORO POSSATO	ALTA VILLA LAVRAS	7	16	324	87,28
GERALDO ALCANTARA	DONA IRENE	7	9	150	38,26
GERALDO ALCANTARA	DONA IRENE	7	9	151	38,26
GERALDO ALCANTARA	DONA IRENE	7	9	152	38,26
GERALDO ALCANTARA	DONA IRENE	7	9	153	38,26
GERALDO ALCANTARA	DONA IRENE	7	9	154	38,26
GERALDO BERTOLUCCI	JARDIM ELDRADO	4	10	76	130,46
GERALDO BERTOLUCCI	JARDIM ELDRADO	4	10	77	130,41
GERALDO BERTOLUCCI	JARDIM ELDRADO	4	10	97	130,41
GERALDO BERTOLUCCI	MONTE LIBANO I	4	10	64	132,17
GERALDO BERTOLUCCI	MONTE LIBANO I	4	10	65	132,17
GERALDO BERTOLUCCI	MONTE LIBANO I	4	10	67	132,17

*M*

*R*

Logradouro	Bairro	Sector	Zona	Quadra	Valor m <sup>2</sup> p/ 2018
GERALDO BERTOLUCCI	MONTE LIBANO 1	4	10	68	192,17
GERALDO BERTOLUCCI	MONTE LIBANO 3	3	10	69	182,17
GERALDO BERTOLUCCI	MONTE LIBANO 1	3	10	70	182,17
GERALDO BERTOLUCCI	MONTE LIBANO 1	3	10	72	105,73
GERALDO BERTOLUCCI	MONTE LIBANO 2	3	10	69	130,41
GERALDO BERTOLUCCI	MONTE LIBANO 2	3	10	70	130,41
GERALDO BERTOLUCCI	MONTE LIBANO 2	3	10	71	130,41
GERALDO BERTOLUCCI	MONTE LIBANO 2	3	10	72	104,32
GERALDO BERTOLUCCI	MONTE LIBANO 2	4	10	99	130,41
GERALDO BERTOLUCCI	MONTE LIBANO 2	4	10	100	130,41
GERALDO BERTOLUCCI	MONTE LIBANO 2	4	10	101	130,41
GERALDO BERTOLUCCI	MONTE LIBANO 2	4	10	102	104,32
GERALDO BERTOLUCCI	VILA MATIOLI	4	24	24	154,23
GERALDO BERTOLUCCI	VILA MILTON TEIXEIRA	4	24	24	152,17
GERALDO BRASILEIRO DE CASTRO	RESIDENCIAL FONTE VERDE	7	26	189	75,22
GERALDO BRASILEIRO DE CASTRO	RESIDENCIAL FONTE VERDE	7	26	190	75,22
GERALDO CARLOTA DA SILVA	NOVO AGUA LIMPA	6	26	64	84,47
GERALDO CARLOTA DA SILVA	NOVO AGUA LIMPA	6	26	122	84,53
GERALDO CLEMENTE	ALVORADA	6	16	206	88,12
GERALDO CLEMENTE	ALVORADA	6	16	209	88,12
GERALDO DOS PASSOS	CONJUNTO HABITACIONAL AGUA LIMPA	6	26	81	75,27
GERALDO DOS PASSOS	CONJUNTO HABITACIONAL AGUA LIMPA	6	26	82	75,27
GERALDO FERREIRA FILHO	VILA BANDEIRANTES	8	9	53	32,53
GERALDO FERREIRA FILHO	VILA BANDEIRANTES	8	9	54	32,53
GERALDO FERREIRA FILHO	VILA BANDEIRANTES	8	9	65	26,52
GERALDO FERREIRA FILHO	VILA BANDEIRANTES	8	9	123	28,52
GERALDO MEDEIROS	JARDIM BELA VISTA	6	16	15	108,70
GERALDO MEDEIROS	JARDIM BELA VISTA	6	16	36	108,70
GERALDO MEDEIROS	JARDIM BELA VISTA	4	16	225	108,70
GERALDO MELO	ARTUR BERNARDES	5	14	13	107,27
GERALDO MELO	VILA MARTINS	5	14	13	108,70
GERALDO PEREIRA DA SILVA	JARDIM CAMPESTRE	5	25	52	88,40
GERALDO PEREIRA DA SILVA	JARDIM CAMPESTRE	5	25	48	88,40
GERALDO PEREIRA DA SILVA	JARDIM CAMPESTRE	5	25	49	88,40
GERALDO PEREIRA DA SILVA	JARDIM CAMPESTRE	5	25	51	88,40
GERALDO RIBEIRO	PARQUE ROCAINA	6	17	55	111,12
GERALDO RIBEIRO	PARQUE ROCAINA	6	17	75	133,37

Logradouro	Bairro	Sector	Zona	Quadra	Valor m <sup>2</sup> p/ 2018
GERALDO RIBEIRO	PARQUE BOCAINA	6	17	76	133,37
GERALDO RIBEIRO	PARQUE BOCAINA	6	17	77	111,17
GERALDO RIBEIRO	PARQUE BOCAINA	6	17	78	111,17
GERALDO RIBEIRO	PARQUE BOCAINA	6	17	80	111,17
GERALDO RIBEIRO	PARQUE BOCAINA	6	17	81	111,17
GERALDO RIBEIRO	PARQUE BOCAINA	6	17	82	111,17
GERALDO RIBEIRO	PARQUE BOCAINA	6	17	83	133,37
GERALDO RIBEIRO	PARQUE BOCAINA	6	17	121	88,86
GERALDO RUFINO DE OLIVEIRA	VILA CRUZEIRO DO SUL	7	18	10	108,70
GERALDO RUFINO DE OLIVEIRA	VILA CRUZEIRO DO SUL	7	18	64	108,70
GERALDO TEODORO RESENDE	BELZANDRA	6	22	8	173,88
GERALDO TEODORO RESENDE	BELZANDRA	8	22	9	173,88
GERALDO TEODORO RESENDE	BELZANDRA	8	22	12	86,94
GERALDO TEODORO RESENDE	BELZANDRA	4	22	16	86,94
GERALDO TEODORO RESENDE	BELZANDRA	6	22	31	86,94
GERALDO TEODORO RESENDE	BELZANDRA	8	22	32	86,94
GERALDO TEODORO RESENDE	BELZANDRA	8	22	33	86,94
GERALDO VICTOR PEREIRA	JARDIM CAMPESTRE	5	25	38	132,68
GERALDO VICTOR PEREIRA	JARDIM CAMPESTRE	5	25	40	132,68
GERALDO VITORINO	JARDIM AMERICA	8	9	84	52,19
GERALDO VITORINO	JARDIM AMERICA	8	9	95	52,19
GERALDO VITORINO	JARDIM DAS ACACIAS	8	9	98	43,80
GERALDO VITORINO	JARDIM AMERICA	8	9	93	52,19
GERALDO VITORINO	JARDIM AMERICA	8	9	97	43,42
GERALDO VITORINO	JARDIM AMERICA	8	9	99	43,42
GERCINA ESTER RIBEIRO DE ANDRADE	JARDIM CAMPESTRE	5	25	55	88,45
GERCINA ESTER RIBEIRO DE ANDRADE	JARDIM CAMPESTRE	5	25	58	88,45
GESSYMARA MOREIRA DE ALVARENGA PAULA	RESIDENCIAL FONTE VERDE	7	26	191	75,22
GETULIO VARGAS	CENTRO	1	1	4	1293,92
GETULIO VARGAS	CENTRO	1	1	13	775,36
GETULIO VARGAS	OURO PRETO	3	19	37	173,88
GIL DE ANDRADE BOTELHO	COLINAS DA SERRA	7	16	235	86,89
GIL DE ANDRADE BOTELHO	COLINAS DA SERRA	7	16	234	86,89
GIL DE SOUZA ANDRADE	JARDIM BELA VISTA	6	16	15	130,41
GIL DE SOUZA ANDRADE	JARDIM BELA VISTA	6	16	23	130,41
GIL DE SOUZA ANDRADE	JARDIM BELA VISTA	6	16	25	130,41
GIL DE SOUZA ANDRADE	JARDIM BELA VISTA	6	16	26	130,41

91

*[Handwritten signature]*

Logradouro	Bairro	Sector	Zona	Quadra	Valor m² p/ 2018
GIL DE SOUZA ANDRADE	JARDIM BELA VISTA	6	16	28	130,41
GIL DE SOUZA ANDRADE	JARDIM BELA VISTA	6	16	29	130,41
GIL DE SOUZA ANDRADE	JARDIM BELA VISTA	6	16	31	130,41
GIL DE SOUZA ANDRADE	JARDIM BELA VISTA	5	16	32	130,41
GIL DE SOUZA ANDRADE	JARDIM BELA VISTA	6	16	35	86,94
GIL DE SOUZA ANDRADE	JARDIM BELA VISTA	6	16	36	130,41
GIL DE SOUZA ANDRADE	JARDIM BELA VISTA	6	16	38	130,41
GIL DE SOUZA ANDRADE	JARDIM BELA VISTA	6	16	50	86,94
GILBERTO VILELA	CENTENARIO	3	3	11	264,40
GILBERTO VILELA	CENTENARIO	3	13	8	264,40
GILBERTO VILELA	CENTENARIO	3	13	10	264,40
GILVAN RODRIGUES MONTEIRO	OURO VERDE	3	19	95	154,38
GILVAN RODRIGUES MONTEIRO	OURO VERDE	3	19	92	177,05
GILVAN RODRIGUES MONTEIRO	OURO VERDE	3	19	93	177,05
GILVAN RODRIGUES MONTEIRO	OURO VERDE	3	19	94	154,38
GILVAN RODRIGUES MONTEIRO	OURO VERDE	3	19	96	154,38
GILVAN RODRIGUES MONTEIRO	OURO VERDE	3	19	156	154,38
GIOVANA APARECIDA DE ABREU	RESIDENCIAL FONTE VERDE	7	26	202	75,22
GIOVANA APARECIDA DE ABREU	RESIDENCIAL FONTE VERDE	7	26	203	75,22
GIOVANA APARECIDA DE ABREU	RESIDENCIAL FONTE VERDE	7	26	208	75,22
GIOVANA APARECIDA DE ABREU	RESIDENCIAL FONTE VERDE	7	26	209	75,22
GIOVANA APARECIDA DE ABREU	JARDIM CAMPESTRE III	6	25	103	81,46
GOIAS	FATIMA	7	16	151	122,44
GOIAS	PARQUE BOCAINA II	7	17	129	111,18
GOIAS	PEDRO SILVESTRE	7	16	146	130,72
GOIAS	PEDRO SILVESTRE	7	16	147	130,72
GOIAS	PEDRO SILVESTRE	7	16	150	124,00
GOIAS	PEDRO SILVESTRE	7	16	151	124,00
GOIAS	PORTAL DA SERRA	7	17	135	107,12
GOIAS	PORTAL DA SERRA	7	17	136	107,12
GOIAS	PORTAL DA SERRA	7	17	137	107,12
GOIAS	PORTAL DA SERRA	7	17	138	107,12
GOIAS	PORTAL DA SERRA	7	17	141	107,12
GOIAS	PORTAL DA SERRA	7	17	142	107,12
GOIAS	PORTAL DA SERRA	7	17	143	107,12
GOIAS	PORTAL DA SERRA	7	17	144	107,12
GOIAS	PORTAL DA SERRA	7	17	145	107,12

Logradouro	Bairro	Setor	Zona	Quadra	Valor m <sup>2</sup> p/ 2018
GOVERNADOR MILTON CAMPOS	CENTRO	1	1	11	345,06
GOVERNADOR MILTON CAMPOS	CENTRO	3	12	7	258,81
GOVERNADOR MILTON CAMPOS	CENTRO	3	12	16	345,06
GOVERNADOR MILTON CAMPOS	CENTRO	4	12	19	258,81
GOVERNADOR MILTON CAMPOS	VILA NILTON TEIXEIRA	1	1	11	347,82
GOVERNADOR MILTON CAMPOS	VILA SAO SEBASTIAO	3	1	11	354,26
GOVERNADOR MILTON CAMPOS	VILA SAO SEBASTIAO	3	12	7	265,71
GOVERNADOR MILTON CAMPOS	VILA SAO SEBASTIAO	3	12	15	354,26
GOVERNADOR MILTON CAMPOS	VILA SAO SEBASTIAO	3	12	16	354,26
GOVERNADOR MILTON CAMPOS	VILA SAO SEBASTIAO	3	12	17	265,71
GOVERNADOR MILTON CAMPOS	VILA SAO SEBASTIAO	4	12	19	265,71
GUADALUPE	CENTRO	1	1	6	517,56
GUADALUPE	CENTRO	1	1	7	646,99
GUADALUPE	CENTRO	1	23	1	345,06
GUADALUPE	CENTRO	1	23	11	345,06
GUADALUPE	CENTRO	1	23	19	129,38
GUADALUPE	CENTRO	1	23	25	172,50
GUILHERME NEVES	JARDIM DONA WANDA	7	9	131	86,89
GUILHERME NEVES	JARDIM DONA WANDA	7	9	132	86,89
GUILHERME NEVES	MONTE LIBANO 3	3	9	107	88,55
GUILHERME NEVES	VILA PITANGUI	7	9	26	53,72
GUILHERME NEVES	VILA PITANGUI	7	9	28	53,72
GUILHERME NEVES	VILA PITANGUI	7	9	29	58,18
GUILHERME NEVES	VILA PITANGUI	7	9	62	58,18
GUILHERME NEVES	VILA PITANGUI	7	9	170	67,15
GUILHERME NEVES	VILA PITANGUI	6	9	124	66,98
GUILHERME NEVES	VILA PITANGUI	3	11	109	89,44
GUSTAVO CARVALHO MAIA	CONDOMINIO FLAMBOYANTS	2	25	29	271,75
GUSTAVO CARVALHO MAIA	CONDOMINIO FLAMBOYANTS	2	25	32	271,75
GUSTAVO PENA	ANISIO ALVES DE ABREU	4	18	24	269,95
GUSTAVO PENA	CENTRO	4	6	1	258,81
GUSTAVO PENA	CENTRO	4	14	58	215,68
GUSTAVO PENA	CRUZEIRO DO SUL	4	18	18	259,37
GUSTAVO PENA	DOUTOR JOAO RIBEIRO	4	6	1	260,88
GUSTAVO PENA	JARDIM GLORIA	4	18	18	264,95
GUSTAVO PENA	JARDIM GLORIA	4	18	24	264,95
GUSTAVO PENA	JOSE VILELA	4	18	18	262,96

Logradouro	Bairro	Sector	Zona	Quadra	Valor m² p/ 2018
GUSTAVO PENA	PLANALTO	4	14	58	221,43
GUSTAVO PENA	VILA CRUZEIRO DO SUL	4	18	18	260,82
GUSTAVO PENA	VILA GLORIA	4	18	18	257,44
GYSEIDA CARVALHO BOTEHO	RESIDENCIAL TIPUANA #	6	17	117	110,40
GYSEIDA CARVALHO BOTEHO	RESIDENCIAL TIPUANA #	6	17	118	110,40
H	VAZ MONTEIRO	5	16	214	52,19
H	VAZ MONTEIRO	8	16	214	52,19
HEITOR BATISTA DE VASCONCELOS	JARDIM DONA WANDA	7	9	130	86,89
HEITOR BATISTA DE VASCONCELOS	JARDIM DONA WANDA	7	9	131	86,89
HEITOR BATISTA DE VASCONCELOS	JARDIM DONA WANDA	7	9	134	86,89
HEITOR BATISTA DE VASCONCELOS	JARDIM DONA WANDA	7	9	135	86,89
HEITOR BATISTA DE VASCONCELOS	VILA PITANGUI	6	9	8	60,58
HEITOR BATISTA DE VASCONCELOS	VILA PITANGUI	7	9	14	67,15
HEITOR BATISTA DE VASCONCELOS	VILA PITANGUI	7	9	15	67,15
HEITOR BATISTA DE VASCONCELOS	VILA PITANGUI	7	9	21	67,15
HEITOR BATISTA DE VASCONCELOS	VILA PITANGUI	7	9	22	67,15
HELICIO BATISTA DO CARMO	JARDIM CAMPESTRE	5	25	39	132,68
HELICIO BATISTA DO CARMO	JARDIM CAMPESTRE	5	25	40	132,68
HELICIO BATISTA DO CARMO	JARDIM CAMPESTRE	5	25	41	132,68
HELICIO BATISTA DO CARMO	JARDIM CAMPESTRE	5	25	42	132,68
HELICIO BATISTA DO CARMO	JARDIM CAMPESTRE	5	25	43	132,68
HELICIO BATISTA DO CARMO	JARDIM CAMPESTRE	5	25	73	130,54
HELICIO BATISTA DO CARMO	JARDIM GLORIA	5	25	42	132,45
HELENA MANSUR BOTEHO	RESIDENCIAL MUNDO NOVO	7	26	218	0,00
HELENA MANSUR BOTEHO	RESIDENCIAL MUNDO NOVO	7	26	219	0,06
HELENA MANSUR BOTEHO	RESIDENCIAL MUNDO NOVO	7	26	220	0,00
HELENA MANSUR BOTEHO	RESIDENCIAL MUNDO NOVO	7	26	221	0,00
HELENO BUSS	MONTE LIBANO I	6	13	21	176,23
HELENO BUSS	NOSSA SENHORA DO LIBANO	6	13	21	172,88
HELENO BUSS	NOSSA SENHORA DO LIBANO	6	13	22	173,88
HELIA DA SILVA FREIRE	JARDIM AMERICA	8	9	89	43,47
HELIA DA SILVA FREIRE	JARDIM AMERICA	8	9	90	51,19
HELIA DA SILVA FREIRE	JARDIM AMERICA	8	9	91	52,19
HELIA DA SILVA FREIRE	JARDIM AMERICA	8	9	92	43,47
HELIA DA SILVA FREIRE	JARDIM AMERICA	8	9	93	51,19
HELIA DA SILVA FREIRE	JARDIM AMERICA	8	9	94	52,19
HELIA DA SILVA FREIRE	JARDIM AMERICA	8	9	95	52,19

Handwritten signature and initials.

Logradouro	Bairro	Sector	Zona	Quadra	Valor m <sup>2</sup> p/ 2018
HELIO FRANCISCO DEL SANTO	CONJUNTO HABITACIONAL JOAO DA CRUZ BOTREL	8	19	71	34,81
HELIO FRANCISCO DEL SANTO	CONJUNTO HABITACIONAL JOAO DA CRUZ BOTREL	8	19	75	34,81
HELIO FRANCISCO DEL SANTO	CONJUNTO HABITACIONAL JOAO DA CRUZ BOTREL	8	19	77	34,81
HELIO LUCIO DO CARMO	CONJUNTO HABITACIONAL JOAO DA CRUZ BOTREL	8	19	67	34,81
HELIO LUCIO DO CARMO	CONJUNTO HABITACIONAL JOAO DA CRUZ BOTREL	8	19	82	34,75
HELIO MOREIRA PEREIRA	RESIDENCIAL MUNDO NOVO	7	26	221	69,32
HELIO MOREIRA PEREIRA	RESIDENCIAL MUNDO NOVO	7	26	222	69,32
HELIO SALLES	SANTA FILOMENA	7	13	67	111,12
HELVECIO BATISTA DO CARMO	JARDIM CAMPESTRE	5	25	39	52,91
HELVECIO BATISTA DO CARMO	JARDIM CAMPESTRE	5	25	73	110,59
HENRIQUE BRAGA	RESIDENCIAL ALPHAVILLE	3	13	154	131,74
HENRIQUE BRAGA	RESIDENCIAL ALPHAVILLE	3	13	154	131,74
HENRIQUE BRAGA	RESIDENCIAL ALPHAVILLE	3	13	155	131,74
HENRIQUE BRAGA	RESIDENCIAL ALPHAVILLE	3	13	155	131,74
HERCILIA DE OLIVEIRA LOURENÇO	PARQUE IMPERIAL	7	26	188	113,52
HERCILIA DE OLIVEIRA LOURENÇO	PARQUE IMPERIAL	7	26	187	113,52
HERCILIA MOURA SANTOS	CONJUNTO HABITACIONAL JOAO DA CRUZ BOTREL	9	19	72	34,81
HERCILIA MOURA SANTOS	CONJUNTO HABITACIONAL JOAO DA CRUZ BOTREL	8	19	73	34,81
HERCULANO PINTO DE MIRANDA	INACIO VALENTIN	2	10	6	130,46
HERCULANO PINTO DE MIRANDA	INACIO VALENTIN	5	10	6	130,43
HERCULANO PINTO DE MIRANDA	INACIO VALENTIN	2	10	7	130,46
HERCULANO PINTO DE MIRANDA	INACIO VALENTIN	5	10	7	130,41
HERCULANO PINTO DE MIRANDA	INACIO VALENTIN	7	10	7	130,41
HERCULANO PINTO DE MIRANDA	JARDIM VILA RICA	7	13	116	34,75
HERCULANO PINTO DE MIRANDA	JARDIM VILA RICA	7	13	116	43,47
HERCULANO PINTO DE MIRANDA	JARDIM VILA RICA	7	13	117	43,47
HERCULANO PINTO DE MIRANDA	JARDIM VILA RICA	7	13	117	34,75
HERCULANO PINTO DE MIRANDA	NOVA LAVRAS	5	10	7	131,96
HERMOGENES RIBEIRO DA FONSECA	ACUENTA SOL	8	8	41	65,23
HERMOGENES RIBEIRO DA FONSECA	LAVRINHAS	4	8	26	67,55
HERMOGENES RIBEIRO DA FONSECA	LAVRINHAS	7	8	26	67,55
HERMOGENES RIBEIRO DA FONSECA	LAVRINHAS	7	8	28	67,55
HERMOGENES RIBEIRO DA FONSECA	LAVRINHAS	6	8	34	67,55
HERMOGENES RIBEIRO DA FONSECA	LAVRINHAS	6	8	35	59,09
HERMOGENES RIBEIRO DA FONSECA	LAVRINHAS	8	8	41	50,67
HERNANI DA COSTA RIBEIRO	RESIDENCIAL MUNDO NOVO	7	26	218	69,32
HONORIA MARIA DA CONCEICAO	DONA FLOR	5	22	7	134,23

Handwritten signature or initials at the top right of the page.

Handwritten signature or initials on the right side of the page.

Logradouro	Bairro	Sector	Zona	Quadra	Valor m² p/ 2018
HONORIA MARIA DA CONCEICAO	DONA FLOR	5	22	34	110,17
HORACIO DE CARVALHO	CENTRO	2	12	3	301,93
HORACIO DE CARVALHO	CENTRO	2	12	4	301,93
HORACIO DE CARVALHO	CENTRO	2	13	98	301,93
HORACIO DE CARVALHO	NOSSA SENHORA APARECIDA	2	13	98	309,10
HORACIO DE CARVALHO	NOSSA SENHORA DE LOURDES	2	13	98	309,10
HORACIO DE CARVALHO	NOSSA SENHORA DO UBANO	2	13	98	304,35
HORACIO MESQUITA	SERRA AZUL	4	20	91	154,55
HORACIO MESQUITA	SERRA AZUL	4	20	93	154,55
HORACIO MESQUITA	SERRA AZUL	8	20	93	154,55
HUMBERTO CORSINI GATTINI	JARDIM RIO BONITO	7	16	351	83,46
HUMBERTO CORSINI GATTINI	JARDIM RIO BONITO	7	16	351	83,46
HUMBERTO DE RESENDE	LAVRINHAS	6	8	19	83,46
HUMBERTO DE RESENDE	LAVRINHAS	6	8	21	76,01
HUMBERTO DE RESENDE	LAVRINHAS	6	8	22	76,01
HUMBERTO DE RESENDE	LAVRINHAS	6	8	23	63,34
HUMBERTO DE RESENDE	LAVRINHAS	6	8	23	76,01
HUMBERTO DE RESENDE	LAVRINHAS	6	8	29	76,01
HUMBERTO DE RESENDE	LAVRINHAS	6	8	40	63,34
HUMBERTO DE RESENDE	LAVRINHAS	6	8	43	63,34
HUMBERTO DE RESENDE	LAVRINHAS	6	8	74	67,55
HUMBERTO PITTA DE ANDRADE	ARTHUR BERNARDES	5	14	13	154,44
HUMBERTO PITTA DE ANDRADE	CASCALHO	5	14	31	173,88
HUMBERTO PITTA DE ANDRADE	CASCALHO	5	14	32	173,88
HUMBERTO PITTA DE ANDRADE	CASCALHO	5	14	23	173,88
HUMBERTO PITTA DE ANDRADE	CASCALHO	5	14	23	173,88
HUMBERTO PITTA DE ANDRADE	CASCALHO	5	14	99	173,88
HUMBERTO PITTA DE ANDRADE	CASCALHO	5	14	101	173,88
HUMBERTO PITTA DE ANDRADE	CASCALHO	6	14	101	173,94
HUMBERTO PITTA DE ANDRADE	VILA MARTINS	5	14	13	156,50
IBRAN SILVA	RESIDENCIAL FONTE VERDE	7	26	195	75,22
IBRAN SILVA	RESIDENCIAL FONTE VERDE	7	26	196	75,22
IBRAN SILVA	RESIDENCIAL FONTE VERDE	7	26	199	75,22
IBRAN SILVA	RESIDENCIAL FONTE VERDE	7	26	200	75,22
IGLAIR GERALDO MENDONCA	NOVO AGUA LIMPA 2	6	26	90	76,00
INDEPENDENCIA	CENTRO	6	23	17	129,38
INDEPENDENCIA	CENTRO	7	23	20	129,38
INTERACT CLUBE DE LAVRAS	JARDIM EUROPA	5	8	77	86,94
INTERACT CLUBE DE LAVRAS	JARDIM EUROPA	6	8	88	86,94

Logradouro	Bairro	Setor	Zona	Quadra	Valor m <sup>2</sup> p/ 2018
INTERACT CLUBE DE LAVRAS	VILA MARIANA	5	8	77	88,55
IRACELES MEDEIROS	JARDIM DONA WANDA	7	9	129	86,89
IRACELES MEDEIROS	JARDIM DONA WANDA	7	9	130	86,89
IRACELES MEDEIROS	JARDIM DONA WANDA	7	9	133	86,89
IRACELES MEDEIROS	JARDIM DONA WANDA	7	9	134	86,89
IRACELES MEDEIROS	VILA PITANGUI	6	9	7	80,58
IRACELES MEDEIROS	VILA PITANGUI	6	9	8	80,58
IRACELES MEDEIROS	VILA PITANGUI	6	9	13	67,15
IRACELES MEDEIROS	VILA PITANGUI	6	9	14	67,15
IRACELES MEDEIROS	VILA PITANGUI	7	9	14	67,15
IRACELES MEDEIROS	VILA PITANGUI	6	9	20	67,15
IRACELES MEDEIROS	VILA PITANGUI	6	9	21	67,15
IRACELES MEDEIROS	VILA PITANGUI	7	9	21	67,15
IRACI MOURA SANTOS	CONJUNTO HABITACIONAL JOAO DA CRUZ BOTREL	8	19	70	34,75
IRACI MOURA SANTOS	CONJUNTO HABITACIONAL JOAO DA CRUZ BOTREL	8	19	71	34,75
IRACIDES DE OLIVEIRA	JARDIM RIO BONITO	7	16	349	83,46
IRACIDES DE OLIVEIRA	JARDIM RIO BONITO	7	16	351	83,46
IRACIDES DE OLIVEIRA	JARDIM RIO BONITO	7	16	352	83,46
IRMA GENESIA	JARDIM DAS MAGNOLIAS	5	16	141	89,50
IRMA GENESIA	JARDIM DAS MAGNOLIAS	8	16	141	88,47
IRMA GENESIA	JARDIM DAS MAGNOLIAS	5	16	142	88,47
IRMA GENESIA	JARDIM DAS MAGNOLIAS	5	16	143	88,47
IRMA GENESIA	JARDIM DAS MAGNOLIAS	5	16	144	88,47
IRMA NAVES	CONJUNTO HABITACIONAL JOAO DA CRUZ BOTREL	8	19	80	34,91
IRMA NAVES	CONJUNTO HABITACIONAL JOAO DA CRUZ BOTREL	8	19	81	34,81
IRMA TARCISIA	CENTRO	5	16	138	94,90
IRMA TARCISIA	JARDIM DAS MAGNOLIAS	5	16	137	98,47
IRMA TARCISIA	JARDIM DAS MAGNOLIAS	6	16	137	98,47
IRMA TARCISIA	JARDIM DAS MAGNOLIAS	5	16	138	98,47
IRMA TARCISIA	JARDIM DAS MAGNOLIAS	5	16	139	98,47
IRMA TARCISIA	JARDIM DAS MAGNOLIAS	5	16	140	98,47
IRMA TARCISIA	JARDIM DAS MAGNOLIAS	5	16	142	98,47
IRMA TARCISIA	JARDIM DAS MAGNOLIAS	5	16	143	98,47
IRMA TARCISIA	JARDIM DAS MAGNOLIAS	5	16	144	98,47
IRMAO LUIZ CROEMBROK	CENTENARIO	3	13	17	220,34
IRMAO LUIZ CROEMBROK	MONTE LIBANO 1	3	13	22	176,23
IRMAO LUIZ CROEMBROK	NOSSA SENHORA APARECIDA	3	13	17	220,80

Handwritten mark resembling a stylized 'H' or 'A'.

Handwritten signature or initials.

Logradouro	Bairro	Sector	Zona	Quadra	Valor m <sup>2</sup> p/ 2018
IRMAO LUIZ CROEMBROK	NOSSA SENHORA APARECIDA	3	13	18	220,80
IRMAO LUIZ CROEMBROK	NOSSA SENHORA APARECIDA	3	13	20	154,55
IRMAO LUIZ CROEMBROK	NOSSA SENHORA APARECIDA	3	13	23	176,60
IRMAO LUIZ CROEMBROK	NOSSA SENHORA APARECIDA	3	13	24	176,60
IRMAO LUIZ CROEMBROK	NOSSA SENHORA DO LIBANO	3	13	17	217,41
IRMAO LUIZ CROEMBROK	NOSSA SENHORA DO LIBANO	3	13	18	217,41
IRMAO LUIZ CROEMBROK	NOSSA SENHORA DO LIBANO	3	13	20	152,17
IRMAO LUIZ CROEMBROK	NOSSA SENHORA DO LIBANO	3	13	21	173,88
IRMAO LUIZ CROEMBROK	NOSSA SENHORA DO LIBANO	3	13	22	173,88
IRMAO LUIZ CROEMBROK	NOSSA SENHORA DO LIBANO	3	13	23	173,88
IRMAO LUIZ CROEMBROK	NOSSA SENHORA DO LIBANO	3	13	24	173,88
IRMAO LUIZ CROEMBROK	NOSSA SENHORA DO LIBANO	3	13	30	260,88
ISAAC MAXIMO	DONA JULIETA	5	26	107	260,77
ISAAC MAXIMO	VILA JOAQUIM SALES	7	26	1	156,65
ISAAC MAXIMO	VILA JOAQUIM SALES	6	26	2	134,25
ISAAC MAXIMO	VILA JOAQUIM SALES	7	26	2	156,65
ISAAC MAXIMO	VILA JOAQUIM SALES	6	26	8	134,25
ISAAC MAXIMO	VILA JOAQUIM SALES	7	26	10	134,25
ISAAC MAXIMO	VILA JOAQUIM SALES	6	26	13	134,25
ISAAC MAXIMO	VILA JOAQUIM SALES	6	26	18	134,25
ISAAC MAXIMO	VILA JOAQUIM SALES	6	26	19	134,25
ISAAC MAXIMO	VILA JOAQUIM SALES	7	26	20	134,25
ISAAC MAXIMO	VILA JOAQUIM SALES	7	26	21	111,90
ISAAC MAXIMO	VILA JOAQUIM SALES	7	26	23	89,50
ISAAC MAXIMO	VILA JOAQUIM SALES	7	26	25	111,90
ISAAC MAXIMO	VILA JOAQUIM SALES	7	26	26	111,90
ISAAC MAXIMO	VILA JOAQUIM SALES	7	26	27	89,50
ISAAC MAXIMO	VILA JOAQUIM SALES	7	26	28	89,50
IZABEL POMARICO	SANTA CRUZ	6	16	477	71,73
ISAAS GOMES DE OLIVEIRA	JOSE MOURA DO AMARAL	4	24	32	195,54
ISAAS GOMES DE OLIVEIRA	JOSE MOURA DO AMARAL	4	24	33	195,54
ISAAS GOMES DE OLIVEIRA	JOSE MOURA DO AMARAL	3	24	34	195,54
ISAAS GOMES DE OLIVEIRA	JOSE MOURA DO AMARAL	4	24	34	195,54
ISAAS GOMES DE OLIVEIRA	JOSE MOURA DO AMARAL	4	24	39	217,41
ISAAS GOMES DE OLIVEIRA	JOSE MOURA DO AMARAL	4	24	40	217,41
ISAAS GOMES DE OLIVEIRA	JOSE MOURA DO AMARAL	4	24	41	217,41
ISAAS GOMES DE OLIVEIRA	JOSE MOURA DO AMARAL	4	24	42	217,41

*[Handwritten signature]*

Logradouro	Bairro	Setor	Zona	Quadra	Valor m² p/ 2018
ISMAEL ALVES	COLINAS DA SERRA III	7	16	271	86,82
ISMAEL DE OLIVEIRA	RESIDENCIAL TIPIJANA	6	17	110	110,40
ISMAEL DE OLIVEIRA	RESIDENCIAL TIPIJANA	6	17	111	110,40
ISMAEL TEIXEIRA DA SILVA	RESIDENCIAL NOVA ERA I	6	7	56	88,92
IVAL DE SOUZA ARANTES	CONJ. HABITACIONAL ALTO DOS IPES	7	7	92	63,15
IVAL DE SOUZA ARANTES	CONJ. HABITACIONAL ALTO DOS IPES	7	7	93	63,15
IVAN RIBEIRO PEDROSO	RESIDENCIAL TIPIJANA II	6	17	114	110,40
IVAN RIBEIRO PEDROSO	RESIDENCIAL TIPIJANA II	6	17	115	110,40
IVETTE AVAYOU FERNANDES	VILA ESTER	6	10	21	86,94
IVETTE AVAYOU FERNANDES	VILA ESTER	6	10	34	86,94
IVO OLIVEIRA DO NASCIMENTO	JARDIM DAS ALTEROSAS	7	9	34	49,21
IVO OLIVEIRA DO NASCIMENTO	JARDIM DAS ALTEROSAS	8	9	39	49,21
IVO OLIVEIRA DO NASCIMENTO	JARDIM DAS ALTEROSAS	8	9	40	40,29
IVO OLIVEIRA DO NASCIMENTO	JARDIM DAS ALTEROSAS	8	9	41	40,29
IVO OLIVEIRA DO NASCIMENTO	JARDIM DAS ALTEROSAS	8	9	42	40,29
IVO OLIVEIRA DO NASCIMENTO	JARDIM DAS ALTEROSAS	8	9	43	40,29
IVO OLIVEIRA DO NASCIMENTO	JARDIM DAS ALTEROSAS	8	9	44	40,29
IVO OLIVEIRA DO NASCIMENTO	JARDIM DAS ALTEROSAS	8	9	49	40,29
IVO OLIVEIRA DO NASCIMENTO	JARDIM DAS ALTEROSAS	8	9	50	49,21
IVO OLIVEIRA DO NASCIMENTO	JARDIM DAS ALTEROSAS	8	9	67	44,75
IZA MENDES	ANISIO ALVES DE ABREU	5	18	44	134,94
IZA MENDES	ANISIO ALVES DE ABREU	5	18	45	134,94
IZA MENDES	ANISIO ALVES DE ABREU	5	16	54	134,94
IZA MENDES	COSTA PINTO	5	18	54	108,68
IZA MENDES	JOSE VILELA	5	18	54	131,46
IZA MENDES	VILA GLORIA	5	18	54	126,69
IZA MENDES	RESIDENCIAL JUDITH CANGIDO ANDRADE	7	7	191	76,00
JACINTO SCORZA	NOVA LAVRAS	6	10	10	96,80
JACINTO SCORZA	NOVA LAVRAS	6	10	11	96,80
JACINTO SCORZA	NOVA LAVRAS	6	10	12	96,80
JACINTO SCORZA	NOVA LAVRAS	6	10	13	110,00
JACINTO SCORZA	NOVA LAVRAS	5	10	14	96,80
JACINTO SCORZA	NOVA LAVRAS	5	10	15	96,80
JACINTO SCORZA	NOVA LAVRAS	6	10	16	96,80
JACINTO SCORZA	NOVA LAVRAS	5	10	17	110,00
JACINTO SCORZA	NOVA LAVRAS	6	10	17	110,00
JACINTO SCORZA	NOVA LAVRAS	5	10	37	96,80

*[Handwritten signature]*



Logradouro	Bairro	Setor	Zona	Quadra	Valor m² p/ 2018
JAIR GUARACY	CENTENARIO	5	13	101	105,73
JAIR GUARACY	NOSSA SENHORA APARECIDA	2	13	15	211,95
JAIR GUARACY	NOSSA SENHORA DO LIBANO	2	13	15	208,69
JAIR GUARACY	RESIDENCIAL ALPHAVILLE	3	13	157	131,80
JAIR MARCIANO RIBEIRO	MORADA DO SOL III	7	26	246	123,50
JAIR MARCIANO RIBEIRO	MORADA DO SOL III	7	26	247	123,50
JAIRO DE LIMA	CONJUNTO HABITACIONAL JULIO SIDNEY PINTO	6	7	31	78,28
JAIRO DE LIMA	CONJUNTO HABITACIONAL JULIO SIDNEY PINTO	6	7	32	78,28
JAIRO DE LIMA	CONJUNTO HABITACIONAL JULIO SIDNEY PINTO	6	7	33	78,28
JAIRO DE LIMA	CONJUNTO HABITACIONAL JULIO SIDNEY PINTO	6	7	34	78,28
JAIRO DE LIMA	CONJUNTO HABITACIONAL JULIO SIDNEY PINTO	6	7	35	78,28
JANIO QUADROS	CENTRO	5	21	1	194,09
JANIO QUADROS	JARDIM SAO PAULO	4	21	12	198,70
JANIO QUADROS	JARDIM SAO PAULO	4	21	13	220,80
JANIO QUADROS	JARDIM SAO PAULO	4	21	28	176,60
JANIO QUADROS	JARDIM SAO PAULO	4	21	29	176,60
JANIO QUADROS	JARDIM SAO PAULO	5	21	39	176,60
JANIO QUADROS	RETIRO	5	21	1	195,64
JANIO QUADROS	RETIRO	4	21	10	195,64
JANIO QUADROS	RETIRO	5	21	11	217,41
JANIO QUADROS	RETIRO	4	21	12	195,64
JANIO QUADROS	RETIRO	5	21	14	195,64
JANIO QUADROS	RETIRO	4	21	15	195,64
JANIO QUADROS	RETIRO	5	21	15	195,64
JANIO QUADROS	RETIRO	3	21	16	217,41
JANIO QUADROS	RETIRO	4	21	16	217,41
JANIO QUADROS	VILA SANTA TEREZINHA	5	21	20	195,64
JANIO QUADROS	VILA SANTA TEREZINHA	5	21	38	130,41
JEREMIAS ANTONIO DE MESQUITA	JARDIM KLINTIANA	6	28	70	57,56
JEREMIAS ANTONIO DE MESQUITA	JARDIM KLINTIANA	6	28	71	70,85
JESUS VILHENA REIS	SAO VICENTE	7	25	3	110,72
JESUS VILHENA REIS	SAO VICENTE	6	25	4	110,72
JESUS VILHENA REIS	SAO VICENTE	7	25	4	110,72
JOANA MACULAN CORREA	JARDIM ITALIA	7	16	330	87,37
JOANA MACULAN CORREA	JARDIM ITALIA	7	16	331	87,37
JOANA MACULAN CORREA	JARDIM ITALIA	7	16	332	87,37
JOANA MACULAN CORREA	JARDIM ITALIA	7	16	333	87,37

*[Handwritten signature]*

Logradouro	Bairro	Sector	Zona	Quadra	Valor m <sup>2</sup> p/ 2018
JOANA MACULIAN CORREA	JARDIM ITALIA	7	16	324	87,37
JOANA MACULIAN CORREA	JARDIM ITALIA	7	16	336	87,37
JOANA MACULIAN CORREA	JARDIM ITALIA	6	16	275	89,66
JOAO ALVES DA SILVA	CONJUNTO HABITACIONAL AGUA LIMPA	6	26	63	83,54
JOAO ALVES DA SILVA	CONJUNTO HABITACIONAL AGUA LIMPA	6	26	64	83,54
JOAO ALVES DA SILVA	CONJUNTO HABITACIONAL AGUA LIMPA	6	26	67	83,54
JOAO ALVES DA SILVA	CONJUNTO HABITACIONAL AGUA LIMPA	6	26	68	83,54
JOAO ALVES DE MESQUITA	CENTRO	6	29	9	107,84
JOAO ALVES DE MESQUITA	CENTRO	6	29	16	107,84
JOAO ALVES DE MESQUITA	VILA SAO FRANCISCO	6	29	9	110,72
JOAO ALVES DE MESQUITA	VILA SAO FRANCISCO	6	29	16	110,72
JOAO ALVES DE OLIVEIRA - SR. ZICO	CAMINHOS DA SERRA	7	17	161	111,18
JOAO ALVES DE OLIVEIRA - SR. ZICO	CAMINHOS DA SERRA	7	17	162	111,18
JOAO ARBEX	CENTRO	1	2	14	345,06
JOAO AURELIANO	ALVORADA	6	16	207	88,06
JOAO AURELIANO	ALVORADA	6	16	208	88,06
JOAO AURELIANO	CENTENARIO	3	13	1	176,23
JOAO AURELIANO	CENTENARIO	4	13	1	176,23
JOAO AURELIANO	CENTENARIO	3	13	4	242,34
JOAO AURELIANO	CENTENARIO	4	13	4	242,34
JOAO AURELIANO	CENTENARIO	5	13	4	242,34
JOAO AURELIANO	CENTENARIO	3	13	5	264,40
JOAO AURELIANO	CENTENARIO	3	13	7	352,52
JOAO AURELIANO	CENTENARIO	3	13	8	264,40
JOAO AURELIANO	CENTENARIO	3	13	9	264,40
JOAO AURELIANO	CENTENARIO	3	13	14	352,52
JOAO AURELIANO	CENTENARIO	2	13	15	352,52
JOAO AURELIANO	CENTENARIO	3	13	15	352,52
JOAO AURELIANO	CENTENARIO	3	13	83	176,23
JOAO AURELIANO	CENTENARIO	3	13	96	198,29
JOAO AURELIANO	CENTENARIO	3	13	100	198,29
JOAO AURELIANO	CENTENARIO	5	13	100	198,29
JOAO AURELIANO	NOSSA SENHORA DO LIBANO	3	13	14	347,82
JOAO AURELIANO COSTA	ALTA VILLA LAVRAS	7	16	316	87,28
JOAO AURELIANO COSTA	ALTA VILLA LAVRAS	7	16	317	87,28
JOAO AURELIANO COSTA	ALTA VILLA LAVRAS	7	16	324	87,28
JOAO AURELIANO COSTA	ALTA VILLA LAVRAS	7	16	325	87,28

201

Logradouro	Bairro	Sector	Zona	Quadra	Valor m² p/ 2018
JOAO AURELIANO COSTA	ALTA VILLA LAVRAS	7	16	328	87,28
JOAO BATISTA CLEMENTE	ALVORADA	6	16	207	88,12
JOAO BATISTA CLEMENTE	ALVORADA	6	16	208	88,12
JOAO BATISTA DE ABREU	SANTA EFIGENIA	8	16	65	79,73
JOAO BATISTA DE ABREU	SANTA EFIGENIA	8	16	66	79,73
JOAO BATISTA DE ABREU	SERRA VERDE	8	16	63	79,85
JOAO BATISTA DE ABREU	SERRA VERDE	8	16	64	79,73
JOAO BATISTA DE ABREU	SERRA VERDE	8	16	65	79,73
JOAO BATISTA DE ABREU	SERRA VERDE	8	16	66	79,73
JOAO BATISTA DE ABREU	SERRA VERDE	6	16	127	79,73
JOAO BATISTA DE ABREU	SERRA VERDE	6	16	221	88,50
JOAO BATISTA DE ABREU	SERRA VERDE	7	16	222	79,82
JOAO BATISTA DE ABREU	SERRA VERDE	7	16	464	79,61
JOAO BATISTA DE ABREU	SERRA VERDE	7	16	465	79,62
JOAO BATISTA DE MAGALHAES	RESIDENCIAL NOVA ERA I	6	7	57	88,92
JOAO BATISTA DE MAGALHAES	RESIDENCIAL NOVA ERA I	6	7	54	88,58
JOAO BATISTA DE MAGALHAES	RESIDENCIAL NOVA ERA I	6	7	56	88,92
JOAO BATISTA DE REZENDE	CONJUNTO HABITACIONAL AGUA LIMPA	6	26	78	62,72
JOAO BATISTA DE REZENDE	CONJUNTO HABITACIONAL AGUA LIMPA	6	26	79	62,72
JOAO BATISTA DO NASCIMENTO	JOSE MOURA DO AMARAL	4	24	36	152,17
JOAO BATISTA DO NASCIMENTO	VILA NILTON TEIXEIRA	5	24	6	152,17
JOAO BATISTA DO NASCIMENTO	VILA NILTON TEIXEIRA	5	24	7	152,17
JOAO BATISTA DO NASCIMENTO	VILA NILTON TEIXEIRA	5	24	9	152,17
JOAO BATISTA DO NASCIMENTO	VILA NILTON TEIXEIRA	5	24	13	130,41
JOAO BATISTA DO NASCIMENTO	VILA NILTON TEIXEIRA	5	24	19	217,41
JOAO BATISTA DO NASCIMENTO	VILA NILTON TEIXEIRA	5	24	26	173,88
JOAO BATISTA DO NASCIMENTO	VILA NILTON TEIXEIRA	4	24	36	152,17
JOAO BATISTA DO NASCIMENTO	VILA NILTON TEIXEIRA	5	24	61	173,88
JOAO BATISTA GATTINI	JARDIM DAS ACACIAS	3	24	73	131,57
JOAO BATISTA GATTINI	JARDIM DAS ACACIAS	3	24	74	131,57
JOAO BATISTA HERMETO	CENTRO	2	19	1	258,81
JOAO BATISTA HERMETO	CENTRO	4	19	1	258,81
JOAO BATISTA HERMETO	CENTRO	2	19	2	258,81
JOAO BATISTA HERMETO	CENTRO	5	19	2	258,81
JOAO BATISTA HERMETO	CENTRO	3	19	3	215,68
JOAO BATISTA HERMETO	CENTRO	3	19	5	215,68
JOAO BATISTA HERMETO	JOSE VILELA	5	18	20	175,48

Logradouro	Bairro	Sector	Zona	Quadra	Valor m <sup>2</sup> p/ 2018
JOAO BATISTA HERMETO	JOSE VILELA	4	19	5	219,16
JOAO BATISTA HERMETO	JOSE VILELA	5	19	5	219,16
JOAO BATISTA HERMETO	JOSE VILELA	5	19	6	197,22
JOAO BATISTA HERMETO	JOSE VILELA	5	19	7	197,22
JOAO BATISTA HERMETO	JOSE VILELA	5	19	8	197,22
JOAO BATISTA HERMETO	JOSE VILELA	5	19	9	175,28
JOAO BATISTA HERMETO	JOSE VILELA	5	19	10	197,22
JOAO BATISTA HERMETO	JOSE VILELA	5	19	11	197,22
JOAO BATISTA HERMETO	JOSE VILELA	5	19	12	197,22
JOAO BATISTA HERMETO	JOSE VILELA	5	19	13	175,28
JOAO BATISTA HERMETO	JOSE VILELA	5	18	20	173,88
JOAO BATISTA HERMETO	VILA CRUZEIRO DO SUL	5	18	21	173,88
JOAO BATISTA HERMETO	VILA CRUZEIRO DO SUL	5	18	20	177,83
JOAO BATISTA HERMETO	VILA VERA CRUZ	5	19	8	200,09
JOAO BATISTA HERMETO	VILA VERA CRUZ	5	19	9	177,83
JOAO BATISTA MAGALHAES	RESIDENCIAL NOVA ERA I	6	7	54	88,92
JOAO BATISTA MAGALHAES	RESIDENCIAL NOVA ERA I	6	7	56	88,92
JOAO BATISTA MAGALHAES	RESIDENCIAL NOVA ERA I	6	7	57	88,92
JOAO BATISTA MAGALHAES	RESIDENCIAL NOVA ERA I	6	7	58	88,92
JOAO BERNARDINO	RESIDENCIAL SANTANA 01	7	16	253	86,82
JOAO BOTREL	VILA VERA CRUZ	5	18	2	160,06
JOAO BOTREL	VILA VERA CRUZ	5	18	7	160,06
JOAO CAETANO NETO	RESIDENCIAL BELA VISTA	4	16	444	217,24
JOAO CAETANO NETO	RESIDENCIAL BELA VISTA	4	16	445	217,24
JOAO CAMILO PEDROSO	PRESIDENTE KENNEDY	5	13	35	192,45
JOAO CRISOSTOMO PEDROSO	CENTRO	4	5	1	215,52
JOAO CRISOSTOMO PEDROSO	CENTRO	6	29	9	215,68
JOAO CRISOSTOMO PEDROSO	CENTRO	6	29	10	129,38
JOAO CRISOSTOMO PEDROSO	VILA SAO FRANCISCO	6	29	7	110,72
JOAO CRISOSTOMO PEDROSO	VILA SAO FRANCISCO	6	29	9	221,43
JOAO CRISOSTOMO PEDROSO	VILA SAO FRANCISCO	5	29	10	192,77
JOAO CRISOSTOMO PEDROSO	VILA SAO FRANCISCO	6	29	10	192,83
JOAO CRISOSTOMO PEDROSO	VILA SAO FRANCISCO	6	29	11	192,83
JOAO CRISOSTOMO PEDROSO	VILA SAO FRANCISCO	5	29	14	132,77
JOAO CRISOSTOMO PEDROSO	VILA SAO FRANCISCO	6	29	14	110,72
JOAO CRISOSTOMO PEDROSO	VILA SAO FRANCISCO	6	29	15	110,72
JOAO DE ABREU	VALE DO SOL	6	16	82	86,94
JOAO DE ABREU	VALE DO SOL	6	16	83	86,94

*[Handwritten signature]*

Legradouro	Bairro	Setor	Zona	Quadra	Valor m² p/ 2018
JOAO DE ABREU	VALE DO SOL	6	16	85	86,94
JOAO DE ABREU	VALE DO SOL	6	16	86	86,94
JOAO DE ABREU	VALE DO SOL	6	16	89	86,94
JOAO DE ABREU	VALE DO SOL	6	16	90	86,94
JOAO DE ABREU	VALE DO SOL	6	16	94	86,94
JOAO DE ABREU	VALE DO SOL	6	16	95	86,94
JOAO DE ABREU	VALE DO SOL	6	16	99	86,94
JOAO DE ABREU	VALE DO SOL	6	16	100	86,94
JOAO DE ABREU	VALE DO SOL	6	16	104	86,94
JOAO DE ABREU	VALE DO SOL	6	16	105	86,94
JOAO DE ABREU	VALE DO SOL	6	16	109	78,28
JOAO DE ABREU	VALE DO SOL	6	16	110	78,28
JOAO DE ABREU	VALE DO SOL	6	16	112	78,28
JOAO DE ABREU	VALE DO SOL	6	16	113	78,28
JOAO GONCALVES GODINHO	JARDIM EUROPA	7	8	14	78,28
JOAO GONCALVES GODINHO	JARDIM EUROPA	6	8	15	65,23
JOAO GONCALVES GODINHO	JARDIM EUROPA	6	8	68	78,28
JOAO GONCALVES GODINHO	JARDIM EUROPA	7	8	69	78,28
JOAO GONCALVES GODINHO	JARDIM EUROPA	6	8	79	78,28
JOAO GONCALVES GODINHO	JARDIM EUROPA	6	8	92	86,94
JOAO GONCALVES GODINHO	LAVRINHAS	7	8	14	76,01
JOAO GONCALVES GODINHO	LAVRINHAS	6	8	16	63,34
JOAO GONCALVES GODINHO	LAVRINHAS	6	8	45	76,01
JOAO GONCALVES GODINHO	LAVRINHAS	6	8	79	76,01
JOAO GONCALVES GODINHO	NOSSA SENHORA DE LOURDES	7	8	14	79,50
JOAO GONCALVES GODINHO	NOSSA SENHORA DE LOURDES	7	8	15	79,50
JOAO GONCALVES GODINHO	NOSSA SENHORA DE LOURDES	6	8	16	66,25
JOAO GONCALVES GODINHO	NOSSA SENHORA DE LOURDES	6	8	45	79,50
JOAO GONCALVES GODINHO	NOSSA SENHORA DE LOURDES	7	8	87	70,65
JOAO GONCALVES GODINHO	VILA MENICUCCI	7	8	14	80,83
JOAO GONCALVES GODINHO	VILA PARASO	6	8	16	65,23
JOAO HENRIQUE DA SILVA	CAMINHOS DA SERRA	7	17	160	111,18
JOAO HENRIQUE DA SILVA	CAMINHOS DA SERRA	7	17	161	111,18
JOAO JOSE PARRAGA	SANTA EFIGENIA	7	16	11	88,55
JOAO JOSE PARRAGA	SANTA EFIGENIA	7	16	41	97,43
JOAO JOSE PARRAGA	SANTA EFIGENIA	8	16	42	97,43
JOAO JOSE PARRAGA	SANTA EFIGENIA	7	16	48	88,55

8

*[Handwritten signature]*

*[Handwritten signature]*

Logradouro	Bairro	Sator	Zona	Quadra	Valor m <sup>2</sup> p/ 2018
JOAO JOSE PARRAGA	SANTA EUGENIA	8	16	48	88,55
JOAO JOSE PARRAGA	SANTA EUGENIA	8	16	54	97,43
JOAO JOSE PARRAGA	SANTA EUGENIA	8	16	59	88,55
JOAO JOSE PARRAGA	SERRA VERDE	7	16	41	97,43
JOAO JOSE PARRAGA	SERRA VERDE	8	16	42	97,43
JOAO JOSE PARRAGA	SERRA VERDE	7	16	48	88,55
JOAO JOSE PARRAGA	SERRA VERDE	8	16	48	88,55
JOAO JOSE PARRAGA	SERRA VERDE	8	16	54	97,43
JOAO JOSE PARRAGA	SERRA VERDE	8	16	55	97,43
JOAO JOSE PARRAGA	SERRA VERDE	8	16	58	88,55
JOAO JOSE PARRAGA	SERRA VERDE	8	16	59	88,55
JOAO JOSE PARRAGA	SERRA VERDE	6	16	199	88,55
JOAO JOSE PARRAGA	SERRA VERDE	7	16	221	88,55
JOAO LACERDA	CENTRO	5	21	2	207,03
JOAO LACERDA	CENTRO	4	21	22	258,81
JOAO LACERDA	RETIRO	4	21	4	217,41
JOAO LACERDA	RETIRO	4	21	5	217,41
JOAO LACERDA	RETIRO	4	21	10	217,41
JOAO LACERDA	RETIRO	4	21	11	217,41
JOAO LACERDA	RETIRO	4	21	14	217,41
JOAO LACERDA	RETIRO	4	21	17	217,41
JOAO LACERDA	RETIRO	4	21	22	260,88
JOAO LACERDA	RETIRO	5	21	22	260,88
JOAO LACERDA	RETIRO	5	21	23	195,64
JOAO LACERDA	VILA SAO SEBASTIAO	5	21	23	199,27
JOAO LAURENTE	ANISIO ALVES DE ABREU	6	18	36	134,94
JOAO LAURENTE	ANISIO ALVES DE ABREU	6	18	38	134,94
JOAO LAURENTE	ANISIO ALVES DE ABREU	6	18	40	134,94
JOAO LAURENTE	ANISIO ALVES DE ABREU	6	18	60	89,96
JOAO LAURENTE	CENTRO	6	18	14	103,49
JOAO LAURENTE	VILA CRUZEIRO DO SUL	5	18	4	152,17
JOAO LAURENTE	VILA CRUZEIRO DO SUL	5	18	5	152,17
JOAO LAURENTE	VILA CRUZEIRO DO SUL	6	18	11	152,17
JOAO LAURENTE	VILA CRUZEIRO DO SUL	6	18	12	152,17
JOAO LAURENTE	VILA CRUZEIRO DO SUL	6	18	14	104,32
JOAO LAURENTE	VILA CRUZEIRO DO SUL	6	18	38	130,41
JOAO LAURENTE	VILA CRUZEIRO DO SUL	6	18	40	130,41

Logradouro	Bairro	Setor	Zona	Quadra	Valor m² p/ 2018
JOAO LOURENCO DAMASCENO	CONJUNTO HABITACIONAL RESIDENCIAL CAMINHO DAS AGUAS	6	7	148	76,00
JOAO LOURENCO DAMASCENO	CONJUNTO HABITACIONAL RESIDENCIAL CAMINHO DAS AGUAS	6	7	155	76,00
JOAO LOURENCO DAMASCENO	CONJUNTO HABITACIONAL RESIDENCIAL CAMINHO DAS AGUAS	6	7	156	76,00
JOAO LUIS GONZAGA	CENTRO	6	25	20	129,38
JOAO LUIS GONZAGA	SAO VICENTE	7	25	13	132,83
JOAO LUIS GONZAGA	SAO VICENTE	7	25	14	110,72
JOAO LUIS GONZAGA	SAO VICENTE	6	25	15	132,83
JOAO LUIS GONZAGA	SAO VICENTE	6	25	16	132,83
JOAO LUIS GONZAGA	SAO VICENTE	6	25	17	132,83
JOAO LUIS GONZAGA	SAO VICENTE	6	25	18	132,83
JOAO LUIS GONZAGA	SAO VICENTE	6	25	19	110,72
JOAO LUIS GONZAGA	SAO VICENTE	6	25	20	132,83
JOAO MATIOLI	CENTRO	5	10	3	129,38
JOAO MATIOLI	CENTRO	8	10	3	139,38
JOAO MATIOLI	CENTRO	5	11	5	129,38
JOAO MATIOLI	CENTRO	5	11	7	150,97
JOAO MATIOLI	CENTRO	5	11	8	129,38
JOAO MATIOLI	NOVA LAVRAS	6	10	1	66,01
JOAO MATIOLI	NOVA LAVRAS	8	10	1	66,01
JOAO MATIOLI	NOVA LAVRAS	5	10	2	149,60
JOAO MATIOLI	NOVA LAVRAS	8	10	2	149,60
JOAO MATIOLI	NOVA LAVRAS	5	10	3	131,96
JOAO MATIOLI	NOVA LAVRAS	8	10	3	131,96
JOAO MATIOLI	NOVA LAVRAS	5	10	24	66,01
JOAO MATIOLI	NOVA LAVRAS	6	10	26	66,01
JOAO MATIOLI	NOVA LAVRAS	7	10	26	52,81
JOAO MATIOLI	NOVA LAVRAS	8	10	26	66,01
JOAO MATIOLI	NOVA LAVRAS	4	10	29	87,98
JOAO MATIOLI	NOVA LAVRAS	8	10	29	66,01
JOAO MATIOLI	PARQUE DOS IPES	5	10	3	131,96
JOAO MATIOLI	PARQUE DOS IPES	5	11	7	153,98
JOAO MATIOLI	PARQUE DOS IPES	5	11	8	131,96
JOAO MATIOLI	VILA PITANGUI	7	9	15	67,15
JOAO MESQUITA	JARDIM VILA RICA	6	13	121	95,66
JOAO MESQUITA	JARDIM VILA RICA	6	13	122	95,66
JOAO MODESTO DE SOUZA	CENTRO	1	3	7	517,56
JOAO MODESTO DE SOUZA	CENTRO	1	2	8	345,06

Logradouro	Bairro	Sector	Zona	Quadra	Valor m <sup>2</sup> p/ 2018
JOAO MODESTO DE SOUZA	CENTRO	1	3	9	310,52
JOAO MODESTO DE SOUZA	CENTRO	1	3	10	386,18
JOAO MODESTO DE SOUZA	CENTRO	1	3	11	388,18
JOAO MODESTO DE SOUZA	CENTRO	1	21	18	388,18
JOAO MODESTO DE SOUZA	CENTRO	1	21	20	388,18
JOAO MODESTO DE SOUZA	CENTRO	3	21	38	388,18
JOAO MODESTO DE SOUZA	RETRO	1	21	21	304,35
JOAO MODESTO DE SOUZA	RETRO	1	21	22	304,35
JOAO MODESTO DE SOUZA	VILA SANTA TEREZINHA	1	3	9	313,01
JOAO MODESTO DE SOUZA	VILA SANTA TEREZINHA	1	3	11	391,29
JOAO MODESTO DE SOUZA	VILA SANTA TEREZINHA	1	21	18	391,29
JOAO PEDRO DE BARROS	AEROPORTO	6	16	118	86,94
JOAO PEDRO DE BARROS	AEROPORTO	6	16	119	86,94
JOAO PEREIRA DE CARVALHO	VALE DO SOL	6	16	83	86,94
JOAO PEREIRA DE CARVALHO	VALE DO SOL	6	16	84	78,28
JOAO PEREIRA DE CARVALHO	VALE DO SOL	6	16	86	86,94
JOAO PEREIRA DE CARVALHO	VALE DO SOL	6	16	87	86,94
JOAO PEREIRA DE CARVALHO	VALE DO SOL	6	16	90	86,94
JOAO PEREIRA DE CARVALHO	VALE DO SOL	6	16	91	86,94
JOAO PEREIRA DE CARVALHO	VALE DO SOL	8	16	91	86,94
JOAO PEREIRA DE CARVALHO	VALE DO SOL	6	16	95	86,94
JOAO PEREIRA DE CARVALHO	VALE DO SOL	6	16	96	86,94
JOAO PEREIRA DE CARVALHO	VALE DO SOL	6	16	100	86,94
JOAO PEREIRA DE CARVALHO	VALE DO SOL	6	16	101	86,94
JOAO PEREIRA DE CARVALHO	VALE DO SOL	6	16	105	78,28
JOAO PEREIRA DE CARVALHO	VALE DO SOL	6	16	106	78,28
JOAO PEREIRA DE CARVALHO	VALE DO SOL	8	16	106	78,17
JOAO PEREIRA DE CARVALHO	VALE DO SOL	6	16	110	78,28
JOAO PEREIRA DE CARVALHO	VALE DO SOL	6	16	113	78,28
JOAO PEREIRA DE CARVALHO	VALE DO SOL	7	16	113	78,28
JOAO PINTO GONCALVES	PADRE DEHON	2	12	24	220,34
JOAO PINTO GONCALVES	PADRE DEHON	2	12	25	220,34
JOAO PINTO GONCALVES	PADRE DEHON	3	12	29	220,34
JOAO PINTO GONCALVES	CENTRO	2	12	11	194,09
JOAO POMARICO	PADRE DEHON	2	12	11	198,29
JOAO POMARICO	PADRE DEHON	2	12	22	220,34
JOAO POMARICO	PADRE DEHON	2	12	23	220,34

Logradouro	Bairro	Sector	Zona	Quadra	Valor m² p/ 2018
JOAO POMARICO	PADRE DEHON	4	12	24	220,34
JOAO POMARICO	PADRE DEHON	3	12	26	220,34
JOAO POMARICO	PADRE DEHON	4	12	26	220,34
JOAO POMARICO	PADRE DEHON	4	12	28	198,29
JOAO POMARICO	SANTA EFIGENIA	6	16	19	141,70
JOAO POMARICO	VILA SAO SEBASTIAO	2	12	11	199,27
JOAO RENATO DE PADUA	CENTRO	5	20	3	172,50
JOAO RENATO DE PADUA	CENTRO	5	20	8	172,50
JOAO RENATO DE PADUA	CENTRO	5	20	10	172,50
JOAO RENATO DE PADUA	VILA MURAO	5	20	3	177,83
JOAO RENATO DE PADUA	VILA MURAO	5	20	4	177,83
JOAO RENATO DE PADUA	VILA MURAO	5	20	5	177,83
JOAO RENATO DE PADUA	VILA MURAO	5	20	7	177,83
JOAO RENATO DE PADUA	VILA MURAO	5	20	8	177,83
JOAO RENATO DE PADUA	VILA MURAO	5	20	10	177,83
JOAO RENATO DE PADUA	VILA MURAO	5	20	16	177,83
JOAO RENATO DE PADUA	VILA MURAO	5	20	38	177,83
JOAO RENATO DE PADUA	PARQUE LESTE	7	10	128	127,29
JOAO RENATO DE PADUA	PARQUE LESTE	7	10	127	127,29
JOAO RENATO DE PADUA	PARQUE LESTE	7	10	130	127,29
JOAO RENATO DE PADUA	PARQUE LESTE	7	10	131	127,29
JOAO TENEBRA	CENTRO	1	11	6	129,38
JOAO TENEBRA	CENTRO	5	11	6	107,84
JOAO TENEBRA	CENTRO	4	11	8	107,84
JOAO TENEBRA	CENTRO	5	11	8	107,84
JOAO TENEBRA	CENTRO	5	11	12	129,38
JOAO TENEBRA	PARQUE DOS IPES	5	11	8	110,00
JOAO TEODORO	NOSSA SENHORA APARECIDA	4	13	30	88,20
JOAO TEODORO	NOSSA SENHORA DO LIBANO	4	13	30	86,94
JOAO TEODORO	NOSSA SENHORA DO LIBANO	6	13	30	86,94
JOAO TEODORO	SANTA EFIGENIA	4	16	14	177,10
JOAO TEODORO	VILA BRASILIA	2	13	24	86,83
JOAO TEODORO	VILA BRASILIA	6	13	28	86,94
JOAO TEODORO DA SILVA	VILA BANDEIRANTES	7	9	53	35,43
JOAO TEODORO DA SILVA	VILA BANDEIRANTES	7	9	55	35,43
JOAO TEODORO DA SILVA	VILA BANDEIRANTES	8	9	65	35,54
JOAO TEODORO DE CARVALHO	SERRA AZUL	4	20	88	134,55

109

Legradouro	Bairro	Setor	Zona	Quadra	Valor m <sup>2</sup> p/ 2018
JOAO TEODORO DE CARVALHO	SERRA AZUL	4	20	89	154,55
JOAO TEODORO DE CARVALHO	SERRA AZUL	4	20	91	154,55
JOAO TEODORO DE CARVALHO	SERRA AZUL	4	20	93	154,55
JOAO TEODORO DE CARVALHO	SERRA AZUL	4	20	94	154,55
JOAO TEODORO DE CARVALHO	SERRA AZUL	4	20	95	154,55
JOAO TEODORO DE CARVALHO	SERRA AZUL	4	20	98	154,55
JOAO TEODORO DE CARVALHO	SERRA AZUL	8	20	98	154,55
JOAO TEODORO DE CARVALHO	SERRA AZUL	4	20	99	154,55
JOAO TEODORO DE CARVALHO	SERRA AZUL	4	20	100	154,55
JOAO TEODORO DE CARVALHO	SERRA AZUL	4	20	101	154,55
JOAO TEODORO DE CARVALHO	SERRA AZUL	4	20	102	154,55
JOAO TEODORO DE CARVALHO	SERRA AZUL	8	20	102	154,55
JOAO TEODORO DE CARVALHO	SERRA AZUL	4	20	103	154,55
JOAO TEODORO DE CARVALHO	JARDIM BELA VISTA	6	16	14	173,88
JOAO TEODORO DE CARVALHO	JARDIM BELA VISTA	6	16	79	173,88
JOAO TEODORO SOUZA	NOSSA SENHORA DO LIBANO	6	13	24	86,94
JOAO TEODORO SOUZA	SANTA EUGENIA	6	16	3	177,10
JOAO TEODORO SOUZA	SANTA EUGENIA	6	16	4	177,10
JOAO TEODORO SOUZA	SANTA EUGENIA	6	16	10	177,10
JOAO TEODORO SOUZA	SANTA EUGENIA	6	16	13	177,10
JOAO TEODORO SOUZA	SANTA EUGENIA	6	16	14	177,10
JOAO TEODORO SOUZA	SANTA EUGENIA	6	16	19	177,10
JOAO TEODORO SOUZA	SANTA EUGENIA	6	16	20	177,10
JOAO TEODORO SOUZA	SANTA EUGENIA	8	16	45	106,25
JOAO TEODORO SOUZA	SANTA EUGENIA	6	16	76	177,10
JOAO TEODORO SOUZA	SANTA EUGENIA	6	16	79	177,10
JOAO VITORINO	CENTRO	4	29	16	86,25
JOAO VITORINO	CENTRO	5	29	16	107,84
JOAO VITORINO	VILA SAO FRANCISCO	5	29	16	110,72
JOAQUIM AFONSO DE AZEVEDO	CONJUNTO HABITACIONAL JULIO SIDNEY PINTO	6	7	39	78,17
JOAQUIM AFONSO DE AZEVEDO	CONJUNTO HABITACIONAL JULIO SIDNEY PINTO	6	7	20	78,17
JOAQUIM AFONSO DE AZEVEDO	CONJUNTO HABITACIONAL JULIO SIDNEY PINTO	6	7	21	78,17
JOAQUIM ANTONIO DA SILVA	JARDIM DAS ALTEROSAS	7	9	34	44,75
JOAQUIM ANTONIO DA SILVA	JARDIM DAS ALTEROSAS	7	9	35	49,21
JOAQUIM ANTONIO DA SILVA	JARDIM DAS ALTEROSAS	8	9	35	49,21
JOAQUIM ANTONIO DA SILVA	JARDIM DAS ALTEROSAS	8	9	39	49,21
JOAQUIM ANTONIO DA SILVA	JARDIM DAS ALTEROSAS	8	9	45	44,75

Logradouro	Bairro	Sector	Zona	Quadra	Valor m² p/ 2018
JOAQUIM ANTONIO DA SILVA	JARDIM DAS ALTEROSAS	8	9	50	40,29
JOAQUIM ANTONIO DA SILVA	JARDIM DAS ALTEROSAS	7	9	67	40,29
JOAQUIM ANTONIO DA SILVA	JARDIM DAS ALTEROSAS	7	9	116	40,29
JOAQUIM BELARMINO	JARDIM BELA-VISTA	6	16	31	86,94
JOAQUIM BELARMINO	JARDIM BELA-VISTA	6	16	34	86,94
JOAQUIM BELARMINO	JARDIM BELA-VISTA	6	16	35	86,94
JOAQUIM CAETANO	JARDIM SAO PAULO	5	21	19	220,80
JOAQUIM CAETANO	JARDIM SAO PAULO	3	21	27	220,80
JOAQUIM CAETANO	JARDIM SAO PAULO	5	21	27	220,80
JOAQUIM CAETANO	JARDIM SAO PAULO	6	21	35	154,55
JOAQUIM CAETANO	JARDIM SAO PAULO	7	21	35	154,55
JOAQUIM CAETANO	JARDIM SAO PAULO	5	21	37	110,35
JOAQUIM CAETANO	VILA SAO SEBASTIAO	5	21	19	221,43
JOAQUIM CAETANO	VILA SAO SEBASTIAO	3	21	27	221,43
JOAQUIM CARLOS ALVARENGA	JARDIM EUROPA	6	8	79	78,28
JOAQUIM CARLOS ALVARENGA	LAVRINHAS	6	8	14	76,01
JOAQUIM CARLOS ALVARENGA	LAVRINHAS	6	8	33	76,01
JOAQUIM CARLOS ALVARENGA	LAVRINHAS	6	8	79	76,01
JOAQUIM CARLOS ALVARENGA	LAVRINHAS	7	8	79	67,55
JOAQUIM CARLOS ALVARENGA	LAVRINHAS	6	8	93	76,01
JOAQUIM CARLOS ALVARENGA	VILA MENCICCI	6	8	14	80,83
JOAQUIM FIGUEIREDO	VILA NILTON TEIXEIRA	4	24	68	217,41
JOAQUIM FIGUEIREDO	VILA ROSALINA	4	24	67	217,41
JOAQUIM FIGUEIREDO	VILA ROSALINA	4	24	68	217,41
JOAQUIM FRANCISCO FILHO	MORADA DO SOL III	7	26	253	123,50
JOAQUIM FRANCISCO FILHO	MORADA DO SOL III	7	26	254	123,50
JOAQUIM GERALDO	JARDIM AMERICA	7	9	74	52,19
JOAQUIM GERALDO	JARDIM AMERICA	8	9	76	52,19
JOAQUIM GERALDO	JARDIM AMERICA	8	9	81	52,19
JOAQUIM GERALDO	JARDIM AMERICA	8	9	82	52,19
JOAQUIM GERALDO	JARDIM AMERICA	8	9	85	52,19
JOAQUIM GERALDO	JARDIM AMERICA	8	9	86	52,19
JOAQUIM GERALDO	JARDIM AMERICA	8	9	89	52,19
JOAQUIM GERALDO	JARDIM AMERICA	8	9	90	52,19
JOAQUIM GERALDO	JARDIM AMERICA	8	9	92	52,19
JOAQUIM GERALDO	JARDIM AMERICA	8	9	93	52,19
JOAQUIM GERALDO	JARDIM AMERICA	8	9	96	43,47

Logradouro	Bairro	Sector	Zona	Quadra	Valor m² P/ 2018
JOAQUIM GERALDO	JARDIM AMERICA	8	9	97	43,47
JOAQUIM GERALDO	JARDIM DAS ACACIAS	8	9	93	52,65
JOAQUIM GERALDO	JARDIM GLORIA	8	9	85	53,00
JOAQUIM GERALDO	PRESIDENTE KENNEDY	7	9	74	53,00
JOAQUIM GOMES GUERRA	JARDIM EL DORADO	5	13	140	152,17
JOAQUIM GOMES GUERRA	JARDIM VILA RICA	3	13	150	104,32
JOAQUIM GOMES GUERRA	MONTE LIBANO 1	3	13	138	88,12
JOAQUIM GOMES GUERRA	MONTE LIBANO 1	3	13	153	132,17
JOAQUIM GOMES GUERRA	MONTE LIBANO 2	5	13	97	130,41
JOAQUIM GOMES GUERRA	MOSSA SENHORA DO LIBANO	3	13	139	86,94
JOAQUIM GOMES GUERRA	MOSSA SENHORA DO LIBANO	3	13	140	86,94
JOAQUIM GOMES GUERRA	MOSSA SENHORA DO LIBANO	3	13	141	86,94
JOAQUIM GOMES GUERRA	MOSSA SENHORA DO LIBANO	3	13	142	130,41
JOAQUIM GUALBERTO COSTA	CONDOMINIO FLAMBOYANTS	2	25	30	271,75
JOAQUIM GUALBERTO COSTA	CONDOMINIO FLAMBOYANTS	2	25	33	271,75
JOAQUIM GUALBERTO COSTA	CONDOMINIO FLAMBOYANTS	2	25	77	271,75
JOAQUIM HIPOLITO DE MIRANDA	JARDIM DAS ALTEROSAS	8	9	35	49,21
JOAQUIM HIPOLITO DE MIRANDA	JARDIM DAS ALTEROSAS	8	9	36	44,75
JOAQUIM HIPOLITO DE MIRANDA	JARDIM DAS ALTEROSAS	8	9	37	44,75
JOAQUIM HIPOLITO DE MIRANDA	JARDIM DAS ALTEROSAS	8	9	38	44,75
JOAQUIM HIPOLITO DE MIRANDA	JARDIM DAS ALTEROSAS	8	9	39	49,21
JOAQUIM HIPOLITO DE MIRANDA	JARDIM DAS ALTEROSAS	8	9	40	44,75
JOAQUIM HIPOLITO DE MIRANDA	JARDIM DAS ALTEROSAS	8	9	41	44,75
JOAQUIM HIPOLITO DE MIRANDA	JARDIM DAS ALTEROSAS	8	9	42	35,72
JOAQUIM HIPOLITO DE MIRANDA	JARDIM DAS ALTEROSAS	8	9	43	40,29
JOAQUIM HIPOLITO DE MIRANDA	JARDIM DAS ALTEROSAS	8	9	48	40,29
JOAQUIM JOSE DE MENDONCA	VILA JOAQUIM SALES	7	26	35	35,67
JOAQUIM JOSE DE MENDONCA	VILA JOAQUIM SALES	7	26	36	35,67
JOAQUIM LEOPOLDO PEREIRA	BAUNILHA	7	9	438	34,83
JOAQUIM MARIA MACHADO DE ASSIS	CONJ. HABITACIONAL ALTO DOS IPES	7	7	82	63,27
JOAQUIM MARIA MACHADO DE ASSIS	CONJ. HABITACIONAL ALTO DOS IPES	7	7	93	63,27
JOAQUIM MARIA MACHADO DE ASSIS	CONJ. HABITACIONAL ALTO DOS IPES	7	7	92	63,27
JOAQUIM MARIA MACHADO DE ASSIS	CONJ. HABITACIONAL ALTO DOS IPES	7	7	95	63,27
JOAQUIM MARIA MACHADO DE ASSIS	CONJUNTO HABITACIONAL ALTO DOS IPES	7	7	82	63,26
JOAQUIM MARIA MACHADO DE ASSIS	CONJUNTO HABITACIONAL ALTO DOS IPES	7	7	91	63,26
JOAQUIM MARIA MACHADO DE ASSIS	CONJUNTO HABITACIONAL ALTO DOS IPES	7	7	92	63,26
JOAQUIM MARIA MACHADO DE ASSIS	CONJUNTO HABITACIONAL ALTO DOS IPES	7	7	98	63,26

Logradouro	Bairro	Setor	Zona	Quadra	Valor m² p/ 2018
JOAQUIM MARIA MACHADO DE ASSIS	CONJUNTO HABITACIONAL ALTO DOS IPES	7	7	99	63,26
JOAQUIM MARIA MACHADO DE ASSIS	CONJUNTO HABITACIONAL CIDADE NOVA	7	7	79	63,26
JOAQUIM MARIA MACHADO DE ASSIS	CONJUNTO HABITACIONAL CIDADE NOVA	7	7	80	63,26
JOAQUIM MARIA MACHADO DE ASSIS	CONJUNTO HABITACIONAL CIDADE NOVA	7	7	81	63,26
JOAQUIM MARIA MACHADO DE ASSIS	CONJUNTO HABITACIONAL CIDADE NOVA	7	7	82	63,26
JOAQUIM MARIA MACHADO DE ASSIS	CONJUNTO HABITACIONAL CIDADE NOVA	7	7	87	63,26
JOAQUIM MARIA MACHADO DE ASSIS	CONJUNTO HABITACIONAL CIDADE NOVA	7	7	88	63,26
JOAQUIM MARTINS DE ABREU	RESIDENCIAL FONTE VERDE	7	26	202	75,22
JOAQUIM MENDONÇA DE OLIVEIRA	ALTA VILLA BOM JESUS	7	16	300	87,27
JOAQUIM MENDONÇA DE OLIVEIRA	ALTA VILLA BOM JESUS	7	16	301	87,27
JOAQUIM OLÍMPIO DE CARVALHO	JARDIM CAMPESTRE	6	25	36	132,68
JOAQUIM OLÍMPIO DE CARVALHO	JARDIM CAMPESTRE	6	25	37	132,68
JOAQUIM OLÍMPIO DE CARVALHO	JARDIM CAMPESTRE	5	25	38	132,68
JOAQUIM OLÍMPIO DE CARVALHO	JARDIM CAMPESTRE	5	25	42	132,68
JOAQUIM OLÍMPIO DE CARVALHO	JARDIM CAMPESTRE	5	25	43	132,68
JOAQUIM OLÍMPIO DE CARVALHO	JARDIM CAMPESTRE	5	25	68	132,68
JOAQUIM OLÍMPIO DE CARVALHO	JARDIM CAMPESTRE	5	25	69	132,90
JOAQUIM OLÍMPIO DE CARVALHO	JARDIM CAMPESTRE	5	25	72	132,68
JOAQUIM OLÍMPIO DE CARVALHO	JARDIM GLORIA	5	25	34	105,95
JOAQUIM OLÍMPIO DE CARVALHO	JARDIM GLORIA	6	25	35	132,45
JOAQUIM OLÍMPIO DE CARVALHO	JARDIM GLORIA	6	25	36	132,45
JOAQUIM OLÍMPIO DE CARVALHO	JARDIM GLORIA	6	25	37	132,45
JOAQUIM OLÍMPIO DE CARVALHO	JARDIM GLORIA	5	25	42	132,45
JOAQUIM TEODORO REZENDE	SAO VICENTE	6	25	8	106,25
JOAQUIM TEODORO REZENDE	SAO VICENTE	6	25	9	106,25
JOAQUIM TEODORO REZENDE	SAO VICENTE	6	25	10	106,25
JOAQUIM TEODORO REZENDE	SAO VICENTE	6	25	11	106,25
JOAQUIM TEODORO REZENDE	SAO VICENTE	6	25	13	106,25
JOAQUIM TEODORO REZENDE	SAO VICENTE	6	25	14	132,83
JOAQUIM TEODORO REZENDE	SAO VICENTE	6	25	15	132,83
JOAQUIM TEODORO REZENDE	SAO VICENTE	6	25	16	132,83
JOAQUIM VITOR	JARDIM BELA VISTA	6	16	25	130,46
JOAQUIM VITOR	JARDIM BELA VISTA	6	16	26	130,46
JOAQUIM VITOR	JARDIM BELA VISTA	6	16	28	130,46
JOAQUIM VITOR	JARDIM BELA VISTA	6	16	29	130,46
JONIAS APARECIDO NETO	SERRA AZUL	4	20	113	88,30
JONIAS APARECIDO NETO	SERRA AZUL	4	20	114	88,30

*[Handwritten mark]*

*[Handwritten signature]*

Logradouro	Bairro	Sector	Zona	Quadra	Valor m² p/ 2018
JORGE ANDRADE ALVARENGA	JARDIM VILA RICA	9	13	113	43,47
JORGE ANDRADE ALVARENGA	JARDIM VILA RICA	8	13	114	43,47
JORGE DUARTE	BELO HORIZONTE	5	10	17	97,15
JORGE DUARTE	JARDIM AMERICA	6	10	36	137,45
JORGE DUARTE	JARDIM AMERICA	6	10	38	85,94
JORGE DUARTE	JARDIM AMERICA	6	10	39	85,94
JORGE DUARTE	JARDIM AMERICA	6	10	40	85,94
JORGE DUARTE	JARDIM AMERICA	6	10	41	85,94
JORGE DUARTE	JARDIM GLORIA	6	10	18	97,15
JORGE DUARTE	NOVA LAVRAS	6	10	12	96,80
JORGE DUARTE	NOVA LAVRAS	6	10	13	96,80
JORGE DUARTE	NOVA LAVRAS	6	10	16	96,80
JORGE DUARTE	NOVA LAVRAS	5	10	17	96,80
JORGE DUARTE	NOVA LAVRAS	6	10	17	96,80
JORGE DUARTE	NOVA LAVRAS	6	10	24	87,98
JORGE DUARTE	NOVA LAVRAS	6	10	25	87,98
JORGE DUARTE	NOVA LAVRAS	6	10	26	87,98
JORGE DUARTE	NOVA LAVRAS	6	10	41	87,98
JORGE DUARTE	VILA ESTER	5	10	13	95,66
JORGE DUARTE	VILA ESTER	5	10	17	95,66
JORGE DUARTE	VILA ESTER	6	10	17	95,66
JORGE DUARTE	VILA ESTER	6	10	28	95,66
JORGE JOAO JOSE FILHO	CONJUNTO HABITACIONAL JULIO SIDNEY PINTO	6	7	36	78,28
JORGE JOAO JOSE FILHO	CONJUNTO HABITACIONAL JULIO SIDNEY PINTO	6	7	39	78,28
JORGE JOAO JOSE FILHO	CONJUNTO HABITACIONAL JULIO SIDNEY PINTO	6	7	40	78,28
JORNALISTA CLAUDIO MARCO BRAGA VILAÇA	SANTA CRUZ	6	16	481	83,69
JORNALISTA CLAUDIO MARCO BRAGA VILAÇA	SANTA CRUZ	6	16	482	83,69
JORNALISTA HIPOLITO DA COSTA	CONJUNTO HABITACIONAL JULIO SIDNEY PINTO	6	7	22	78,28
JORNALISTA HIPOLITO DA COSTA	CONJUNTO HABITACIONAL JULIO SIDNEY PINTO	6	7	23	78,28
JORNALISTA HIPOLITO DA COSTA	CONJUNTO HABITACIONAL JULIO SIDNEY PINTO	6	7	24	78,28
JOSE ABDON LASMAR	OURO VERDE	3	19	94	154,94
JOSE ABDON LASMAR	OURO VERDE	3	19	95	154,94
JOSE ABDON LASMAR	OURO VERDE	3	19	97	147,88
JOSE ABDON LASMAR	OURO VERDE	3	19	98	154,94
JOSE ABDON LASMAR	OURO VERDE	3	19	99	154,94
JOSE ABDON LASMAR	OURO VERDE	3	19	102	154,94
JOSE ABDON LASMAR	OURO VERDE	3	19	103	154,94

Nome do Proprietário	Logradouro	Bairro	Sector	Zona	Quadra	Valor m² p/ 2018
JOSE ANICETO DA SILVA	CENTRO		5	5	3	150,91
JOSE ARMANDO DE ABREU	RESIDENCIAL NOVA ERA III		7	7	117	79,73
JOSE ARMANDO DE ABREU	RESIDENCIAL NOVA ERA III		7	7	115	79,73
JOSE ARMANDO DE ABREU	RESIDENCIAL NOVA ERA III		7	7	120	79,73
JOSE AUGUSTO AMARAL	PADRE DEHON		2	12	24	220,34
JOSE AUGUSTO AMARAL	PADRE DEHON		2	12	25	220,34
JOSE AUGUSTO AMARAL	PADRE DEHON		2	12	29	220,34
JOSE AUGUSTO DE ANDRADE	CENTRO		2	1	17	172,50
JOSE AUGUSTO DE ANDRADE	CENTRO		2	12	5	388,18
JOSE AUGUSTO DE ANDRADE	CENTRO		2	12	6	258,81
JOSE AUGUSTO DE ANDRADE	CENTRO		2	12	10	258,81
JOSE AUGUSTO DE ANDRADE	CENTRO		2	12	11	172,50
JOSE AUGUSTO DE ANDRADE	CENTRO		2	12	14	388,18
JOSE AUGUSTO DE ANDRADE	CENTRO		2	28	36	172,50
JOSE AUGUSTO DE ANDRADE	JARDIM VILA RICA		8	13	112	43,47
JOSE AUGUSTO DE ANDRADE	JARDIM VILA RICA		8	13	113	43,47
JOSE AUGUSTO DE ANDRADE	PADRE DEHON		2	12	11	176,23
JOSE AUGUSTO DE ANDRADE	SANTA EFIGENIA		6	16	21	177,10
JOSE AUGUSTO DE ANDRADE	VILA SAO SEBASTIAO		2	12	8	177,10
JOSE AUGUSTO DE ANDRADE	VILA SAO SEBASTIAO		8	12	8	177,10
JOSE AUGUSTO DE ANDRADE	VILA SAO SEBASTIAO		2	12	10	265,71
JOSE AUGUSTO DE ANDRADE	VILA SAO SEBASTIAO		2	12	11	177,10
JOSE AUGUSTO DE ANDRADE	VILA SAO SEBASTIAO		2	12	14	398,53
JOSE AUGUSTO DE ANDRADE	VILA SAO SEBASTIAO		2	12	5	388,23
JOSE AUGUSTO DO AMARAL	CENTRO		2	12	6	258,81
JOSE AUGUSTO DO AMARAL	CENTRO		2	12	14	388,23
JOSE AUGUSTO DO AMARAL	CENTRO		2	12	11	176,39
JOSE AUGUSTO DO AMARAL	PADRE DEHON		2	16	60	70,85
JOSE AUGUSTO DO AMARAL	SERRA VERDE		7	16	8	177,16
JOSE AUGUSTO DO AMARAL	VILA SAO SEBASTIAO		2	12	10	265,60
JOSE AUGUSTO DO AMARAL	VILA SAO SEBASTIAO		2	12	86	97,83
JOSE AUGUSTO LASMAR	PARQUE BOCAINA		6	17	87	97,83
JOSE AUGUSTO LASMAR	PARQUE BOCAINA		6	17	88	111,17
JOSE AUGUSTO LASMAR	PARQUE BOCAINA		6	17	89	111,17
JOSE AUGUSTO LASMAR	PARQUE BOCAINA		6	17	93	111,17
JOSE AUGUSTO LASMAR	PARQUE BOCAINA		6	17	94	111,17
JOSE AUGUSTO LASMAR	PARQUE BOCAINA		6	17	95	97,83

Legradouro	Bairro	Setor	Zona	Quadra	Valor m <sup>2</sup> p/ 2018
JOSE AUGUSTO LASMAR	PARQUE BOCAINA	6	17	96	97,83
JOSE AZARIAS SILVA	JARDIM CAMPESTRE	5	25	48	70,77
JOSE AZARIAS SILVA	JARDIM CAMPESTRE	5	25	49	70,77
JOSE AZARIAS SILVA	JARDIM CAMPESTRE	5	25	51	88,45
JOSE AZARIAS SILVA	JARDIM CAMPESTRE	5	25	52	88,45
JOSE AZARIAS SILVA	JARDIM CAMPESTRE	5	25	55	88,45
JOSE AZARIAS SILVA	JARDIM CAMPESTRE	5	25	56	88,45
JOSE AZARIAS SILVA	JARDIM CAMPESTRE	5	25	59	88,45
JOSE AZARIAS SILVA	JARDIM CAMPESTRE	5	25	61	88,45
JOSE AZARIAS SILVA	JARDIM CAMPESTRE	5	25	62	88,45
JOSE AZARIAS SILVA	JARDIM CAMPESTRE	5	25	63	88,45
JOSE BARBOSA	COMUNIDADE DO FUNIL	8	7	102	25,98
JOSE BARBOSA	COMUNIDADE DO FUNIL	8	7	102	25,98
JOSE BARROSO DA SILVA	DONA JULIETA	5	26	100	130,41
JOSE BARROSO DA SILVA	DONA JULIETA	5	26	102	130,41
JOSE BARROSO DA SILVA	DONA JULIETA	5	26	103	130,36
JOSE BARROSO DA SILVA	DONA JULIETA	5	26	108	108,65
JOSE BARROSO DA SILVA	DONA JULIETA	6	26	108	108,65
JOSE BASIL ABDO	JARDIM VILA RICA	8	13	112	43,47
JOSE BASIL ABDO	JARDIM VILA RICA	8	13	112	43,47
JOSE BATISTA DOS SANTOS (ZEZINHO ALFATE)	JARDIM VILA RICA	6	13	119	95,66
JOSE BATISTA DOS SANTOS (ZEZINHO ALFATE)	JARDIM VILA RICA	6	13	120	95,66
JOSE BENTO MONTEIRO LOBATO	CONJUNTO HABITACIONAL ALTO DOS IPES	7	7	80	63,16
JOSE BENTO MONTEIRO LOBATO	CONJUNTO HABITACIONAL ALTO DOS IPES	7	7	81	63,16
JOSE BENTO MONTEIRO LOBATO	CONJUNTO HABITACIONAL ALTO DOS IPES	7	7	87	63,16
JOSE BENTO MONTEIRO LOBATO	CONJUNTO HABITACIONAL ALTO DOS IPES	7	7	88	63,16
JOSE BENTO MONTEIRO LOBATO	CONJUNTO HABITACIONAL ALTO DOS IPES	7	7	80	63,15
JOSE BENTO MONTEIRO LOBATO	CONJUNTO HABITACIONAL ALTO DOS IPES	7	7	81	63,15
JOSE BERNARDINO DE CARVALHO	CONJ. HABITACIONAL ALTO DOS IPES	7	7	81	63,15
JOSE BERNARDINO DE CARVALHO	JOSE MOURA DO AMARAL	4	24	29	152,17
JOSE BERNARDINO DE CARVALHO	JOSE MOURA DO AMARAL	4	24	44	195,64
JOSE BERNARDINO DE CARVALHO	JOSE MOURA DO AMARAL	4	24	45	173,88
JOSE BERNARDINO DE CARVALHO	JOSE MOURA DO AMARAL	4	24	47	212,41
JOSE BERNARDINO DE CARVALHO	JOSE MOURA DO AMARAL	4	24	52	152,17
JOSE BERNARDINO DE CARVALHO	JOSE MOURA DO AMARAL	4	24	53	152,17
JOSE BOTELHO DE CARVALHO	CONJUNTO HABITACIONAL AGUA LIMPA	6	26	63	83,60
JOSE BOTELHO DE CARVALHO	CONJUNTO HABITACIONAL AGUA LIMPA	6	26	65	83,60
JOSE BOTELHO DE CARVALHO	CONJUNTO HABITACIONAL AGUA LIMPA	6	26	66	83,60

Logradouro	Bairro	Setor	Zona	Quadra	Valor m² p/ 2018
JOSE BOTELHO DE CARVALHO	CONJUNTO HABITACIONAL AGUA LIMPA	6	26	67	83,60
JOSE BOTELHO DE CARVALHO	CONJUNTO HABITACIONAL AGUA LIMPA	6	26	69	83,60
JOSE BOTELHO DE CARVALHO	CONJUNTO HABITACIONAL AGUA LIMPA	6	26	70	83,60
JOSE BOTELHO DE CARVALHO	CONJUNTO HABITACIONAL AGUA LIMPA	6	26	71	83,60
JOSE BOTELHO DE CARVALHO	CONJUNTO HABITACIONAL AGUA LIMPA	6	26	72	83,60
JOSE BOTELHO DE CARVALHO	CONJUNTO HABITACIONAL AGUA LIMPA	6	26	73	75,27
JOSE BOTELHO DE CARVALHO	CONJUNTO HABITACIONAL AGUA LIMPA	6	26	74	75,27
JOSE CAETANO VEIRA	JARDIM GLORIA	5	27	5	154,55
JOSE CAETANO VEIRA	JARDIM GLORIA	5	27	6	132,45
JOSE CAETANO VEIRA	JARDIM GLORIA	5	27	7	132,45
JOSE CAETANO VEIRA	JARDIM GLORIA	6	27	7	132,50
JOSE CAETANO VEIRA	JARDIM GLORIA	5	27	8	132,45
JOSE CAETANO VEIRA	JARDIM GLORIA	5	27	10	132,45
JOSE CAETANO VEIRA	JARDIM GLORIA	5	27	11	132,45
JOSE CAETANO VEIRA	JARDIM GLORIA	5	27	12	132,45
JOSE CAETANO VEIRA	JARDIM GLORIA	5	27	13	154,55
JOSE CAETANO VEIRA	JARDIM SAG PAULO	7	21	37	110,40
JOSE CICARELLI	VALE DO SOL	6	16	99	86,94
JOSE CICARELLI	VALE DO SOL	6	16	100	86,94
JOSE CICARELLI	VALE DO SOL	6	16	101	86,94
JOSE CICARELLI	VALE DO SOL	6	16	102	86,94
JOSE CICARELLI	VALE DO SOL	6	16	103	65,23
JOSE CICARELLI	VALE DO SOL	6	16	104	86,94
JOSE CICARELLI	VALE DO SOL	6	16	105	86,94
JOSE CICARELLI	VALE DO SOL	6	16	106	86,94
JOSE CICARELLI	VALE DO SOL	6	16	107	86,94
JOSE CICARELLI	VALE DO SOL	6	16	108	65,23
JOSE CLAUDINO	CENTENARIO	2	2	5	220,34
JOSE CLAUDINO	CENTRO	2	2	4	215,68
JOSE CLAUDINO	CENTRO	2	2	5	215,68
JOSE CLAUDINO	CENTRO	2	2	6	215,68
JOSE CLAUDINO	CENTRO	4	2	6	258,70
JOSE CLAUDINO	CENTRO	2	28	3	129,38
JOSE CLAUDINO	CENTRO	2	28	4	129,38
JOSE CLAUDINO	CENTRO	3	28	4	172,50
JOSE CLAUDINO	CENTRO	2	28	5	172,50
JOSE CLAUDINO	CENTRO	2	28	13	129,38

*[Handwritten mark]*

*[Handwritten mark]*

*[Handwritten signature]*

Logradouro	Bairro	Setor	Zona	Quadra	Valor m² p/ 2018
JOSE CLAUDINO	CENTRO	2	28	14	172,50
JOSE CLAUDINO	CENTRO	2	28	15	172,50
JOSE CLAUDINO	JARDIM KLINTIANA	6	28	58	70,85
JOSE CLAUDINO	JARDIM KLINTIANA	6	28	59	70,85
JOSE CLAUDINO	VILA SAO FRANCISCO	2	2	6	221,43
JOSE CLEMENTE FILHO	DONA JULIETA	5	26	102	130,41
JOSE CLEMENTE FILHO	DONA JULIETA	5	26	103	108,70
JOSE CLEMENTE FILHO	DONA JULIETA	5	26	104	130,41
JOSE CLEMENTE NETO	CASCALHO	6	14	68	130,41
JOSE CLEMENTE NETO	CASCALHO	6	14	69	130,41
JOSE CORNELIO DE OLIVEIRA	LAVRINHAS	6	8	23	76,01
JOSE CORNELIO DE OLIVEIRA	LAVRINHAS	6	8	25	76,01
JOSE CORNELIO DE OLIVEIRA	LAVRINHAS	6	8	28	76,01
JOSE CORNELIO DE OLIVEIRA	LAVRINHAS	6	8	29	76,01
JOSE CORNELIO DE OLIVEIRA	LAVRINHAS	6	8	31	76,01
JOSE CORNELIO DE OLIVEIRA	LAVRINHAS	6	8	32	76,01
JOSE CORNELIO DE OLIVEIRA	LAVRINHAS	6	8	43	76,01
JOSE CORNELIO DE OLIVEIRA	LAVRINHAS	6	8	75	76,01
JOSE CORNELIO DE OLIVEIRA	LAVRINHAS	6	8	75	76,01
JOSE CORNEILIO DE OLIVEIRA	JARDIM GLORIA	5	27	13	132,45
JOSE CORNEIA AFONSO	JARDIM GLORIA	5	27	14	310,40
JOSE CORREIA DE SOUZA	LAVRINHAS	7	8	45	76,01
JOSE CORREIA DE SOUZA	NOSSA SENHORA DE LOURDES	7	8	11	66,25
JOSE CORREIA DE SOUZA	NOSSA SENHORA DE LOURDES	7	8	15	79,50
JOSE CORREIA DE SOUZA	NOSSA SENHORA DE LOURDES	7	8	47	79,50
JOSE CORREIA DE SOUZA	NOSSA SENHORA DE LOURDES	7	8	48	79,50
JOSE CORREIA DE SOUZA	NOSSA SENHORA DE LOURDES	7	8	49	79,50
JOSE CORREIA DE SOUZA	NOSSA SENHORA DE LOURDES	7	8	50	79,50
JOSE CORREIA DE SOUZA	NOSSA SENHORA DE LOURDES	7	8	52	70,65
JOSE CORREIA DE SOUZA	NOSSA SENHORA DE LOURDES	7	8	53	70,65
JOSE CORREIA DE SOUZA	NOSSA SENHORA DE LOURDES	7	8	54	70,65
JOSE CORREIA DE SOUZA	NOSSA SENHORA DE LOURDES	7	8	55	70,65
JOSE CORREIA DE SOUZA	NOSSA SENHORA DE LOURDES	7	8	83	104,68
JOSE CORREIA DE SOUZA	NOSSA SENHORA DE LOURDES	7	8	84	70,65
JOSE CORREIA DE SOUZA	VILA PARAISO	7	8	11	65,23
JOSE CURI	RESIDENCIAL JUDITH CANDIDO ANDRADE	7	7	177	76,00
JOSE CURI	RESIDENCIAL JUDITH CANDIDO ANDRADE	7	7	178	76,00
JOSE CURI	RESIDENCIAL JUDITH CANDIDO ANDRADE	7	7	184	76,00
JOSE CURI	RESIDENCIAL LEIGHT CANDIDO ANDRADE	7	7	185	76,00

Logradouro	Bairro	Sector	Zona	Quadra	Valor m² p/ 2018
JOSE CUSTODIO DE ABREU	CASCALHO	6	14	67	130,46
JOSE CUSTODIO DE ABREU	PLANALTO	6	14	11	177,10
JOSE CUSTODIO DE ABREU	PLANALTO	6	14	12	177,10
JOSE CUSTODIO VILAS BOAS	CASCALHO	6	14	10	152,17
JOSE CUSTODIO VILAS BOAS	PLANALTO	6	14	11	132,83
JOSE DA SILVA MAIA	JARDIM BELA VISTA	6	16	15	86,94
JOSE DA SILVA MAIA	JARDIM BELA VISTA	5	16	23	130,41
JOSE DA SILVA MAIA	JARDIM BELA VISTA	6	16	23	130,41
JOSE DA SILVA MAIA	JARDIM BELA VISTA	5	16	24	108,70
JOSE DA SILVA MAIA	JARDIM BELA VISTA	6	16	24	108,70
JOSE DA SILVA MAIA	JARDIM BELA VISTA	6	16	25	108,70
JOSE DA SILVA MAIA	JARDIM BELA VISTA	6	16	26	130,41
JOSE DA SILVA MAIA	JARDIM BELA VISTA	6	16	27	108,70
JOSE DA SILVA MAIA	JARDIM DAS MAGNOLIAS	6	16	137	89,50
JOSE DA SILVA MAIA	JARDIM DAS MAGNOLIAS	6	16	142	67,15
JOSE DA SILVA MAIA	JARDIM DAS MAGNOLIAS	4	16	226	89,50
JOSE DA SILVA MAIA	VILA JOAQUIM SALES	5	16	23	134,25
JOSE DE SOUZA	COLINAS DA SERRA	7	16	237	86,62
JOSE DE SOUZA	COLINAS DA SERRA	7	16	238	86,62
JOSE DE SOUZA ANDRADE	CENTRO	2	1	17	172,50
JOSE DE SOUZA ANDRADE	CENTRO	2	12	6	194,09
JOSE DE SOUZA ANDRADE	CENTRO	3	12	7	215,68
JOSE DE SOUZA ANDRADE	CENTRO	2	12	10	258,81
JOSE DE SOUZA ANDRADE	CENTRO	2	12	11	172,50
JOSE DE SOUZA ANDRADE	CENTRO	3	12	13	172,50
JOSE DE SOUZA ANDRADE	CENTRO	4	12	19	215,68
JOSE DE SOUZA ANDRADE	CENTRO	4	12	20	129,38
JOSE DE SOUZA ANDRADE	JARDIM SAO PAULO	4	21	27	264,95
JOSE DE SOUZA ANDRADE	PADRE DEHON	3	12	8	176,23
JOSE DE SOUZA ANDRADE	PADRE DEHON	2	12	11	176,23
JOSE DE SOUZA ANDRADE	VILA SAO SEBASTIAO	3	12	7	221,43
JOSE DE SOUZA ANDRADE	VILA SAO SEBASTIAO	3	12	8	177,10
JOSE DE SOUZA ANDRADE	VILA SAO SEBASTIAO	3	12	10	221,43
JOSE DE SOUZA ANDRADE	VILA SAO SEBASTIAO	2	12	11	177,10
JOSE DE SOUZA ANDRADE	VILA SAO SEBASTIAO	4	12	19	221,43
JOSE DE SOUZA ANDRADE	VILA SAO SEBASTIAO	4	21	26	265,71
JOSE DOS PASSOS	RESIDENCIAL JUDITH CANDIDO ANDRADE	7	7	175	76,00

*[Handwritten signature]*

*[Handwritten signature]*

*[Handwritten signature]*

Logradouro	Bairro	Sector	Zona	Quadra	Valor m² p/ 2018
JOSE DOS PASSOS	RESIDENCIAL JUDITH CANDIDO ANDRADE	7	7	176	76,00
JOSE DOS PASSOS	RESIDENCIAL JUDITH CANDIDO ANDRADE	7	7	177	76,00
JOSE DOS PASSOS	RESIDENCIAL JUDITH CANDIDO ANDRADE	7	7	183	76,00
JOSE DOS REIS VILELA	CENTRO	1	2	9	431,25
JOSE DOS REIS VILELA	CENTRO	1	19	1	560,68
JOSE DOS REIS VILELA	CENTRO	1	19	15	560,68
JOSE DOS SANTOS (BILECA)	CONJUNTO HABITACIONAL RESIDENCIAL CAMINHO DAS AGUAS	6	7	147	76,00
JOSE DOS SANTOS (BILECA)	CONJUNTO HABITACIONAL RESIDENCIAL CAMINHO DAS AGUAS	6	7	149	76,00
JOSE DOS SANTOS (BILECA)	RESIDENCIAL NOVA ERA II	6	7	64	79,73
JOSE ERNANI ANDRADE GUIMARAES	CONJUNTO HABITACIONAL RESIDENCIAL CAMINHO DAS AGUAS	6	7	153	76,00
JOSE ERNANI ANDRADE GUIMARAES	CONJUNTO HABITACIONAL RESIDENCIAL CAMINHO DAS AGUAS	6	7	154	76,00
JOSE ERNANI ANDRADE GUIMARAES	CONJUNTO HABITACIONAL RESIDENCIAL CAMINHO DAS AGUAS	6	7	155	76,00
JOSE FABRINO	CENTRO	2	2	2	517,56
JOSE FABRINO	CENTRO	1	2	3	517,56
JOSE FABRINO	CENTRO	2	2	3	517,56
JOSE FABRINO	CENTRO	2	2	9	431,31
JOSE FABRINO	CENTRO	1	2	10	431,31
JOSE FARAG	JARDIM VILA RICA	8	13	19	34,54
JOSE FARAG	JARDIM VILA RICA	8	13	108	43,47
JOSE FARAG	JARDIM VILA RICA	8	13	109	43,47
JOSE FARAG	JARDIM VILA RICA	8	13	152	43,47
JOSE FERNANDES	CENTRO	1	23	1	172,45
JOSE FERNANDES	CENTRO	2	23	1	172,45
JOSE FERREIRA DA COSTA	JARDIM GLORIA	5	27	19	198,70
JOSE FERREIRA DA COSTA	JARDIM GLORIA	5	27	20	198,70
JOSE FERREIRA FILHO	RESIDENCIAL JUDITH CANDIDO ANDRADE	7	7	181	76,00
JOSE FERREIRA FILHO	RESIDENCIAL JUDITH CANDIDO ANDRADE	7	7	182	76,00
JOSE FERREIRA FILHO	RESIDENCIAL JUDITH CANDIDO ANDRADE	7	7	189	76,00
JOSE FERREIRA FILHO	RESIDENCIAL JUDITH CANDIDO ANDRADE	7	7	190	76,00
JOSE FRAGUAS	PARQUE DOS IPES	2	27	34	175,95
JOSE FRANCISCO DE CARVALHO	JARDIM FLORESTA	7	17	11	132,17
JOSE FRANCISCO DE CARVALHO	JARDIM FLORESTA	7	17	12	132,17
JOSE FRANCISCO DE CARVALHO	JARDIM FLORESTA	7	17	22	132,17
JOSE FRANCISCO DE CARVALHO	JARDIM FLORESTA	7	17	23	132,17
JOSE FRANCISCO DE CARVALHO	JARDIM FLORESTA	7	17	23	132,17
JOSE FRANCISCO DE CARVALHO	JARDIM FLORESTA	7	17	35	132,17
JOSE FRANCISCO DE CARVALHO	PARQUE BOCAINA	6	17	69	133,37

Logradouro	Bairro	Setor	Zona	Quadra	Valor m² p/ 2018
JOSE FRANCISCO DE CARVALHO	PARQUE BOCAINA	6	17	70	133,37
JOSE FRANCISCO FERREIRA	CONJUNTO HABITACIONAL AGUA LIMPA	6	25	83	104,47
JOSE FRANCISCO FERREIRA	RESIDENCIAL TIJUANA	6	17	103	110,35
JOSE FRANCISCO FERREIRA	RESIDENCIAL TIJUANA	6	17	108	110,35
JOSE FRANCISCO FERREIRA	RESIDENCIAL TIJUANA	6	17	112	110,35
JOSE FRANCISCO SALES	CENTRO	3	22	5	258,81
JOSE FRANCISCO SALES	CENTRO	3	22	15	258,81
JOSE FURTADO MESQUITA	JARDIM KLINTIANA	6	28	68	70,85
JOSE FURTADO MESQUITA	JARDIM KLINTIANA	6	28	70	57,56
JOSE GIAROLA	JARDIM VILA RICA	8	13	109	43,47
JOSE GIAROLA	JARDIM VILA RICA	8	13	110	43,47
JOSE GOULART	CONDOMINIO FLAMBOYANTS	2	25	27	271,75
JOSE GOULART	CONDOMINIO FLAMBOYANTS	2	25	30	271,75
JOSE GOULART	CONDOMINIO FLAMBOYANTS	2	25	78	271,75
JOSE GUADALUPE	CENTENARIO	3	13	2	198,29
JOSE GUADALUPE	CENTENARIO	3	13	13	176,23
JOSE GUADALUPE	CENTENARIO	3	13	17	220,34
JOSE GUADALUPE	CENTENARIO	3	13	19	154,23
JOSE GUADALUPE	NOSSA SENHORA APARECIDA	3	13	17	220,80
JOSE GUADALUPE	NOSSA SENHORA DO LIBANO	3	13	17	217,41
JOSE GUADALUPE	NOSSA SENHORA DO LIBANO	3	13	20	152,12
JOSE GUADALUPE	NOSSA SENHORA DO LIBANO	3	13	21	173,88
JOSE HADDAD	CASCALHO	7	14	26	173,88
JOSE HADDAD	CASCALHO	7	14	37	173,88
JOSE HADDAD	CASCALHO	7	14	40	173,88
JOSE HADDAD	CASCALHO	7	14	41	173,88
JOSE HADDAD	CASCALHO	7	14	47	173,88
JOSE HADDAD	CASCALHO	6	14	73	173,88
JOSE HADDAD	CASCALHO	7	14	76	152,17
JOSE HADDAD	VILA ALZIRA	7	14	47	173,88
JOSE HADDAD	VILA ALZIRA	6	14	50	152,17
JOSE HADDAD	VILA ALZIRA	7	14	50	152,17
JOSE HADDAD	VILA ALZIRA	6	14	73	173,88
JOSE HADDAD	VILA ALZIRA	6	14	74	173,88
JOSE HADDAD	VILA ALZIRA	7	14	74	173,88
JOSE HADDAD	VILA ALZIRA	7	14	75	173,88
JOSE HADDAD	VILA ALZIRA	7	14	76	152,17

Proprietário	Bairro	Sector	Zona	Quadra	Valor m <sup>2</sup> p/ 2018
JOSE HADDAD	VILA ALZIRA	6	14	79	173,88
JOSE HADDAD	VILA ALZIRA	7	14	79	173,88
JOSE HADDAD	VILA ALZIRA	7	14	95	173,88
JOSE HADDAD	VILA ALZIRA	7	14	98	190,41
JOSE HADDAD	VILA MARTINS	7	14	37	173,88
JOSE HADDAD	VILA MARTINS	7	14	41	173,88
JOSE HILARIO	DOUTOR PAULO MENIGUCCI	7	16	134	121,75
JOSE HILARIO	DOUTOR PAULO MENIGUCCI	7	16	135	121,75
JOSE HILARIO	JARDIM BELA VISTA	6	16	39	152,17
JOSE HILARIO	PEDRO SILVESTRE	7	15	135	124,00
JOSE HILARIO	SANTA EFIGENIA	6	16	9	154,99
JOSE HILARIO	SANTA EFIGENIA	6	16	10	154,99
JOSE HILARIO	SANTA EFIGENIA	6	16	11	154,99
JOSE HILARIO	SANTA EFIGENIA	7	16	11	177,10
JOSE HILARIO	SANTA EFIGENIA	6	16	39	154,99
JOSE HILARIO	SANTA EFIGENIA	7	16	41	97,43
JOSE HILARIO	SANTA EFIGENIA	7	16	48	97,43
JOSE HILARIO	SANTA EFIGENIA	8	16	48	97,43
JOSE HILARIO	SANTA EFIGENIA	8	16	51	124,00
JOSE HILARIO	SANTA EFIGENIA	8	16	67	154,99
JOSE HILARIO	SERRA VERDE	7	16	40	88,55
JOSE HILARIO	SERRA VERDE	7	16	41	97,43
JOSE HILARIO	SERRA VERDE	7	16	48	97,43
JOSE HILARIO	SERRA VERDE	8	16	48	97,43
JOSE HILARIO	SERRA VERDE	8	16	51	124,00
JOSE ISAIAS DA SILVA	JARDIM CAMPESTRE	5	25	48	66,37
JOSE ISAIAS DA SILVA	JARDIM CAMPESTRE	5	25	49	70,77
JOSE ISAIAS DA SILVA	JARDIM CAMPESTRE	5	25	56	88,45
JOSE ISAIAS DA SILVA	JARDIM CAMPESTRE	5	25	59	70,77
JOSE ISAIAS DA SILVA	JARDIM CAMPESTRE	5	25	62	88,45
JOSE IVO GOMES DE OLIVEIRA	OURO VERDE	3	19	93	177,10
JOSE IVO GOMES DE OLIVEIRA	OURO VERDE	3	19	90	177,10
JOSE IVO GOMES DE OLIVEIRA	OURO VERDE	3	19	92	177,10
JOSE IVO GOMES DE OLIVEIRA	OURO VERDE	3	19	94	177,05
JOSE JOAQUIM DO CARMO	JARDIM EUROPA	6	8	16	24,75
JOSE JOAQUIM DO CARMO	LAVRINHAS	6	8	16	29,75
JOSE JOAQUIM DO CARMO	NOSSA SENHORA DE LOURDES	6	8	16	35,30

*[Handwritten signature]*

Logradouro	Bairro	Setor	Zona	Quadra	Valor m² p/ 2018
JOSE JOAQUIM DO CARMO	VILA PARAISO	7	8	1	34,75
JOSE JOAQUIM DO CARMO	VILA PARAISO	8	8	1	34,75
JOSE JOAQUIM DO CARMO	VILA PARAISO	7	8	2	34,75
JOSE JOAQUIM DO CARMO	VILA PARAISO	8	8	3	34,81
JOSE JOAQUIM DO CARMO	VILA PARAISO	7	8	4	34,75
JOSE JOAQUIM DO CARMO	VILA PARAISO	8	8	4	34,75
JOSE JOAQUIM DO CARMO	VILA PARAISO	7	8	5	34,75
JOSE JOAQUIM DO CARMO	VILA PARAISO	8	8	5	34,75
JOSE JOAQUIM DO CARMO	VILA PARAISO	7	8	6	34,75
JOSE JOAQUIM DO CARMO	VILA PARAISO	8	8	6	34,75
JOSE JOAQUIM DO CARMO	VILA PARAISO	6	8	16	34,75
JOSE JOAQUIM DO CARMO	VILA PARAISO	7	8	119	43,42
JOSE JOAQUIM DO CARMO	VILA SANTO ANTONIO	8	8	97	34,75
JOSE JORGE DA SILVA	CONDOMINIO FLAMBOYANTS	2	25	31	271,75
JOSE JORGE DA SILVA	CONDOMINIO FLAMBOYANTS	2	25	32	271,75
JOSE JORGE DA SILVA	JARDIM GLORIA	2	25	31	254,95
JOSE JULIO DE OLIVEIRA	VILA MARIANA	5	7	1	56,44
JOSE JULIO DE OLIVEIRA	VILA MARIANA	6	7	6	70,85
JOSE JULIO DE OLIVEIRA	VILA MARIANA	6	7	7	53,15
JOSE JULIO DE OLIVEIRA	VILA MARIANA	6	7	8	53,15
JOSE JULIO DE SOUZA	SAO VICENTE	6	25	2	88,55
JOSE JULIO DE SOUZA	SAO VICENTE	6	25	3	88,55
JOSE JULIO DE SOUZA	SAO VICENTE	6	25	4	70,85
JOSE JULIO DE SOUZA	SAO VICENTE	7	25	4	110,72
JOSE JULIO DE SOUZA	SAO VICENTE	6	25	5	88,55
JOSE JULIO DE SOUZA	SAO VICENTE	7	25	5	132,83
JOSE JULIO DE SOUZA	SAO VICENTE	6	25	6	70,85
JOSE JULIO DE SOUZA	SAO VICENTE	7	25	6	110,72
JOSE JUNQUEIRA GARCIA	SANTA FILOMENA	7	13	68	111,12
JOSE JUNQUEIRA GARCIA	SANTA FILOMENA	7	13	88	58,86
JOSE JUNQUEIRA GARCIA	SANTA FILOMENA	7	13	67	111,12
JOSE JUNQUEIRA GARCIA	SANTA FILOMENA	7	13	69	111,06
JOSE LICERIO DE CARVALHO	JARDIM CAMPESTRE	5	25	56	88,45
JOSE LICERIO DE CARVALHO	JARDIM CAMPESTRE	5	25	59	88,45
JOSE LICERIO DE CARVALHO	JARDIM CAMPESTRE	5	25	60	88,45
JOSE LICERIO DE CARVALHO	JARDIM CAMPESTRE	5	25	63	88,45
JOSE LICERIO DE CARVALHO	JARDIM CAMPESTRE	5	25	62	88,45

Logradouro	Bairro	Sector	Zona	Quadra	Valor m <sup>2</sup> p/ 2018
JOSE LICERIO DE CARVALHO	JARDIM CAMPESTRE	5	25	63	88,45
JOSE LICERIO DE CARVALHO	JARDIM CAMPESTRE	5	25	65	88,45
JOSE LOPES DOS SANTOS	BELZANDRA	7	22	11	85,94
JOSE LOPES DOS SANTOS	BELZANDRA	7	22	16	85,94
JOSE LOPES DOS SANTOS	BELZANDRA	8	22	16	85,94
JOSE LOPES DOS SANTOS	BELZANDRA	7	22	17	85,94
JOSE LOPES DOS SANTOS	BELZANDRA	7	22	18	85,94
JOSE LOPES DOS SANTOS	BELZANDRA	7	22	19	85,94
JOSE LOPES DOS SANTOS	BELZANDRA	8	22	19	85,94
JOSE LOPES DOS SANTOS	BELZANDRA	7	22	20	85,94
JOSE LOPES DOS SANTOS	BELZANDRA	7	22	21	85,94
JOSE LUIZ SANTANA	BELO HORIZONTE	3	10	55	114,80
JOSE LUIZ SANTANA	BELO HORIZONTE	3	10	56	132,45
JOSE LUIZ SANTANA	BELO HORIZONTE	4	10	57	44,09
JOSE LUIZ SANTANA	CENTRO	3	10	48	129,38
JOSE LUIZ SANTANA	OLARIA	3	10	47	130,41
JOSE LUIZ SANTANA	OLARIA	3	10	48	130,41
JOSE LUIZ SANTANA	OLARIA	4	10	98	43,42
JOSE LUIZ SANTANA	OLARIA	8	10	98	25,98
JOSE LUIZ SANTANA	OLARIA	5	10	106	86,89
JOSE MANOEL DE ANDRADE	LAVRINHAS	7	8	16	67,55
JOSE MANOEL DE ANDRADE	LAVRINHAS	7	8	45	76,01
JOSE MANOEL DE ANDRADE	LAVRINHAS	7	8	83	63,34
JOSE MANOEL DE ANDRADE	NOSSA SENHORA DE LOURDES	7	8	11	79,50
JOSE MANOEL DE ANDRADE	NOSSA SENHORA DE LOURDES	7	8	16	70,65
JOSE MANOEL DE ANDRADE	NOSSA SENHORA DE LOURDES	7	8	72	70,65
JOSE MANOEL DE ANDRADE	NOSSA SENHORA DE LOURDES	7	8	83	66,25
JOSE MANOEL DE ANDRADE	VILA PARAISO	7	8	11	78,28
JOSE MARIA ALVES	SUB-ESTACAO	7	8	98	44,46
JOSE MARIA ALVES	SUB-ESTACAO	8	8	98	35,54
JOSE MARIA ALVES	SUB-ESTACAO	8	8	99	35,60
JOSE MARIA AZEVEDO	JOSE MOURA DO AMARAL	4	24	21	130,41
JOSE MARIA AZEVEDO	JOSE MOURA DO AMARAL	5	24	21	152,17
JOSE MARIA AZEVEDO	JOSE MOURA DO AMARAL	3	24	34	195,64
JOSE MARIA AZEVEDO	JOSE MOURA DO AMARAL	4	24	34	195,64
JOSE MARIA AZEVEDO	JOSE MOURA DO AMARAL	4	24	35	195,64
JOSE MARIA AZEVEDO	JOSE MOURA DO AMARAL	4	24	38	217,41

Logradouro	Bairro	Setor	Zona	Quadra	Valor m² p/ 2018
JOSE MARIA AZEVEDO	JOSE MOURA DO AMARAL	4	24	39	217,41
JOSE MARIA AZEVEDO	JOSE MOURA DO AMARAL	2	24	42	217,41
JOSE MARIA AZEVEDO	JOSE MOURA DO AMARAL	4	24	42	217,41
JOSE MARIA AZEVEDO	JOSE MOURA DO AMARAL	4	24	43	217,41
JOSE MARIA AZEVEDO	JOSE MOURA DO AMARAL	4	24	48	217,41
JOSE MARIA AZEVEDO	JOSE MOURA DO AMARAL	4	24	49	217,41
JOSE MARIA AZEVEDO	JOSE MOURA DO AMARAL	4	24	51	152,17
JOSE MARIA AZEVEDO	JOSE MOURA DO AMARAL	7	24	21	152,17
JOSE MARIA AZEVEDO	VILA NILTON TEIXEIRA	4	24	35	199,27
JOSE MARIA AZEVEDO	VILA SAO FRANCISCO	6	7	52	88,97
JOSE MARIA DE PADUA	RESIDENCIAL NOVA ERA I	6	7	53	80,06
JOSE MARIA DE PADUA	RESIDENCIAL NOVA ERA I	6	7	55	88,92
JOSE MARIA DE PADUA	RESIDENCIAL NOVA ERA I	6	7	54	88,92
JOSE MARIA DOS SANTOS	RESIDENCIAL NOVA ERA I	7	26	186	113,53
JOSE MARIA DOS SANTOS	PARQUE IMPERIAL	7	26	187	113,53
JOSE MARIA DOS SANTOS	PARQUE IMPERIAL	7	26	188	113,53
JOSE MESQUITA	JARDIM EUROPA	7	8	73	69,56
JOSE MESQUITA	JARDIM EUROPA	6	8	88	86,94
JOSE MESQUITA	JARDIM EUROPA	6	8	92	86,94
JOSE MESQUITA	LAVRINHAS	7	8	69	67,55
JOSE MESQUITA	VILA MARIANA	6	8	10	88,55
JOSE MESQUITA	VILA MENICUCCI	7	8	69	71,83
JOSE MESQUITA	VILA MENICUCCI	6	8	70	89,78
JOSE MESQUITA	VILA MENICUCCI	6	8	73	80,83
JOSE MESQUITA	VILA MENICUCCI	7	8	73	71,83
JOSE MODESTO PEREIRA	JARDIM AMERICA	7	9	74	52,19
JOSE MODESTO PEREIRA	JARDIM AMERICA	7	9	75	52,19
JOSE MODESTO PEREIRA	JARDIM AMERICA	7	9	82	52,19
JOSE MODESTO PEREIRA	JARDIM AMERICA	7	9	83	52,19
JOSE MODESTO PEREIRA	JARDIM AMERICA	8	9	83	52,19
JOSE MODESTO PEREIRA	JARDIM AMERICA	8	9	86	52,19
JOSE MODESTO PEREIRA	JARDIM AMERICA	8	9	87	52,19
JOSE MODESTO PEREIRA	JARDIM AMERICA	8	9	90	52,19
JOSE MODESTO PEREIRA	JARDIM AMERICA	7	9	91	52,19
JOSE MODESTO PEREIRA	JARDIM AMERICA	7	9	93	52,13
JOSE MODESTO PEREIRA	JARDIM AMERICA	8	9	93	52,19
JOSE MODESTO PEREIRA	JARDIM AMERICA	7	9	94	52,19

Logradouro	Bairro	Sector	Zona	Quadra	Valor m <sup>2</sup> /p/ 2018
JOSE MODESTO PEREIRA	JARDIM AMERICA	8	9	97	43,47
JOSE MODESTO PEREIRA	JARDIM AMERICA	7	9	98	43,47
JOSE MODESTO PEREIRA	JARDIM AMERICA	8	9	98	43,47
JOSE MODESTO PEREIRA	JARDIM DAS ACAJIAS	8	9	93	52,65
JOSE MODESTO PEREIRA	PRESIDENTE KENNEDY	7	9	74	53,00
JOSE MODESTO PEREIRA	PRESIDENTE KENNEDY	7	9	94	53,00
JOSE MODESTO PEREIRA / ANTIGA RUA ONZE	JARDIM AMERICA	8	9	94	52,19
JOSE MODESTO PEREIRA / ANTIGA RUA DOZE	JARDIM AMERICA	8	9	94	47,80
JOSE MODESTO PEREIRA / ANTIGA RUA DOZE	JARDIM AMERICA	8	9	97	47,80
JOSE MOREIRA	JARDIM AMERICA	8	9	98	43,47
JOSE MOREIRA	CENTRO	3	23	5	194,09
JOSE MOREIRA	CENTRO	3	23	6	194,09
JOSE MOREIRA	CENTRO	4	23	13	172,56
JOSE MOREIRA	CENTRO	2	23	14	172,56
JOSE MOREIRA	CENTRO	4	23	14	172,56
JOSE MOREIRA	VILA ROSALINA	5	24	46	173,86
JOSE MOREIRA LIMA	VILA ROSALINA	5	24	50	173,86
JOSE MOREIRA LIMA	VILA ROSALINA	5	24	66	173,86
JOSE MOREIRA LIMA	VILA ROSALINA	5	24	67	173,86
JOSE MOREIRA LIMA	VILA ROSALINA	5	24	67	173,86
JOSE MOREIRA PRIMEIRO	LAVRINHAS	7	8	16	76,01
JOSE MOREIRA PRIMEIRO	LAVRINHAS	6	8	45	76,01
JOSE MOREIRA PRIMEIRO	LAVRINHAS	7	8	45	76,01
JOSE MOREIRA PRIMEIRO	NOSSA SENHORA DE LOURDES	7	8	11	66,25
JOSE MOREIRA PRIMEIRO	NOSSA SENHORA DE LOURDES	7	8	15	79,50
JOSE MOREIRA PRIMEIRO	NOSSA SENHORA DE LOURDES	7	8	16	79,50
JOSE MOREIRA PRIMEIRO	NOSSA SENHORA DE LOURDES	7	8	45	79,50
JOSE MOREIRA PRIMEIRO	NOSSA SENHORA DE LOURDES	6	8	45	79,50
JOSE MOREIRA PRIMEIRO	NOSSA SENHORA DE LOURDES	7	8	46	79,50
JOSE MOREIRA PRIMEIRO	NOSSA SENHORA DE LOURDES	7	8	47	79,50
JOSE MOREIRA PRIMEIRO	NOSSA SENHORA DE LOURDES	7	8	48	79,50
JOSE MOREIRA PRIMEIRO	NOSSA SENHORA DE LOURDES	7	8	49	79,50
JOSE MOREIRA PRIMEIRO	NOSSA SENHORA DE LOURDES	7	8	50	79,50
JOSE MOREIRA PRIMEIRO	NOSSA SENHORA DE LOURDES	7	8	57	79,50
JOSE MOREIRA PRIMEIRO	NOSSA SENHORA DE LOURDES	7	8	58	79,50
JOSE MOREIRA PRIMEIRO	NOSSA SENHORA DE LOURDES	7	8	72	66,25
JOSE MOREIRA PRIMEIRO	NOSSA SENHORA DE LOURDES	7	8	85	79,50
JOSE MOREIRA PRIMEIRO	NOSSA SENHORA DE LOURDES	7	8	86	79,50
JOSE MOREIRA PRIMEIRO	NOSSA SENHORA DE LOURDES	7	8	110	79,50

Lagadouro	Bairro	Setor	Zona	Quadra	Valor m² p/ 2018
JOSE MOREIRA PRIMEIRO	NOSSA SENHORA DE LOURDES	7	8	111	79,50
JOSE MOREIRA PRIMEIRO	NOSSA SENHORA DE LOURDES	7	8	112	79,50
JOSE MOREIRA PRIMEIRO	NOSSA SENHORA DE LOURDES	7	8	113	79,50
JOSE MOREIRA PRIMEIRO	NOSSA SENHORA DE LOURDES	7	8	114	79,50
JOSE MOREIRA PRIMEIRO	NOSSA SENHORA DE LOURDES	7	8	115	79,50
JOSE MOREIRA PRIMEIRO	NOSSA SENHORA DE LOURDES	7	8	116	79,50
JOSE MOREIRA PRIMEIRO	VILA PARAISO	7	8	11	65,23
JOSE NORMANDO COSTA	AEROPORTO	6	16	115	86,94
JOSE NORMANDO COSTA	AEROPORTO	6	16	116	86,94
JOSE NORMANDO COSTA	AEROPORTO	6	16	117	86,94
JOSE NORMANDO COSTA	AEROPORTO	6	16	118	86,94
JOSE NORMANDO COSTA	AEROPORTO	6	16	119	86,94
JOSE NORMANDO COSTA	SANTA EFIGENIA	6	16	75	88,55
JOSE PAULA VILAS BOAS	JARDIM FLORESTA	7	17	59	96,95
JOSE PAULA VILAS BOAS	PARQUE BOCAINA	6	17	122	88,92
JOSE PENIDO [LUTRICA]	MORADA DO SOL III	7	26	247	123,50
JOSE PENIDO [LUTRICA]	MORADA DO SOL III	7	26	248	123,50
JOSE PEREIRA DE ABREU	VILA NILTON TEIXEIRA	4	24	59	195,54
JOSE PEREIRA DE ABREU	VILA NILTON TEIXEIRA	4	24	65	217,41
JOSE PEREIRA DE ABREU	VILA ROSALINA	4	24	50	173,88
JOSE PEREIRA DE ABREU	VILA ROSALINA	4	24	65	217,41
JOSE PEREIRA DOS SANTOS	VILA SAO FRANCISCO	5	29	7	110,72
JOSE PEREIRA DOS SANTOS	VILA SAO FRANCISCO	5	29	15	110,72
JOSE PIERANGELE - JOSE POETA	COLINAS DA SERRA	7	16	232	86,89
JOSE PIERANGELE - JOSE POETA	COLINAS DA SERRA	7	16	233	86,89
JOSE POSSATO	CENTRO	7	26	15	64,71
JOSE POSSATO	PARQUE BOCAINA	6	17	91	111,17
JOSE POSSATO	PARQUE BOCAINA	6	17	97	97,83
JOSE POSSATO	PARQUE BOCAINA	6	17	98	97,83
JOSE POSSATO	VALE DO SOL	6	16	85	108,70
JOSE POSSATO	VALE DO SOL	6	16	90	108,70
JOSE POSSATO	VALE DO SOL	6	16	92	108,70
JOSE POSSATO	VILA JOAQUIM SALES	7	26	10	134,25
JOSE POSSATO	VILA JOAQUIM SALES	7	26	15	67,15
JOSE POSSATO	VILA JOAQUIM SALES	7	26	17	134,25
JOSE POSSATO	VILA JOAQUIM SALES	7	26	18	111,90
JOSE POSSATO	VILA JOAQUIM SALES	6	25	19	134,25

Legado/ra	Bairro	Sector	Zona	Quadra	Valor m <sup>2</sup> p/ 2018
JOSE POSSATO	VILA JOAQUIM SALES	7	26	19	111,90
JOSE POSSATO	VILA JOAQUIM SALES	7	26	21	111,90
JOSE POSSATO	PORTAL DA SERRA	7	17	136	107,12
JOSE POSSATO	PORTAL DA SERRA	7	17	139	107,12
JOSE POSSATO	PORTAL DA SERRA	7	17	140	107,12
JOSE POSSATO	PORTAL DA SERRA	7	17	141	107,12
JOSE POSSATO	JARDIM ITALIA	7	16	330	87,37
JOSE RITA DE CASSIA OLIVEIRA	JARDIM ITALIA	7	16	331	87,37
JOSE RITA DE CASSIA OLIVEIRA	JARDIM ITALIA	7	16	333	87,37
JOSE RITA DE CASSIA OLIVEIRA	JARDIM ITALIA	7	16	334	87,37
JOSE RITA DE CASSIA OLIVEIRA	JARDIM ITALIA	7	16	362	87,37
JOSE RITA DE CASSIA OLIVEIRA	JARDIM ITALIA	7	16	363	87,37
JOSE RITA DE CASSIA OLIVEIRA	JARDIM ITALIA	7	16	365	87,37
JOSE ROSA BOTEELHO	CENTRO	6	28	20	107,84
JOSE ROSA BOTEELHO	JARDIM GLORIA	6	28	17	88,30
JOSE ROSA BOTEELHO	VILA SAO FRANCISCO	6	28	1	110,72
JOSE ROSA BOTEELHO	VILA SAO FRANCISCO	6	28	16	110,72
JOSE ROSA BOTEELHO	VILA SAO FRANCISCO	6	28	17	88,55
JOSE ROSA BOTEELHO	VILA SAO FRANCISCO	6	28	19	88,55
JOSE ROSA BOTEELHO	VILA SAO FRANCISCO	6	28	20	110,72
JOSE ROSA BOTEELHO	VILA SAO FRANCISCO	6	28	38	110,72
JOSE ROSA BOTEELHO	VILA SAO FRANCISCO	6	28	39	88,55
JOSE TEIXEIRA GUIMARAES	CONJUNTO HABITACIONAL JULIO SIDNEY PINTO	6	7	27	78,28
JOSE TEIXEIRA GUIMARAES	CONJUNTO HABITACIONAL JULIO SIDNEY PINTO	6	7	28	78,28
JOSE TEIXEIRA GUIMARAES	CONJUNTO HABITACIONAL JULIO SIDNEY PINTO	6	7	29	78,28
JOSE TORRES FILHO	JARDIM CAMPESTRE	5	25	61	88,45
JOSE TORRES FILHO	JARDIM CAMPESTRE	5	25	63	88,45
JOSE VENTURA PEREIRA (ZIZI)	CONJUNTO HABITACIONAL CAMINHO DAS AGUAS	6	7	137	76,00
JOSE VENTURA PEREIRA (ZIZI)	CONJUNTO HABITACIONAL CAMINHO DAS AGUAS	6	7	145	76,00
JOSE VENTURA PEREIRA (ZIZI)	CONJUNTO HABITACIONAL CAMINHO DAS AGUAS	6	7	146	76,00
JOSE VENTURA PEREIRA (ZIZI)	CONJUNTO HABITACIONAL CAMINHO DAS AGUAS	6	7	150	76,00
JOSE VENTURA PEREIRA (ZIZI)	CONJUNTO HABITACIONAL CAMINHO DAS AGUAS	6	7	151	76,00
JOSE VILELA SIQUEIRA	COLINAS DA SERRA	7	16	238	86,56
JOSE VILELA SIQUEIRA	COLINAS DA SERRA	7	16	238	86,56
JOSE ZARONI	JARDIM VILA RICA	6	13	130	65,23
JOSE ZARONI	JARDIM VILA RICA	6	13	131	52,19
JOSE ZARONI	RESIDENCIAL SANTANA 01	7	16	252	86,82
JOSE ZARONI	RESIDENCIAL SANTANA 01	7	16	254	86,82

Logradouro	Bairro	Setor	Zona	Quadra	Valor m² p/ 2018
JOSE ZUCARI	JARDIM FLORESTA	6	9	12	66,11
JOSE ZUCARI	JARDIM VILA RICA	6	13	130	65,23
JOSE ZUCARI	JARDIM VILA RICA	6	13	131	57,19
JOSE ZUCARI	NOVA LAVRAS	6	9	12	66,01
JOSE ZUCARI	VILA PITANGUI	6	9	2	80,58
JOSE ZUCARI	VILA PITANGUI	6	9	3	80,58
JOSE ZUCARI	VILA PITANGUI	6	9	6	80,58
JOSE ZUCARI	VILA PITANGUI	6	9	7	80,58
JOSE ZUCARI	VILA PITANGUI	6	9	12	67,15
JOSE ZUCARI	VILA PITANGUI	6	9	13	67,15
JOSE ZUCARI	VILA PITANGUI	7	9	19	67,15
JOSE ZUCARI	VILA PITANGUI	7	9	20	67,15
JOSE ZUCARI	VILA PITANGUI	7	9	29	67,15
JOSE ZUCARI	VILA PITANGUI	7	9	30	67,15
JOSE ZUCARI	VILA PITANGUI	6	9	120	67,15
JOSIAS MARTINS	JARDIM EL DORADO	4	10	75	130,41
JOSIAS MARTINS	JARDIM EL DORADO	4	10	76	130,41
JOSIAS MARTINS	MONTE LIBANO 1	4	10	64	132,17
JOSIAS MARTINS	MONTE LIBANO 1	4	10	65	132,17
JOSIAS MARTINS	MONTE LIBANO 1	3	10	66	154,23
JOSIAS MARTINS	MONTE LIBANO 2	3	10	66	152,17
JOSIAS MARTINS	OLARIA	3	10	66	152,17
JOSUÉ CARVALHO PADUA	MORADA DO SOL III	7	26	250	123,50
JOSUÉ CARVALHO PADUA	MORADA DO SOL III	7	26	251	123,50
JOVINO TRISTAO	BELIZANDRA	7	22	19	86,94
JOVINO TRISTAO	BELIZANDRA	7	22	20	86,94
JOVINO TRISTAO	BELIZANDRA	6	22	22	130,41
JOVINO TRISTAO	BELIZANDRA	6	22	23	130,41
JUCA DA SERRA	JARDIM AMERICA	7	9	74	65,23
JUCA FIDELIS	CENTRO	7	25	20	129,38
JUCA FIDELIS	SAO VICENTE	6	25	10	106,25
JUCA FIDELIS	SAO VICENTE	6	25	11	106,25
JUCA FIDELIS	SAO VICENTE	6	25	13	132,83
JUCA FIDELIS	SAO VICENTE	6	25	14	132,83
JUCA FIDELIS	SAO VICENTE	6	25	19	132,83
JUCA FIDELIS	SAO VICENTE	7	25	20	132,83
JUCA PROCOPIO	BICAME	8	13	115	42,47

*[Handwritten signature]*

*[Handwritten mark]*

Logradouro	Bairro	Sector	Zona	Quadr.	Valor m <sup>2</sup> p/ 2018
JUCA PROCOPIO	CENTRO	1	23	1	301,93
JUCA PROCOPIO	CENTRO	2	23	1	301,93
JUCA PROCOPIO	CENTRO	2	23	3	301,93
JUCA PROCOPIO	CENTRO	2	23	25	194,09
JUCA PROCOPIO	JARDIM VILA RICA	8	13	115	43,47
JUCA PROCOPIO	PARQUE BOCAINA	8	13	115	44,46
JUDITH SALLES	BELIZANDRA	8	26	20	108,70
JUDITH SALLES	VILA JOAQUIM SALES	6	26	7	134,25
JUDITH SALLES	VILA JOAQUIM SALES	6	26	10	134,25
JUDITH SALLES	VILA JOAQUIM SALES	6	26	12	134,25
JUDITH SALLES	VILA JOAQUIM SALES	6	26	15	134,25
JUDITH SALLES	VILA JOAQUIM SALES	6	26	17	134,25
JUDITH SALLES	VILA JOAQUIM SALES	6	26	18	134,25
JUDITH SALLES	VILA JOAQUIM SALES	8	26	20	111,90
JUDITH SALLES	VILA JOAQUIM SALES	8	26	24	111,90
JUDITH SALLES	VILA JOAQUIM SALES	8	26	26	111,90
JUDITH SALLES	VILA JOAQUIM SALES	8	26	27	89,50
JUDITH SALLES	VILA JOAQUIM SALES	8	26	28	89,50
JUDITH SALLES	VILA JOAQUIM SALES	8	26	29	67,15
JUDITH SALLES	VILA JOAQUIM SALES	8	26	28	67,15
JUIA DE OLIVEIRA FRAGUAS	CENTRO	8	9	80	38,83
JUIA DE OLIVEIRA FRAGUAS	JARDIM AMERICA	8	9	79	39,14
JUIA DE OLIVEIRA FRAGUAS	JARDIM AMERICA	8	9	80	39,14
JUIA DE OLIVEIRA FRAGUAS	JARDIM AMERICA	8	9	81	52,19
JUIA DE OLIVEIRA FRAGUAS	JARDIM AMERICA	7	9	82	52,19
JUIA DE OLIVEIRA FRAGUAS	JARDIM AMERICA	8	9	82	52,19
JUIA DE OLIVEIRA FRAGUAS	JARDIM AMERICA	8	9	83	52,19
JUIA DE OLIVEIRA FRAGUAS	JARDIM AMERICA	8	9	84	39,14
JUIA DE OLIVEIRA FRAGUAS	JARDIM AMERICA	8	9	85	43,47
JUIA DE OLIVEIRA FRAGUAS	JARDIM AMERICA	8	9	86	52,19
JUIA DE OLIVEIRA FRAGUAS	JARDIM DAS ALTEROSAS	8	9	37	35,78
JUIA DE OLIVEIRA FRAGUAS	JARDIM DAS ALTEROSAS	8	9	38	35,78
JUIA DE OLIVEIRA FRAGUAS	JARDIM DAS ALTEROSAS	8	9	41	35,78
JUIA DE OLIVEIRA FRAGUAS	JARDIM DAS ALTEROSAS	8	9	42	35,78
JUIA DE OLIVEIRA FRAGUAS	JARDIM DAS ALTEROSAS	8	9	80	40,29
JUIA DE OLIVEIRA FRAGUAS	JARDIM GLORIA	8	9	85	44,15
JUIANO MARTINS GOUART	RESIDENCIAL NOVA ERA II	6	7	60	79,73

Logradouro	Bairro	Sector	Zona	Quadra	Valor m <sup>2</sup> p/ 2018
JULIANO MARTINS GOULART	RESIDENCIAL NOVA ERA II	6	7	61	79,73
JULIANO MARTINS GOULART	RESIDENCIAL NOVA ERA II	6	7	62	79,73
JULIANO MARTINS GOULART	RESIDENCIAL NOVA ERA II	6	7	63	79,73
JULIANO MARTINS GOULART	RESIDENCIAL NOVA ERA II	6	7	65	79,73
JULIETA VIANA ABRAHAO	AEROPORTO	6	16	117	86,94
JULIETA VIANA ABRAHAO	AEROPORTO	6	16	118	86,94
JULIO CESAR DE SOUZA JUNIOR	RESIDENCIAL ALPHAVILLE	3	13	154	131,85
JULIO CESAR DE SOUZA JUNIOR	RESIDENCIAL ALPHAVILLE	3	13	155	131,85
JULIO CESAR DE SOUZA JUNIOR	RESIDENCIAL ALPHAVILLE	3	13	157	131,85
JULIO COSTA	RESIDENCIAL NOVA ERA I	6	7	54	88,86
JULIO COSTA	RESIDENCIAL NOVA ERA I	6	7	55	88,92
JULIO COSTA	RESIDENCIAL NOVA ERA I	6	7	55	88,92
JULIO COSTA	RESIDENCIAL NOVA ERA I	6	7	56	88,86
JULIO PEREIRA SALLES	RESIDENCIAL NOVA ERA I	4	10	68	132,12
JULIO SIDNEY PINTO	MONTE LIBANO 1	6	28	17	110,40
JULIO SIDNEY PINTO	JARDIM GLORIA	6	28	10	110,72
JULIO SIDNEY PINTO	VILA SAO FRANCISCO	6	28	17	110,72
JULIO SIDNEY PINTO	VILA SAO FRANCISCO	6	28	37	110,72
JULIO SIDNEY PINTO	VILA SAO FRANCISCO	6	28	38	110,72
JULIO SIDNEY PINTO	VILA SAO FRANCISCO	2	28	39	110,72
JULIO SIDNEY PINTO	VILA SAO FRANCISCO	6	28	39	88,55
JULIO SIDNEY PINTO	VILA SAO FRANCISCO	7	26	152	139,13
JUPITER	MORADA DO SOL	7	26	153	130,41
JUPITER	MORADA DO SOL	3	12	16	301,93
JUSCELINO KUBITSCHEK	CENTRO	3	12	18	301,93
JUSCELINO KUBITSCHEK	CENTRO	3	21	2	309,10
JUSCELINO KUBITSCHEK	JARDIM SAO PAULO	3	21	13	309,10
JUSCELINO KUBITSCHEK	JARDIM SAO PAULO	5	21	19	309,10
JUSCELINO KUBITSCHEK	JARDIM SAO PAULO	3	21	24	309,10
JUSCELINO KUBITSCHEK	JARDIM SAO PAULO	3	21	27	309,10
JUSCELINO KUBITSCHEK	RETIRO	3	21	3	260,88
JUSCELINO KUBITSCHEK	RETIRO	4	21	3	304,35
JUSCELINO KUBITSCHEK	RETIRO	8	21	3	260,88
JUSCELINO KUBITSCHEK	RETIRO	9	21	6	304,35
JUSCELINO KUBITSCHEK	RETIRO	3	21	7	304,35
JUSCELINO KUBITSCHEK	RETIRO	3	21	12	304,35
JUSCELINO KUBITSCHEK	RETIRO	5	21	15	304,35

*[Handwritten signature]*

Logradouro	Bairro	Sector	Zona	Quadra	Valor m <sup>2</sup> p/ 2018
JUSCELINO KUBITSCHECK	RETIRO	3	21	16	304,35
JUSCELINO KUBITSCHECK	RETIRO	3	21	26	304,35
JUSCELINO KUBITSCHECK	VILA SAO SEBASTIAO	3	12	16	309,98
JUSCELINO KUBITSCHECK	VILA SAO SEBASTIAO	5	21	19	309,98
JUSCELINO KUBITSCHECK	VILA SAO SEBASTIAO	3	21	24	309,98
JUSCELINO KUBITSCHECK	VILA SAO SEBASTIAO	5	21	24	134,42
JUSCELINO KUBITSCHECK	VILA SAO SEBASTIAO	3	21	26	309,98
JUSCELINO KUBITSCHECK	VILA SAO SEBASTIAO	3	21	27	309,98
JUVENTINO DIAS FILHO	CONDOMINIO FLAMBOYANTS	2	25	26	271,75
JUVENTINO DIAS FILHO	CONDOMINIO FLAMBOYANTS	2	25	27	271,75
JUVENTINO DIAS FILHO	CONDOMINIO FLAMBOYANTS	2	25	29	271,75
JUVENTINO DIAS FILHO	CONDOMINIO FLAMBOYANTS	2	25	29	271,75
JUVENTINO DIAS FILHO	CONDOMINIO FLAMBOYANTS	2	25	30	271,75
JUVENTINO DIAS FILHO	CONDOMINIO FLAMBOYANTS	2	25	31	271,75
JUVENTINO DIAS FILHO	CONDOMINIO FLAMBOYANTS	2	25	31	271,75
JUVENTINO DIAS FILHO	CONDOMINIO FLAMBOYANTS	2	25	32	271,75
JUVENTINO DIAS FILHO	CONDOMINIO FLAMBOYANTS	2	25	33	271,75
JUVENTINO DIAS FILHO	JARDIM GLORIA	2	25	31	264,95
JUVENTINO DIAS FILHO	PORTAL DA SERRA	7	17	140	107,12
KENIA MARIA FERNANDES SANTANA	JARDIM BELA VISTA	5	16	23	152,17
KENNEDY SANTOS	JARDIM BELA VISTA	5	16	24	130,41
KENNEDY SANTOS	JARDIM BELA VISTA	5	16	26	152,17
KENNEDY SANTOS	JARDIM BELA VISTA	5	16	27	130,46
KENNEDY SANTOS	JARDIM BELA VISTA	5	16	27	130,41
KENNEDY SANTOS	JARDIM BELA VISTA	5	16	29	152,17
KENNEDY SANTOS	JARDIM BELA VISTA	5	16	29	152,17
KENNEDY SANTOS	JARDIM BELA VISTA	5	16	30	130,41
KENNEDY SANTOS	JARDIM BELA VISTA	5	16	32	152,17
KENNEDY SANTOS	JARDIM BELA VISTA	5	16	32	152,17
KENNEDY SANTOS	JARDIM BELA VISTA	5	16	33	130,41
KENNEDY SANTOS	JARDIM BELA VISTA	5	16	37	130,41
KENNEDY SANTOS	JARDIM BELA VISTA	5	16	37	130,41
KENNEDY SANTOS	JARDIM BELA VISTA	5	16	38	152,17
KENNEDY SANTOS	JARDIM BELA VISTA	5	16	38	152,17
KENNEDY SANTOS	JARDIM BELA VISTA	5	16	38	108,70
KENNEDY SANTOS	JARDIM BELA VISTA	5	16	77	108,70
KENNEDY SANTOS	JARDIM BELA VISTA	5	16	77	108,70
KENNEDY SANTOS	JARDIM BELA VISTA	5	16	78	108,70
KENNEDY SANTOS	JARDIM BELA VISTA	5	16	78	108,70
KENNEDY SANTOS	JARDIM BELA VISTA	5	16	78	108,70
KENNEDY SANTOS	JARDIM BELA VISTA	5	16	78	108,70

Logradouro	Bairro	Sector	Zona	Quadra	Valor m² p/ 2018
KENNEDY SANTOS	VILA JOAQUIM SALES	5	16	23	156,65
LADIRA MARIA CERQUEIRA	COLINAS DA SERRA IV	7	16	261	81,91
LADIRA MARIA CERQUEIRA	COLINAS DA SERRA IV	7	16	265	81,91
LADIRA MARIA CERQUEIRA	COLINAS DA SERRA IV	7	16	266	81,91
LADIRA MARIA CERQUEIRA	COLINAS DA SERRA IV	7	16	267	81,91
LAERCIO BOTELHO DE OLIVEIRA	SERRA VERDE	7	16	59	88,50
LAERCIO BOTELHO DE OLIVEIRA	SERRA VERDE	6	16	124	88,50
LAERCIO BOTELHO DE OLIVEIRA	SERRA VERDE	6	16	199	88,50
LAFAIETE LOPES SIQUEIRA	VILA JOAQUIM SALES	6	26	4	111,90
LAFAIETE LOPES SIQUEIRA	VILA JOAQUIM SALES	6	26	5	111,90
LAFAIETE LOPES SIQUEIRA	VILA JOAQUIM SALES	7	26	5	111,90
LAGOA AZUL	CONDOMINIO LAGOA DOS IPES	7	9	125	148,87
LAGOA AZUL	CONDOMINIO LAGOA DOS IPES	7	9	127	148,87
LAGOA DA PRATA	CONDOMINIO LAGOA DOS IPES	7	9	126	148,87
LAGOA DA PRATA	CONDOMINIO LAGOA DOS IPES	7	9	127	148,87
LAGOA DOURADA	CONDOMINIO LAGOA DOS IPES	7	9	125	148,87
LAGOA DOURADA	CONDOMINIO LAGOA DOS IPES	7	9	126	148,87
LAVRAS A LUMINARIAS	COLINAS DA SERRA	7	16	228	21,76
LAVRAS A LUMINARIAS	COLINAS DA SERRA	7	16	229	21,76
LAVRAS A LUMINARIAS	DISTRITO INDUSTRIAL	5	16	218	21,77
LAVRAS A LUMINARIAS	DISTRITO INDUSTRIAL	7	16	337	90,68
LAVRAS A LUMINARIAS	DISTRITO INDUSTRIAL	7	16	340	84,95
LAVRAS A LUMINARIAS	DISTRITO INDUSTRIAL	7	16	341	84,95
LAVRAS A LUMINARIAS	DISTRITO INDUSTRIAL	7	16	342	84,95
LAVRAS A LUMINARIAS	FAZENDA PONTE FUMDA	7	16	500	21,77
LAZARA AZARIAS DE CARVALHO	RESIDENCIAL FONTE VERDE	7	26	190	75,22
LAZARA AZARIAS DE CARVALHO	RESIDENCIAL FONTE VERDE	7	26	191	75,22
LAZARA AZARIAS DE CARVALHO	RESIDENCIAL FONTE VERDE	7	26	211	75,22
LAZARINA MARIA CONCEIÇÃO	ALTA VILLA LAVRAS	7	16	306	87,27
LAZARINA MARIA CONCEIÇÃO	ALTA VILLA LAVRAS	7	16	307	87,27
LAZARINA MARIA CONCEIÇÃO	ALTA VILLA LAVRAS	7	16	319	87,27
LAZARINA MARIA CONCEIÇÃO	ALTA VILLA LAVRAS	7	16	320	87,27
LAZARINA MARIA CONCEIÇÃO	ALTA VILLA LAVRAS	7	16	322	87,27
LAZARINA MARIA CONCEIÇÃO	ALTA VILLA LAVRAS	7	16	323	87,27
LAZARINA MARIA CONCEIÇÃO	ALTA VILLA LAVRAS	7	16	324	87,27
LAZARINA MARIA DA CONCEIÇÃO	ALTA VILLA BOM JESUS	7	16	255	87,27
LAZARINA MARIA DA CONCEIÇÃO	ALTA VILLA BOM JESUS	7	16	296	87,27

*[Handwritten signature]*

*[Handwritten mark]*

Logradouro	Bairro	Sector	Zona	Quadra	Valor m² p/ 2018
LAZARINA MARIA DA CONCEIÇÃO	ALTA VILLA BOM JESUS	7	16	297	87,27
LAZARINA MARIA DA CONCEIÇÃO	ALTA VILLA BOM JESUS	7	16	298	87,27
LAZARINA MARIA DA CONCEIÇÃO	ALTA VILLA BOM JESUS	7	16	299	87,27
LAZARINA MARIA DA CONCEIÇÃO	ALTA VILLA BOM JESUS	7	16	300	87,27
LAZARINA MARIA DA CONCEIÇÃO	ALTA VILLA BOM JESUS	7	16	301	87,27
LAZARO AZEVEDO MELO	ANISIO ALVES DE ABREU	4	18	28	179,93
LAZARO AZEVEDO MELO	ANISIO ALVES DE ABREU	6	18	32	179,93
LAZARO AZEVEDO MELO	ANISIO ALVES DE ABREU	5	18	45	134,94
LAZARO AZEVEDO MELO	ANISIO ALVES DE ABREU	5	18	54	134,94
LAZARO AZEVEDO MELO	ANISIO ALVES DE ABREU	6	18	66	161,95
LAZARO AZEVEDO MELO	ANISIO ALVES DE ABREU	4	18	76	179,93
LAZARO AZEVEDO MELO	ANISIO ALVES DE ABREU	6	18	76	179,93
LAZARO AZEVEDO MELO	CENTRO	6	18	31	172,50
LAZARO AZEVEDO MELO	CENTRO	4	18	76	172,50
LAZARO AZEVEDO MELO	COSTA PINTO	5	18	1	126,81
LAZARO AZEVEDO MELO	COSTA PINTO	6	18	31	144,90
LAZARO AZEVEDO MELO	COSTA PINTO	6	18	32	144,90
LAZARO AZEVEDO MELO	COSTA PINTO	5	18	54	108,68
LAZARO AZEVEDO MELO	COSTA PINTO	5	18	31	175,28
LAZARO AZEVEDO MELO	JOSE VILELA	5	18	32	175,28
LAZARO AZEVEDO MELO	JOSE VILELA	6	18	7	197,22
LAZARO AZEVEDO MELO	JOSE VILELA	5	19	8	197,22
LAZARO AZEVEDO MELO	JOSE VILELA	5	19	11	197,22
LAZARO AZEVEDO MELO	JOSE VILELA	5	19	12	197,22
LAZARO AZEVEDO MELO	JOSE VILELA	5	19	14	197,22
LAZARO AZEVEDO MELO	JOSE VILELA	5	19	25	195,64
LAZARO AZEVEDO MELO	OURO PRETO	8	19	35	195,64
LAZARO AZEVEDO MELO	VILA CRUZEIRO DO SUL	5	18	31	173,88
LAZARO AZEVEDO MELO	VILA CRUZEIRO DO SUL	6	18	31	173,88
LAZARO AZEVEDO MELO	VILA CRUZEIRO DO SUL	6	18	32	173,88
LAZARO AZEVEDO MELO	VILA CRUZEIRO DO SUL	6	18	32	173,88
LAZARO AZEVEDO MELO	VILA CRUZEIRO DO SUL	6	18	66	156,50
LAZARO AZEVEDO MELO	VILA CRUZEIRO DO SUL	4	18	76	173,88
LAZARO AZEVEDO MELO	VILA GLORIA	5	18	1	150,17
LAZARO AZEVEDO MELO	VILA GLORIA	6	18	32	171,59
LAZARO AZEVEDO MELO	VILA GLORIA	5	18	54	128,69
LAZARO AZEVEDO MELO	VILA VERA CRUZ	4	18	27	127,83

Logradouro	Bairro	Setor	Zona	Quadra	Valor m² p/ 2018
LAZARO AZEVEDO MELO	VILA VERA CRUZ	4	18	28	177,83
LAZARO AZEVEDO MELO	VILA VERA CRUZ	4	18	76	177,83
LAZARO AZEVEDO MELO	VILA VERA CRUZ	5	19	8	200,09
LAZARO BENEDITO PEDROSA	BELO HORIZONTE	3	10	60	264,95
LAZARO BENEDITO PEDROSA	BELO HORIZONTE	4	10	60	176,65
LAZARO BENEDITO PEDROSA	CENTRO	6	9	11	77,66
LAZARO BENEDITO PEDROSA	JARDIM FLORESTA	6	9	12	79,34
LAZARO BENEDITO PEDROSA	NOVA LAVRAS	6	9	12	79,21
LAZARO BENEDITO PEDROSA	SAO VICENTE	6	25	4	110,72
LAZARO BENEDITO PEDROSA	SAO VICENTE	6	25	11	106,25
LAZARO BENEDITO PEDROSA	VILA PITANGUI	6	9	4	89,50
LAZARO BENEDITO PEDROSA	VILA PITANGUI	6	9	5	80,58
LAZARO BENEDITO PEDROSA	VILA PITANGUI	6	9	6	80,58
LAZARO BENEDITO PEDROSA	VILA PITANGUI	6	9	7	80,58
LAZARO BENEDITO PEDROSA	VILA PITANGUI	6	9	8	80,58
LAZARO BENEDITO PEDROSA	VILA PITANGUI	6	9	10	89,50
LAZARO BENEDITO PEDROSA	VILA PITANGUI	6	9	11	80,58
LAZARO BENEDITO PEDROSA	VILA PITANGUI	6	9	12	80,58
LAZARO BENEDITO PEDROSA	VILA PITANGUI	6	9	13	80,58
LAZARO BENEDITO PEDROSA	VILA PITANGUI	6	9	14	80,58
LAZARO DE CASTRO PEREIRA	CONJUNTO HABITACIONAL JOAO DA CRUZ BOTREL	8	19	80	34,75
LAZARO DE CASTRO PEREIRA	CONJUNTO HABITACIONAL JOAO DA CRUZ BOTREL	8	19	79	34,75
LAZARO MESQUITA	JARDIM VILA RICA	6	13	131	65,23
LAZARO MESQUITA	JARDIM VILA RICA	6	13	131	65,12
LAZARO MESQUITA	JARDIM VILA RICA	6	13	132	65,12
LAZARO MESQUITA	JARDIM VILA RICA	6	13	132	65,23
LAZARO MESQUITA	RESIDENCIAL SANTANA 01	7	16	254	86,82
LAZARO MESQUITA	RESIDENCIAL SANTANA 01	7	16	255	86,82
LEO ROGERIO DE OLIVEIRA	COLINAS DA SERRA	7	16	228	86,67
LEO ROGERIO DE OLIVEIRA	COLINAS DA SERRA	7	16	229	86,67
LEO ROGERIO DE OLIVEIRA	COLINAS DA SERRA	7	16	230	86,67
LEO ROGERIO DE OLIVEIRA	COLINAS DA SERRA	7	16	231	86,67
LEO ROGERIO DE OLIVEIRA	COLINAS DA SERRA	7	16	240	86,62
LEO ROGERIO DE OLIVEIRA	COLINAS DA SERRA	7	16	242	86,62
LEO ROGERIO DE OLIVEIRA	COLINAS DA SERRA	7	16	243	86,62
LEO ROGERIO DE OLIVEIRA	COLINAS DA SERRA	7	16	299	86,62
LEO ROGERIO DE OLIVEIRA	COLINAS DA SERRA	7	16	299	86,62

*[Handwritten signature]*

Proprietário	Bairro	Setor	Zona	Quadra	Valor m² p/ 2018
LEO ROGERIO DE OLIVEIRA	COLINAS DA SERRA	7	16	241	86,62
LEON JOFRE AVAYOU	JOSE VILELA	3	18	20	175,28
LEON JOFRE AVAYOU	JOSE VILELA	2	19	7	175,28
LEON JOFRE AVAYOU	JOSE VILELA	2	19	8	175,28
LEON JOFRE AVAYOU	JOSE VILELA	3	19	9	175,28
LEON JOFRE AVAYOU	JOSE VILELA	5	19	9	175,28
LEON JOFRE AVAYOU	VILA CRUZEIRO DO SUL	4	18	3	152,17
LEON JOFRE AVAYOU	VILA CRUZEIRO DO SUL	4	18	4	152,17
LEON JOFRE AVAYOU	VILA CRUZEIRO DO SUL	4	18	4	152,17
LEON JOFRE AVAYOU	VILA CRUZEIRO DO SUL	4	18	5	152,17
LEON JOFRE AVAYOU	VILA CRUZEIRO DO SUL	4	18	6	130,41
LEON JOFRE AVAYOU	VILA CRUZEIRO DO SUL	4	18	6	130,41
LEON JOFRE AVAYOU	VILA CRUZEIRO DO SUL	4	18	8	130,41
LEON JOFRE AVAYOU	VILA CRUZEIRO DO SUL	4	18	14	130,41
LEON JOFRE AVAYOU	VILA CRUZEIRO DO SUL	4	18	16	130,41
LEON JOFRE AVAYOU	VILA CRUZEIRO DO SUL	4	18	17	130,41
LEON JOFRE AVAYOU	VILA CRUZEIRO DO SUL	4	18	17	130,41
LEON JOFRE AVAYOU	VILA CRUZEIRO DO SUL	5	18	17	130,41
LEON JOFRE AVAYOU	VILA CRUZEIRO DO SUL	3	18	19	152,17
LEON JOFRE AVAYOU	VILA CRUZEIRO DO SUL	4	18	25	130,41
LEON JOFRE AVAYOU	VILA CRUZEIRO DO SUL	6	18	48	108,70
LEON JOFRE AVAYOU	VILA CRUZEIRO DO SUL	6	18	49	152,17
LEON JOFRE AVAYOU	VILA CRUZEIRO DO SUL	4	18	75	190,41
LEON JOFRE AVAYOU	VILA CRUZEIRO DO SUL	6	18	75	130,41
LEON JOFRE AVAYOU	VILA VERA CRUZ	3	18	20	177,83
LEON JOFRE AVAYOU	VILA VERA CRUZ	2	18	27	177,83
LEON JOFRE AVAYOU	VILA VERA CRUZ	2	18	28	177,83
LEON JOFRE AVAYOU	VILA VERA CRUZ	3	18	29	177,83
LEON JOFRE AVAYOU	VILA VERA CRUZ	3	18	30	177,83
LEON JOFRE AVAYOU	VILA VERA CRUZ	2	19	8	177,83
LEON JOFRE AVAYOU	VILA VERA CRUZ	3	19	9	177,83
LEON JOFRE AVAYOU	VILA VERA CRUZ	5	19	9	177,83
LEONARDO VENERANDO PEREIRA	CENTRO	1	1	7	1225,23
LEONARDO VENERANDO PEREIRA	CENTRO	3	4	2	1293,92
LEONARDO VENERANDO PEREIRA	CENTRO	5	4	3	1293,92
LEONCIO ALVES CABRAL	CENTENARIO	3	13	83	176,23
LEOPOLDINA CANDIDA DE JESUS	VILA JOAQUIM SALES	7	26	17	111,90
LEOPOLDINA CANDIDA DE JESUS	VILA JOAQUIM SALES	6	26	18	111,90
LEOPOLDINA CANDIDA DE JESUS	VILA JOAQUIM SALES	7	26	18	134,25
LEOPOLDINA CANDIDA DE JESUS	VILA JOAQUIM SALES	7	26	19	134,25
LEOPOLDINA CANDIDA DE JESUS	VILA JOAQUIM SALES	7	26	20	89,50

*[Handwritten signature]*

*[Handwritten mark]*

Logradouro	Bairro	Setor	Zona	Quadra	Valor m² p/ 2018
LEOPOLDINA CANDIDA DE JESUS	VILA JOAQUIM SALES	7	26	21	111,90
LEOPOLDINA CANDIDA DE JESUS	VILA JOAQUIM SALES	7	26	23	111,90
LEOPOLDINA CANDIDA DE JESUS	VILA JOAQUIM SALES	7	26	24	67,15
LEOVIGILDO PEREIRA SALLES	DONA JULIETA	5	26	98	195,54
LEOVIGILDO PEREIRA SALLES	DONA JULIETA	5	26	100	130,36
LEOVIGILDO PEREIRA SALLES	DONA JULIETA	5	26	107	173,88
LEOVIGILDO PEREIRA SALLES	DONA JULIETA	5	26	108	130,41
LEVI CUSTODIO	JARDIM DAS ALTEROSAS	8	9	66	35,72
LINDOLFO CARVALHO DE SOUZA	SERRA AZUL	4	20	94	154,55
LINDOLFO CARVALHO DE SOUZA	SERRA AZUL	8	20	94	154,55
LINDOLFO CARVALHO DE SOUZA	SERRA AZUL	4	20	95	154,55
LINDOLFO CARVALHO DE SOUZA	SERRA AZUL	8	20	95	154,55
LISBOA	JARDIM EUROPA	6	8	89	86,94
LISBOA	JARDIM EUROPA	6	8	90	78,28
LISBOA	VILA SANTO ANTONIO	6	8	90	78,28
LONDRES	JARDIM EUROPA	6	8	58	86,94
LONDRES	JARDIM EUROPA	6	8	77	86,94
LONDRES	JARDIM EUROPA	6	8	89	86,94
LONDRES	VILA MARIANA	5	8	77	88,55
LOURDES LASMAR DAHER	CONJUNTO HABITACIONAL RUIJO SIDNEY PINTO	6	7	37	78,17
LOURDES LASMAR DAHER	CONJUNTO HABITACIONAL RUIJO SIDNEY PINTO	6	7	38	78,17
LOURDES LASMAR DAHER	CONJUNTO HABITACIONAL RUIJO SIDNEY PINTO	6	7	41	78,17
LOURDES LASMAR DAHER	CONJUNTO HABITACIONAL RUIJO SIDNEY PINTO	6	7	42	69,51
LOURENCO MENICUCCI	CENTRO	1	3	1	646,99
LOURENCO MENICUCCI	CENTRO	1	3	2	646,99
LOURENCO MENICUCCI	CENTRO	5	3	3	646,99
LOURENCO MENICUCCI	CENTRO	1	19	15	560,58
LOURENCO MENICUCCI	CENTRO	1	19	16	560,58
LOURENCO MENICUCCI	CENTRO	4	19	16	560,58
LOURENCO MENICUCCI	CENTRO	1	19	17	560,58
LOURENCO MENICUCCI	CENTRO	1	22	1	646,99
LOURENCO MENICUCCI	CENTRO	1	22	5	646,99
LOURENCO MENICUCCI	CENTRO	1	22	14	646,99
LOURENCO MENICUCCI	CENTRO	1	22	15	646,99
LOURENCO MENICUCCI	CENTRO	1	28	7	646,99
LOURENCO MENICUCCI	JOSE VILELA	1	19	17	569,73
LOURENCO MENICUCCI	RETIRO	1	19	15	565,17

Logradouro	Bairro	Sector	Zona	Quadra	Valor m² p/ 2018
LOURENCO MENICUCCI	RETIRO	4	21	17	217,41
LUCAS RIBEIRO PEDROSO	RESIDENCIAL NOVA ERA II	6	7	64	79,62
LUIS ARTUR ALVARENGA VILELA	SERRA AZUL	4	20	101	154,55
LUIS ARTUR ALVARENGA VILELA	SERRA AZUL	4	20	101	154,55
LUIS ARTUR ALVARENGA VILELA	SERRA AZUL	4	20	102	154,55
LUIZ CARLOS DE SOUZA	CONJUNTO HABITACIONAL AGUA LIMPA	6	26	75	62,72
LUIZ CARLOS DE SOUZA	CONJUNTO HABITACIONAL AGUA LIMPA	6	26	76	62,72
LUIZ CARLOS DE SOUZA	CONJUNTO HABITACIONAL AGUA LIMPA	6	26	161	62,72
LUIZ GOMES DE MORAES SALGADO	LAVRINHAS	6	8	18	76,01
LUIZ GOMES DE MORAES SALGADO	LAVRINHAS	6	8	22	50,67
LUIZ GOMES DE MORAES SALGADO	LAVRINHAS	6	8	24	67,55
LUIZ GOMES DE MORAES SALGADO	LAVRINHAS	6	8	25	67,55
LUIZ GOMES DE MORAES SALGADO	LAVRINHAS	7	8	25	50,67
LUIZ GOMES DE MORAES SALGADO	LAVRINHAS	7	8	27	50,67
LUIZ WINTER SOBRINHO	MONTE LIBANO 3	3	11	104	88,55
LUIZ WINTER SOBRINHO	MONTE LIBANO 3	3	11	105	88,55
LUIZ WINTER SOBRINHO	MONTE LIBANO 3	3	11	106	88,55
LUIZ WINTER SOBRINHO	MONTE LIBANO 3	3	11	107	88,55
LUIZ WINTER SOBRINHO	VILA PITANGUI	7	9	9	67,15
LUIZ WINTER SOBRINHO	VILA PITANGUI	7	9	10	67,15
LUIZ WINTER SOBRINHO	VILA PITANGUI	3	9	17	67,15
LUIZIA CAMPOS ABDALLA	PARQUE LESTE	7	10	137	127,29
LUIZIA DE PAIVA REIS	RESIDENCIAL NOVA ERA III	7	7	119	79,73
LUIZIA DE PAIVA REIS	RESIDENCIAL NOVA ERA III	7	7	120	79,73
LYGIO GOULART	CONDOMINIO FLAMBOYANTS	2	25	26	271,75
LYGIO GOULART	CONDOMINIO FLAMBOYANTS	2	25	27	271,75
LYONS CLUB DE LAVRAS	SERRA AZUL	4	20	88	154,55
LYONS CLUB DE LAVRAS	SERRA AZUL	8	20	88	154,55
LYONS CLUB DE LAVRAS	SERRA AZUL	4	20	89	154,55
LYONS CLUB DE LAVRAS	SERRA AZUL	4	20	90	154,55
LYONS CLUB DE LAVRAS	SERRA AZUL	4	20	91	154,55
LYONS CLUB DE LAVRAS	SERRA AZUL	4	20	91	154,55
MACEIO	JARDIM CAMPESTRE III	6	25	88	81,46
MACEIO	JARDIM CAMPESTRE III	6	25	89	81,46
MACEIO	JARDIM CAMPESTRE III	6	25	90	81,46
MAESTRO CYRILDO NOVAES	VILA SAO FRANCISCO	2	28	5	132,83

Logradouro	Barrio	Sector	Zona	Quadra	Valor m² p/ 2018
MAESTRO CIRILO NOVAES	VILA SAO FRANCISCO	5	28	6	132,83
MAESTRO CIRILO NOVAES	VILA SAO FRANCISCO	5	28	7	132,83
MAESTRO CIRILO NOVAES	VILA SAO FRANCISCO	5	28	12	132,88
MAESTRO CIRILO NOVAES	VILA SAO FRANCISCO	5	28	22	132,83
MAESTRO CIRILO NOVAES	VILA SAO FRANCISCO	5	28	23	132,83
MAGDA CASTANHEIRA LACERDA	JARDIM DAS ACACIAS	3	24	72	109,67
MAGDA CASTANHEIRA LACERDA	JARDIM DAS ACACIAS	3	24	73	131,57
MAGDA CASTANHEIRA LACERDA	JARDIM DAS ACACIAS	3	24	74	131,57
MAJOR JOAO ALVES PINTO	CENTRO	7	25	20	107,84
MAJOR JOAO ALVES PINTO	JARDIM CAMPESTRE	5	25	66	88,45
MAJOR JOAO ALVES PINTO	JARDIM CAMPESTRE	5	25	67	132,68
MAJOR JOAO ALVES PINTO	SAO VICENTE	6	25	4	110,72
MAJOR JOAO ALVES PINTO	SAO VICENTE	7	25	5	110,72
MAJOR JOAO ALVES PINTO	SAO VICENTE	6	25	11	106,14
MAJOR JOAO ALVES PINTO	SAO VICENTE	7	25	12	88,55
MAJOR JOAO ALVES PINTO	SAO VICENTE	7	25	13	110,72
MAJOR JOAO ALVES PINTO	SAO VICENTE	7	25	20	110,72
MAJOR JOAO ALVES PINTO	SAO VICENTE	7	25	21	88,55
MAJOR RAIMUNDO	JARDIM FLORESTA	6	17	38	123,39
MAJOR RAIMUNDO	JARDIM FLORESTA	6	17	39	123,39
MAMANTE VITORINO	AQUEANTA SOL	8	8	30	81,54
MAMANTE VITORINO	AQUEANTA SOL	8	8	39	54,34
MAMANTE VITORINO	AQUEANTA SOL	8	8	42	81,54
MAMANTE VITORINO	AQUEANTA SOL	8	8	44	81,54
MAMANTE VITORINO	AQUEANTA SOL	6	9	70	81,54
MAMANTE VITORINO	LAVRINHAS	8	8	30	63,34
MANACA DA SERRA	COLINAS DA SERRA	7	16	243	86,89
MANACA DA SERRA	COLINAS DA SERRA	7	16	227	86,56
MANACA DA SERRA	COLINAS DA SERRA	7	16	232	86,89
MANACA DA SERRA	COLINAS DA SERRA	7	16	233	86,89
MANACA DA SERRA	COLINAS DA SERRA	7	16	241	86,89
MANACA DA SERRA	COLINAS DA SERRA	7	16	244	86,89
MANAUS	JARDIM CAMPESTRE III	6	25	92	81,46
MANAUS	JARDIM CAMPESTRE III	6	25	99	81,46
MANAUS	JARDIM CAMPESTRE III	6	25	100	81,46
MANAUS	JARDIM CAMPESTRE III	6	25	101	81,46
MANAUS	JARDIM CAMPESTRE III	6	25	103	81,46

Logradouro	Bairro	Sector	Zona	Quadra	Valor m <sup>2</sup> / 2018
MANAUS	JARDIM CAMPESTRE III	6	25	105	81,46
MANOEL ALVES	CENTRO	1	2	8	431,31
MANOEL ALVES	CENTRO	1	2	9	431,31
MANOEL ALVES	CENTRO	1	2	13	345,06
MANOEL ALVES	CENTRO	1	2	14	345,06
MANOEL CARVALHO DE SOUZA	CENTRO	2	12	4	301,88
MANOEL CARVALHO DE SOUZA	CENTRO	2	13	98	215,68
MANOEL CARVALHO DE SOUZA	MOSSA SENHORA APARECIDA	2	13	98	220,80
MANOEL CARVALHO DE SOUZA	MOSSA SENHORA DE LOURDES	2	13	98	220,80
MANOEL CARVALHO DE SOUZA	MOSSA SENHORA DO LIBANO	1	13	98	217,41
MANOEL CARVALHO DE SOUZA	MOSSA SENHORA DO LIBANO	2	13	98	217,41
MANOEL FAUSTINO DE LIMA	CENTRO	6	20	11	150,97
MANOEL FAUSTINO DE LIMA	SAO VICENTE	6	22	27	132,83
MANOEL FAUSTINO DE LIMA	SAO VICENTE	6	25	7	84,14
MANOEL FAUSTINO DE LIMA	SERRA AZUL	6	20	11	154,55
MANOEL FELIPE DE OLIVEIRA	JARDIM EUROPA	7	8	14	78,28
MANOEL FELIPE DE OLIVEIRA	LAVRINHAS	7	8	14	76,01
MANOEL FELIPE DE OLIVEIRA	LAVRINHAS	7	8	37	76,01
MANOEL FELIPE DE OLIVEIRA	LAVRINHAS	8	8	40	63,34
MANOEL FELIPE DE OLIVEIRA	NOSSA SENHORA DE LOURDES	7	8	14	79,50
MANOEL FELIPE DE OLIVEIRA	VILA MENCICCI	7	8	14	80,83
MANOEL FELIPE DE OLIVEIRA	VILA MENCICCI	8	9	40	67,36
MANOEL FELIPE DE OLIVEIRA	VILA MENCICCI	7	8	73	71,78
MANOEL FERNANDES LIMA	CASCALHO	4	14	8	195,64
MANOEL FERNANDES LIMA	CASCALHO	4	14	26	195,64
MANOEL FERNANDES LIMA	CASCALHO	4	14	31	195,64
MANOEL FERNANDES LIMA	CASCALHO	4	14	32	195,64
MANOEL FERNANDES LIMA	CASCALHO	5	14	33	195,64
MANOEL FERNANDES LIMA	CASCALHO	4	14	35	195,64
MANOEL FERNANDES LIMA	CASCALHO	5	14	35	195,64
MANOEL FERNANDES LIMA	CASCALHO	4	14	36	195,64
MANOEL FERNANDES LIMA	CASCALHO	4	14	37	195,64
MANOEL FERNANDES LIMA	CASCALHO	4	14	38	195,64
MANOEL FERNANDES LIMA	CASCALHO	4	14	39	195,64
MANOEL FERNANDES LIMA	CASCALHO	6	14	47	195,64
MANOEL FERNANDES LIMA	CASCALHO	6	14	64	195,64
MANOEL FERNANDES LIMA	CASCALHO	4	14	99	195,64

*[Handwritten signature]*

Logradouro	Bairro	Setor	Zona	Quadra	Valor m² p/ 2018
MANOEL FERNANDES LIMA	CASCALHO	4	14	100	195,64
MANOEL FERNANDES LIMA	SAO VICENTE	6	22	27	132,83
MANOEL FERNANDES LIMA	VILA ALZIRA	8	14	1	195,64
MANOEL FERNANDES LIMA	VILA ALZIRA	6	14	47	195,64
MANOEL FERNANDES LIMA	VILA ALZIRA	6	14	48	173,88
MANOEL FERNANDES LIMA	VILA ALZIRA	6	14	50	152,17
MANOEL FERNANDES LIMA	VILA ALZIRA	6	14	70	173,88
MANOEL FERNANDES LIMA	VILA ALZIRA	7	14	70	173,88
MANOEL FERNANDES LIMA	VILA ALZIRA	6	14	78	152,17
MANOEL FERNANDES LIMA	VILA ALZIRA	6	14	79	173,88
MANOEL FERNANDES LIMA	VILA ALZIRA	7	14	79	173,94
MANOEL FERNANDES LIMA	VILA MARTINS	4	14	1	195,64
MANOEL FERNANDES LIMA	VILA MARTINS	4	14	26	195,64
MANOEL FERNANDES LIMA	VILA MARTINS	4	14	31	195,64
MANOEL FERNANDES LIMA	VILA MARTINS	4	14	35	195,64
MANOEL FERNANDES LIMA	VILA MARTINS	6	14	47	195,64
MANOEL FERNANDES LIMA	VILA SANTO ANTONIO	4	14	100	195,64
MANOEL GALDINO IRMAO	SANTA CRUZ	6	16	468	71,73
MANOEL GALDINO IRMAO	SANTA CRUZ	6	16	472	71,73
MANOEL GALDINO IRMAO	SANTA CRUZ	6	16	473	71,73
MANOEL GALDINO IRMAO	SANTA CRUZ	6	16	474	71,73
MANOEL GALDINO IRMAO	SANTA CRUZ	6	16	475	71,73
MANOEL GALDINO IRMAO	SANTA CRUZ	6	16	490	71,73
MANOEL OLIVEIRA LIMA	JARDIM AMERICA	6	10	38	65,23
MANOEL OLIVEIRA LIMA	JARDIM AMERICA	6	10	39	65,23
MANOEL RAIMUNDO DO AMARAL	RESIDENCIAL TIJUANA	6	17	104	110,40
MANOEL RAIMUNDO DO AMARAL	RESIDENCIAL TIJUANA	6	17	105	110,40
MARANHAO	RESIDENCIAL TIJUANA	7	13	257	86,81
MARANHAO	RESIDENCIAL TIJUANA	7	13	258	86,81
MARANHAO	RESIDENCIAL TIJUANA	7	13	262	86,81
MARANHAO	RESIDENCIAL TIJUANA	7	13	264	86,81
MARANHAO	RESIDENCIAL TIJUANA	7	13	265	86,81
MARANHAO	RESIDENCIAL TIJUANA	7	13	267	86,81
MARANHAO	RESIDENCIAL TIJUANA	7	13	268	86,81
MARANHAO	RESIDENCIAL TIJUANA	7	13	271	86,81
MARANHAO	RESIDENCIAL TIJUANA	7	13	272	86,81
MARANHAO	RESIDENCIAL TIJUANA	7	13	275	86,81

*[Handwritten signature]*

Logradouro	Bairro	Sector	Zona	Quadra	Valor m <sup>2</sup> / 2018
MARANHÃO	RESIDENCIAL TIPIANA	7	13	274	86,81
MARCELINO SANTOS	DONA JULIETA	5	26	105	130,41
MARCELINO SANTOS	DONA JULIETA	5	26	106	108,70
MARCELO DE SOUZA	CONJUNTO HABITACIONAL AGUA LIMPA	6	26	85	62,72
MARCELO DE SOUZA	CONJUNTO HABITACIONAL AGUA LIMPA	6	26	86	62,72
MARCO ANTONIO DE PAULA	CONJUNTO HABITACIONAL AGUA LIMPA	6	26	76	62,72
MARCO ANTONIO DE PAULA	CONJUNTO HABITACIONAL AGUA LIMPA	6	26	77	62,72
MARCO ANTONIO DE PAULA	CONJUNTO HABITACIONAL AGUA LIMPA	6	26	89	62,72
MARCEHAL DEODORO DA FONSECA	ARTHUR BERNARDES	6	14	19	171,59
MARCEHAL DEODORO DA FONSECA	ARTHUR BERNARDES	5	14	22	171,59
MARCEHAL DEODORO DA FONSECA	ARTHUR BERNARDES	6	14	23	171,59
MARCEHAL DEODORO DA FONSECA	ARTHUR BERNARDES	4	14	25	150,12
MARCEHAL DEODORO DA FONSECA	ARTHUR BERNARDES	5	14	25	150,17
MARCEHAL DEODORO DA FONSECA	ARTHUR BERNARDES	4	14	28	171,59
MARCEHAL DEODORO DA FONSECA	ARTHUR BERNARDES	6	14	28	154,44
MARCEHAL DEODORO DA FONSECA	ARTHUR BERNARDES	6	14	49	171,59
MARCEHAL DEODORO DA FONSECA	ARTHUR BERNARDES	6	14	97	171,59
MARCEHAL DEODORO DA FONSECA	ARTHUR BERNARDES	6	14	97	171,65
MARCEHAL DEODORO DA FONSECA	ARTHUR BERNARDES	8	14	97	120,15
MARCEHAL DEODORO DA FONSECA	CASCALHO	4	14	39	195,64
MARCEHAL DEODORO DA FONSECA	CASCALHO	6	14	54	173,88
MARCEHAL DEODORO DA FONSECA	DOCTOR JOAO RIBEIRO	5	14	22	173,88
MARCEHAL DEODORO DA FONSECA	DOCTOR JOAO RIBEIRO	6	14	54	173,88
MARCEHAL DEODORO DA FONSECA	JARDIM FLORESTA	6	17	49	123,34
MARIA ADAO DE REZENDE	PORTAL DA SERRA	7	17	142	107,12
MARIA ADAO DE REZENDE	PORTAL DA SERRA	7	7	142	107,12
MARIA ALVES GODINHO	JARDIM DAS MAGNOLIAS	5	16	141	98,36
MARIA APARECIDA DA SILVA	JARDIM AMERICA	8	9	103	39,03
MARIA APARECIDA DA SILVA	JARDIM AMERICA	8	9	105	34,70
MARIA APARECIDA DA SILVA	JARDIM AMERICA	8	9	106	39,03
MARIA APARECIDA DA SILVA	JARDIM AMERICA	8	9	108	30,42
MARIA APARECIDA DE SOUSA MORETTI	COLINAS DA SERRA III	7	16	270	86,82
MARIA APARECIDA DE SOUSA MORETTI	COLINAS DA SERRA III	7	16	271	86,82
MARIA APARECIDA DE SOUSA MORETTI	COLINAS DA SERRA III	7	16	264	86,82
MARIA APARECIDA MELO	COMUNIDADE DO FUNIL	7	7	100	25,98
MARIA APARECIDA MELO	COMUNIDADE DO FUNIL	7	7	102	25,98
MARIA APARECIDA MELO	COMUNIDADE DO FUNIL	7	7	103	25,98

Handwritten signature or initials.

Logradouro	Bairro	Sector	Zona	Quadra	Valor m² p/ 2018
MARIA APARECIDA PIRES	CONJUNTO HABITACIONAL JULIO SIDNEY PINTO	6	7	19	65,07
MARIA APARECIDA PIRES	CONJUNTO HABITACIONAL JULIO SIDNEY PINTO	6	7	20	65,07
MARIA APARECIDA TORRES	SANTA CRUZ	6	16	479	71,73
MARIA APARECIDA TORRES	SANTA CRUZ	6	16	478	71,73
MARIA APARECIDA UNES TICLE	VALE DO SOL	6	16	89	86,94
MARIA APARECIDA UNES TICLE	VALE DO SOL	6	16	90	86,94
MARIA APARECIDA UNES TICLE	VALE DO SOL	6	16	91	86,94
MARIA APARECIDA UNES TICLE	VALE DO SOL	6	16	92	86,94
MARIA APARECIDA UNES TICLE	VALE DO SOL	6	16	94	86,94
MARIA APARECIDA UNES TICLE	VALE DO SOL	6	16	95	86,94
MARIA APARECIDA UNES TICLE	VALE DO SOL	6	16	96	86,94
MARIA APARECIDA UNES TICLE	VALE DO SOL	6	16	97	86,94
MARIA APARECIDA VIANA	RESIDENCIAL FONTE VERDE	7	26	301	75,22
MARIA APARECIDA VIANA	RESIDENCIAL FONTE VERDE	7	26	203	75,22
MARIA AUGUSTA FONSECA	CONDOMINIO RESIDENCIAL LAVRAS PARQUE I	7	9	162	148,87
MARIA AUGUSTA FONSECA	CONDOMINIO RESIDENCIAL LAVRAS PARQUE I	7	9	163	148,87
MARIA AUGUSTA MARIANA LIMA	RESIDENCIAL MUNDO NOVO	7	26	228	0,00
MARIA AUGUSTA MARIANA LIMA	RESIDENCIAL MUNDO NOVO	7	26	230	0,00
MARIA AUGUSTA MARIANA LIMA	RESIDENCIAL MUNDO NOVO	7	26	231	0,00
MARIA BRETAS DE ALMEIDA	RESIDENCIAL FONTE VERDE	7	26	208	75,22
MARIA CANDIDA DA FONSECA	NOSSA SENHORA DE LOURDES II	7	8	105	102,35
MARIA CANDIDA DA FONSECA	NOSSA SENHORA DE LOURDES II	7	8	106	68,32
MARIA CICALLELLI	PARQUE BOCAINA	6	17	71	155,63
MARIA CICALLELLI	PARQUE BOCAINA	6	17	73	155,63
MARIA CICALLELLI	PARQUE BOCAINA	6	17	74	155,63
MARIA CICALLELLI	PARQUE BOCAINA	6	17	72	155,63
MARIA CICALLELLI	PARQUE BOCAINA	4	17	73	133,37
MARIA CICALLELLI	PARQUE BOCAINA	6	17	123	155,63
MARIA CONCEICAO BARRA MANSA	BELO HORIZONTE	5	10	60	154,55
MARIA CONCEICAO BARRA MANSA	BELO HORIZONTE	4	10	61	88,30
MARIA CONCEICAO BARRA MANSA	MONTE LIBANO 1	3	10	54	110,17
MARIA CONCEICAO BARRA MANSA	MONTE LIBANO 1	3	10	70	110,17
MARIA CONCEICAO BARRA MANSA	MONTE LIBANO 1	3	10	72	88,12
MARIA CONCEICAO BARRA MANSA	MONTE LIBANO 2	3	10	70	108,70
MARIA CONCEICAO BARRA MANSA	MONTE LIBANO 2	3	10	72	86,94
MARIA CONCEICAO BARRA MANSA	MONTE LIBANO 2	4	10	100	104,32
MARIA CONCEICAO BARRA MANSA	MONTE LIBANO 2	4	10	102	104,32

*EA*

Logradouro	Bairro	Sector	Zona	Quadra	Valor m <sup>2</sup> / 2018
MARIA CONCEICAO BARBA MANSA	OLARIA	3	10	54	108,79
MARIA CONCEICAO BARBA MANSA	VILA PITANGUI	7	9	9	111,90
MARIA CONCEICAO BARBA MANSA	VILA PITANGUI	7	9	10	67,15
MARIA CONCEICAO BARBA MANSA	VILA PITANGUI	7	9	11	67,15
MARIA CONCEICAO BARBA MANSA	VILA PITANGUI	7	9	12	67,15
MARIA CONCEICAO BARBA MANSA	VILA PITANGUI	7	9	13	67,15
MARIA CONCEICAO BARBA MANSA	VILA PITANGUI	7	9	14	67,15
MARIA CONCEICAO BARBA MANSA	VILA PITANGUI	7	9	15	67,15
MARIA CONCEICAO BARBA MANSA	VILA PITANGUI	7	9	16	67,15
MARIA CONCEICAO BARBA MANSA	VILA PITANGUI	7	9	17	67,15
MARIA CONCEICAO BARBA MANSA	VILA PITANGUI	7	9	18	67,15
MARIA CONCEICAO BARBA MANSA	VILA PITANGUI	7	9	19	67,15
MARIA CONCEICAO BARBA MANSA	VILA PITANGUI	7	9	20	67,15
MARIA CONCEICAO BARBA MANSA	VILA PITANGUI	7	9	21	67,15
MARIA CONCEICAO BARBA MANSA	VILA PITANGUI	7	9	22	67,15
MARIA CONCEICAO BARBA MANSA	VILA PITANGUI	7	9	23	67,15
MARIA CONCEICAO BARBA MANSA	VILA PITANGUI	7	9	24	89,50
MARIA DA APARECIDA DIAS	MORADA DO SOL III	7	26	241	123,50
MARIA DA APARECIDA DIAS	MORADA DO SOL III	7	26	242	123,50
MARIA DA CONCEICAO PEREIRA	RESIDENCIAL ALPHAVILLE	3	13	159	131,80
MARIA DA CONCEICAO PEREIRA	RESIDENCIAL ALPHAVILLE	3	13	160	131,80
MARIA DA GLORIA FREIRE DA SILVA	DONA ODETE	6	16	450	86,94
MARIA DA GLORIA FREIRE DA SILVA	DONA ODETE	6	16	458	86,94
MARIA DA GLORIA FREIRE DA SILVA	DONA ODETE	6	16	459	86,94
MARIA DA PENNA CARVALHO COSTA	SANTA CRUZ	7	16	482	71,73
MARIA DA PENNA CARVALHO COSTA	SANTA CRUZ	7	16	483	71,73
MARIA DA SILVA PEDROSO	SANTA CRUZ	7	16	484	71,73
MARIA DA SILVA PEDROSO	CAMINHOS DA SERRA	7	17	158	111,18
MARIA DA SILVA PEDROSO	CAMINHOS DA SERRA	7	17	159	111,18
MARIA DE FATIMA ALMEIDA	VALE DO SOL	7	16	109	65,23
MARIA DE FATIMA ALMEIDA	VALE DO SOL	7	16	110	78,28
MARIA DE FATIMA ALMEIDA	VALE DO SOL	7	16	111	65,23
MARIA DE FATIMA ALMEIDA	VALE DO SOL	7	16	112	65,23
MARIA DE FATIMA ALMEIDA	VALE DO SOL	7	16	113	78,28
MARIA DE LOURDES FERREIRA	JARDIM VILA RICA	6	13	150	86,94
MARIA DE LOURDES FERREIRA	JARDIM VILA RICA	7	13	132	86,94
MARIA DE LOURDES FERREIRA	JARDIM VILA RICA	6	13	123	86,94
MARIA EUGENIA	PARQUE DOS IPES	2	27	35	175,95

Logradouro	Bairro	Setor	Zona	Quadra	Valor m² p/ 2018
MARIA EUGENIA	PARQUE DOS IPES	8	27	35	140,78
MARIA EUGENIA	PARQUE DOS IPES	2	27	36	175,95
MARIA EUGENIA	PARQUE DOS IPES	8	27	36	140,78
MARIA FERNANDES DA SILVA	JARDIM AMERICA	8	9	104	34,70
MARIA FERNANDES DA SILVA	JARDIM AMERICA	8	9	105	34,70
MARIA FERNANDES DA SILVA	JARDIM AMERICA	8	9	106	34,70
MARIA FERNANDES DA SILVA	JARDIM AMERICA	8	9	107	30,42
MARIA FERNANDES DA SILVA	JARDIM AMERICA	8	9	108	30,42
MARIA FERNANDES DA SILVA	JARDIM AMERICA	8	9	109	30,42
MARIA HAICAL HADDAD	PARQUE LESTE	7	10	127	127,29
MARIA HAICAL HADDAD	PARQUE LESTE	7	10	130	127,29
MARIA HAICAL HADDAD	PARQUE LESTE	7	10	133	127,29
MARIA HAICAL HADDAD	PARQUE LESTE	7	10	135	127,29
MARIA HAICAL HADDAD	PARQUE LESTE	7	10	136	127,29
MARIA JOANA DE OLIVEIRA	JARDIM EUROPA	7	8	14	69,56
MARIA JOANA DE OLIVEIRA	JARDIM EUROPA	7	8	73	69,56
MARIA JOANA DE OLIVEIRA	LAVRINHAS	7	8	14	67,55
MARIA JOANA DE OLIVEIRA	LAVRINHAS	7	8	69	67,55
MARIA JOANA DE OLIVEIRA	LAVRINHAS	7	8	79	67,55
MARIA JOANA DE OLIVEIRA	NOSSA SENHORA DE LOURDES	7	8	14	70,65
MARIA JOANA DE OLIVEIRA	VILA MENICUCCI	7	8	14	71,83
MARIA JOANA DE OLIVEIRA	VILA MENICUCCI	7	8	69	71,83
MARIA JOANA DE OLIVEIRA	VILA MENICUCCI	7	8	73	71,83
MARIA JOAQUINA MENDONÇA	ALTA VILLA BOM JESUS	7	16	297	87,27
MARIA JOAQUINA MENDONÇA	ALTA VILLA BOM JESUS	7	16	298	87,27
MARIA JOAQUINA MENDONÇA	ALTA VILLA BOM JESUS	7	16	299	87,27
MARIA JOAQUINA MENDONÇA	ALTA VILLA LAVRAS	7	16	307	87,27
MARIA JOAQUINA MENDONÇA	ALTA VILLA LAVRAS	7	16	308	87,27
MARIA JOAQUINA MENDONÇA	ALTA VILLA LAVRAS	7	16	318	87,27
MARIA JOAQUINA MENDONÇA	ALTA VILLA LAVRAS	7	16	319	87,27
MARIA MADALENA DE OLIVEIRA	CONJUNTO HABITACIONAL JILDO SIDNEY PINTO	6	7	22	78,28
MARIA MADALENA DE OLIVEIRA	CONJUNTO HABITACIONAL JILDO SIDNEY PINTO	6	7	21	78,28
MARIA MALVINA DE REZENDE	JARDIM RIO BONITO	7	16	344	85,59
MARIA MALVINA DE REZENDE	JARDIM RIO BONITO	7	16	345	85,45
MARIA MESQUITA GOULART	CENTRO	6	11	2	107,84
MARIA MESQUITA GOULART	INACIO VALENTIN	6	11	1	260,88
MARIA MESQUITA GOULART	INACIO VALENTIN	2	11	4	108,70

*[Handwritten signature]*

Logradouro	Bairro	Sector	Zona	Quadra	Valor m² p/ 2018
MARIA MESQUITA GOULART	IMACIO VALENTIM	6	11	2	108,70
MARIA MESQUITA GOULART	IMACIO VALENTIM	6	11	18	85,94
MARIA ROSALINA DA FONSECA	RESIDENCIAL JUDITH CANDIDO ANDRADE	7	7	178	76,00
MARIA ROSALINA DA FONSECA	RESIDENCIAL JUDITH CANDIDO ANDRADE	7	7	179	76,00
MARIA SEVERO DE OLIVEIRA	VILA BANDEIRANTES	8	9	53	32,58
MARIA SEVERO DE OLIVEIRA	VILA BANDEIRANTES	8	9	54	32,58
MARIA SEVERO DE OLIVEIRA	VILA BANDEIRANTES	8	9	56	32,58
MARIA SEVERO DE OLIVEIRA	VILA BANDEIRANTES	8	9	64	32,58
MARIA TEREZA DE CASTRO	VILA NILTON TEIXEIRA	5	24	13	130,41
MARIA TEREZA DE CASTRO	VILA NILTON TEIXEIRA	5	24	62	130,41
MARIA TEREZA DE CASTRO	VILA NILTON TEIXEIRA	8	24	62	130,46
MARIANA BOTELHO SANTOS	OLARIA	5	10	43	86,94
MARIANA BOTELHO SANTOS	OLARIA	5	10	44	108,70
MARIANA BOTELHO SANTOS	OLARIA	5	10	45	86,94
MARIANA BOTELHO SANTOS	OLARIA	5	10	46	108,70
MARILENE APARECIDA SANTOS	VALE DO SOL	6	16	94	86,94
MARILENE APARECIDA SANTOS	VALE DO SOL	6	16	95	86,94
MARILENE APARECIDA SANTOS	VALE DO SOL	6	16	99	86,94
MARILENE APARECIDA SANTOS	VALE DO SOL	6	16	106	86,94
MARILIA DE DIRCEU	OURO PRETO	4	19	37	173,88
MARILIA DE DIRCEU	OURO PRETO	8	19	37	173,88
MARILIA DE DIRCEU	OURO PRETO	3	19	38	173,88
MARILIA DE DIRCEU	OURO PRETO	4	19	38	173,88
MARILIA DE DIRCEU	OURO PRETO	8	19	38	173,94
MARILIA DE DIRCEU	OURO PRETO	8	19	38	173,94
MARIO ALVES	PARQUE BOCAINA II	7	17	127	111,18
MARIO ALVES	PARQUE BOCAINA II	7	17	128	111,18
MARIO ALVES	PARQUE BOCAINA II	7	17	131	111,18
MARIO DE CARVALHO	JOSE MOURA DO AMARAL	4	24	37	217,41
MARIO DE CARVALHO	JOSE MOURA DO AMARAL	4	24	39	217,41
MARIO DE CARVALHO	JOSE MOURA DO AMARAL	4	24	40	217,41
MARIO DE CARVALHO	JOSE MOURA DO AMARAL	4	24	42	217,41
MARIO DE CARVALHO	JOSE MOURA DO AMARAL	4	24	43	217,41
MARIO DE CARVALHO	JOSE MOURA DO AMARAL	4	24	44	260,88
MARIO LAURENTE	DONA ODETE	6	16	458	86,89
MARIO LAURENTE	DONA ODETE	6	16	460	86,89
MARIO MARTINS	CENTENARIO	3	13	10	264,40

Logradouro	Bairro	Setor	Zona	Quadra	Valbr m² p/ 2018
MARIO MARTINS	CENTENARIO	3	13	11	264,40
MARIO MARTINS	PAOPE DEHON	3	12	30	264,40
MARLY DE CASTRO ALVARENGA	ALTA VILLA LAVRAS	7	16	315	87,28
MARLY DE CASTRO ALVARENGA	ALTA VILLA LAVRAS	7	16	316	87,28
MARLY DE CASTRO ALVARENGA	ALTA VILLA LAVRAS	7	16	323	87,28
MARLY DE CASTRO ALVARENGA	ALTA VILLA LAVRAS	7	16	326	87,28
MARTE	MORADA DO SOL	7	26	141	113,03
MARTE	MORADA DO SOL	7	26	142	260,88
MARTE	MORADA DO SOL	7	26	143	130,41
MARTE	MORADA DO SOL	7	26	144	139,13
MARTE	MORADA DO SOL	7	26	145	130,41
MATEUS M. ALVARENGA	RESIDENCIAL NOVA ERA I	6	7	53	80,06
MATO GROSSO	DOUTOR PAULO MENICUCCI	7	16	130	308,70
MATO GROSSO	DOUTOR PAULO MENICUCCI	7	16	134	121,75
MATO GROSSO	DOUTOR PAULO MENICUCCI	7	16	135	121,75
MATO GROSSO	PEDRO SILVESTRE	7	16	135	124,00
MATO GROSSO	PEDRO SILVESTRE	7	16	146	124,00
MATO GROSSO	PEDRO SILVESTRE	7	16	150	124,00
MATRIZ	CENTRO	1	1	12	646,99
MAURA MIRANDA FERREIRA	ALVORADA	6	16	163	88,12
MAURA MIRANDA FERREIRA	ALVORADA	6	16	165	88,12
MAURICIO ANDRADE REZENDE	NOSSA SENHORA APARECIDA	6	13	20	88,24
MAURICIO BATISTA ALVES	RESIDENCIAL MUNDO NOVO	7	26	216	0,00
MAURICIO BATISTA ALVES	RESIDENCIAL MUNDO NOVO	7	26	217	0,00
MAURICIO BATISTA ALVES	RESIDENCIAL MUNDO NOVO	7	26	218	0,00
MAURICIO BATISTA ALVES	RESIDENCIAL MUNDO NOVO	7	26	221	0,00
MAURICIO BATISTA ALVES	RESIDENCIAL MUNDO NOVO	7	26	222	0,00
MAURICIO BATISTA ALVES	RESIDENCIAL MUNDO NOVO	7	26	223	0,00
MAURICIO BATISTA ALVES	BELIZANDRA	5	22	8	130,41
MAURICIO ORNELAS DE SOUZA	BELIZANDRA	5	22	9	152,17
MAURICIO ORNELAS DE SOUZA	BELIZANDRA	5	22	12	152,17
MAURICIO ORNELAS DE SOUZA	BELIZANDRA	5	22	13	130,41
MAURICIO ORNELAS DE SOUZA	BELIZANDRA	7	22	13	130,41
MAURICIO ORNELAS DE SOUZA	BELIZANDRA	5	22	16	130,41
MAURICIO ORNELAS DE SOUZA	BELIZANDRA	7	22	16	130,46
MAURICIO ZAKHA	ARTHUR BERNARDES	5	14	15	257,44
MAURICIO ZAKHA	ARTHUR BERNARDES	5	14	16	257,44

Proprietário	Bairro	Sector	Zona	Quadra	Valor m <sup>2</sup> p/ 2018
MAURICIO ZAKHIA	ARTHUR BERNARDES	3	14	17	257,44
MAURICIO ZAKHIA	ARTHUR BERNARDES	5	14	18	257,44
MAURICIO ZAKHIA	ARTHUR BERNARDES	3	14	20	257,44
MAURICIO ZAKHIA	ARTHUR BERNARDES	5	14	20	257,44
MAURICIO ZAKHIA	BICAME	5	14	93	217,41
MAURICIO ZAKHIA	BICAME	5	14	94	217,41
MAURICIO ZAKHIA	CENTRO	3	14	17	258,81
MAURICIO ZAKHIA	DOCTOR JOAO RIBEIRO	3	14	17	260,88
MAURICIO ZAKHIA	DOCTOR JOAO RIBEIRO	5	14	17	260,88
MAURICIO ZAKHIA	DOCTOR JOAO RIBEIRO	5	14	18	260,88
MAURICIO ZAKHIA	DOCTOR JOAO RIBEIRO	5	14	18	260,88
MAURICIO ZAKHIA	DOCTOR JOAO RIBEIRO	3	14	20	260,88
MAURICIO ZAKHIA	DOCTOR JOAO RIBEIRO	3	14	20	260,88
MAURICIO ZAKHIA	DOCTOR JOAO RIBEIRO	5	14	20	260,88
MAURICIO ZAKHIA	DOCTOR JOAO RIBEIRO	5	14	20	260,88
MAURICIO ZAKHIA	DOCTOR JOAO RIBEIRO	8	14	20	156,50
MAURICIO ZAKHIA	DOCTOR JOAO RIBEIRO	8	14	21	260,88
MAURICIO ZAKHIA	DOCTOR JOAO RIBEIRO	3	14	21	260,88
MAURICIO ZAKHIA	DOCTOR JOAO RIBEIRO	5	14	44	217,41
MAURICIO ZAKHIA	DOCTOR JOAO RIBEIRO	5	14	45	217,41
MAURICIO ZAKHIA	DOCTOR JOAO RIBEIRO	7	16	473	71,73
MAURICIO ZAKHIA	SANTA CRUZ	7	16	474	71,73
MAURICIO ZAKHIA	SANTA CRUZ	7	16	49	70,77
MAURICIO ZAKHIA	SANTA CRUZ	5	25	52	88,45
MAURICIO ZAKHIA	JARDIM CAMPESTRE	5	25	53	88,45
MAURICIO ZAKHIA	JARDIM CAMPESTRE	5	25	56	88,45
MAURICIO ZAKHIA	JARDIM CAMPESTRE	5	25	57	88,45
MAURICIO ZAKHIA	JARDIM CAMPESTRE	5	25	62	88,45
MAURICIO ZAKHIA	CENTRO	2	6	4	129,37
MAURICIO ZAKHIA	CENTRO	2	6	7	241,46
MAURICIO ZAKHIA	MORADA DO SOL	7	26	141	117,98
MAURICIO ZAKHIA	MORADA DO SOL	7	26	143	130,41
MAURICIO ZAKHIA	MORADA DO SOL	7	26	247	17,01
MAURICIO ZAKHIA	CONDOMINIO RESERVA CAMUIA	7	16	119	86,94
MAURICIO ZAKHIA	JARDIM VILA RICA	6	13	120	86,94
MAURICIO ZAKHIA	JARDIM VILA RICA	6	13	121	86,94
MAURICIO ZAKHIA	JARDIM VILA RICA	6	13	122	86,94
MAURICIO ZAKHIA	JARDIM VILA RICA	6	13	123	86,94
MAURICIO ZAKHIA	JARDIM VILA RICA	6	13	124	78,28
MAURICIO ZAKHIA	JARDIM BELA VISTA	6	16	14	173,88

*[Handwritten signature]*

*[Handwritten initials]*

Logradouro	Bairro	Sector	Zona	Quadra	Valor m² p/ 2018
MIGUEL GODINHO	JARDIM BELA VISTA	6	16	79	173,88
MIGUEL GODINHO	SANTA EFIGENIA	6	16	2	177,10
MIGUEL GODINHO	SANTA EFIGENIA	6	16	3	159,40
MIGUEL GODINHO	SANTA EFIGENIA	6	16	9	177,10
MIGUEL GODINHO	SANTA EFIGENIA	6	16	14	177,10
MIGUEL GODINHO	SANTA EFIGENIA	6	16	18	177,10
MIGUEL GODINHO	SANTA EFIGENIA	6	16	19	177,10
MIGUEL GODINHO	SANTA EFIGENIA	6	16	21	159,40
MIGUEL GODINHO	SANTA EFIGENIA	6	16	22	159,40
MIGUEL GODINHO	SANTA EFIGENIA	6	16	70	177,10
MIGUEL GODINHO	SANTA EFIGENIA	6	16	79	177,10
MINAS GERAIS	PEDRO SILVESTRE	7	16	148	110,72
MINAS GERAIS	PEDRO SILVESTRE	7	16	149	110,72
MINAS GERAIS	PEDRO SILVESTRE	7	16	152	124,00
MINAS GERAIS	PEDRO SILVESTRE	7	16	153	124,00
MISSENO DE PADUA	CENTRO	1	1	10	690,11
MISSENO DE PADUA	CENTRO	1	1	11	690,11
MISSENO DE PADUA	CENTRO	1	1	11	690,11
MISSENO DE PADUA	CENTRO	1	1	12	862,61
MISSENO DE PADUA	CENTRO	1	3	5	448,55
MISSENO DE PADUA	CENTRO	1	3	6	345,06
MISSENO DE PADUA	CENTRO	1	4	2	862,61
MISSENO DE PADUA	CENTRO	1	4	3	646,99
MISSENO DE PADUA	CENTRO	1	4	4	646,99
MISSENO DE PADUA	CENTRO	1	12	1	646,99
MISSENO DE PADUA	CENTRO	1	12	2	862,61
MISSENO DE PADUA	CENTRO	1	12	3	646,99
MISSENO DE PADUA	CENTRO	1	12	4	646,99
MISSENO DE PADUA	CENTRO	2	12	4	646,99
MISSENO DE PADUA	CENTRO	1	12	5	862,61
MISSENO DE PADUA	CENTRO	2	12	5	862,61
MISSENO DE PADUA	CENTRO	1	12	14	776,36
MISSENO DE PADUA	CENTRO	1	12	15	776,36
MITRE TEIXEIRA	CENTRO	4	12	19	172,50
MITRE TEIXEIRA	JARDIM GLORIA	6	10	18	88,30
MITRE TEIXEIRA	NOVA LAURAS	6	10	19	87,98
MITRE TEIXEIRA	VILA ESTER	5	10	5	86,94

*Handwritten mark*

*Handwritten signature*

Logradouro	Bairro	Sector	Zona	Quadra	Valor m <sup>2</sup> p/ 2018
MITRE TEIXEIRA	VILA ESTER	5	10	18	86,94
MITRE TEIXEIRA	VILA ESTER	6	10	18	86,94
MITRE TEIXEIRA	VILA ESTER	6	10	19	86,94
MITRE TEIXEIRA	VILA ESTER	5	10	21	86,94
MITRE TEIXEIRA	VILA ESTER	5	10	22	86,94
MITRE TEIXEIRA	VILA ESTER	5	10	23	86,94
MITRE TEIXEIRA	VILA ESTER	5	10	35	86,94
MOACIR DA COSTA LIMA	CENTRO	4	12	17	194,09
MOACIR DA COSTA LIMA	VILA SAO SEBASTIAO	4	12	17	199,27
MOACIR DA COSTA LIMA	VILA SAO SEBASTIAO	4	12	19	177,10
MOACIR FONSECA	CONDOMINIO RESIDENCIAL PARQUE LESTE I	7	9	154	148,87
MOACIR FONSECA	CONDOMINIO RESIDENCIAL PARQUE LESTE I	7	9	161	148,87
MOACIR FONSECA	CONDOMINIO RESIDENCIAL PARQUE LESTE I	7	9	162	148,87
MOACIR FONSECA	CONDOMINIO RESIDENCIAL PARQUE LESTE I	7	9	163	148,87
MOACIR FONSECA	CONDOMINIO RESIDENCIAL PARQUE LESTE I	7	9	164	148,87
MONSENHOR AURELIANO	CENTRO	1	4	2	892,61
MONSENHOR AURELIANO	CENTRO	2	12	2	388,18
MONSENHOR AURELIANO	CENTRO	2	12	5	388,18
MONSENHOR AURELIANO	CENTRO	2	12	10	258,81
MONSENHOR AURELIANO	CENTRO	2	12	11	172,50
MONSENHOR AURELIANO	PADRE DEHON	2	12	11	176,23
MONSENHOR AURELIANO	PADRE DEHON	2	12	21	176,29
MONSENHOR AURELIANO	VILA SAO SEBASTIAO	2	12	10	265,71
MONSENHOR AURELIANO	VILA SAO SEBASTIAO	2	12	11	177,10
MONSENHOR AURELIANO	VILA SAO SEBASTIAO	2	12	13	265,71
MONSENHOR DOMINGOS EVANGELISTA PINHEIRO	CENTRO	1	2	2	776,36
MONSENHOR DOMINGOS EVANGELISTA PINHEIRO	CENTRO	1	2	7	862,61
MONSENHOR DOMINGOS EVANGELISTA PINHEIRO	CENTRO	1	2	8	862,61
MONSENHOR DOMINGOS EVANGELISTA PINHEIRO	CENTRO	1	2	8	862,61
MOZART FERREIRA VILAS BOAS	CASCALHO	5	14	8	173,88
MOZART FERREIRA VILAS BOAS	CASCALHO	5	14	9	173,88
MOZART FERREIRA VILAS BOAS	CENTRO	5	14	8	172,50
MOZART FERREIRA VILAS BOAS	CENTRO	5	14	9	172,50
MOZART FERREIRA VILAS BOAS	PLANALTO	5	14	9	177,10
MOZART FERREIRA VILAS BOAS	VILA MARTINS	5	14	26	173,88
MOZART FERREIRA VILAS BOAS	CONJUNTO HABITACIONAL JULIO SIDNEY PINTO	6	7	40	78,28
MOZART FERREIRA VILAS BOAS	CONJUNTO HABITACIONAL JULIO SIDNEY PINTO	6	7	43	78,28
MOZART FERREIRA VILAS BOAS	CONJUNTO HABITACIONAL JULIO SIDNEY PINTO	6	7	104	86,89
MOZART GOMIDE DO NASCIMENTO	CASCALHO	5	14	8	173,88

Logradouro	Bairro	Sector	Zona	Quadra	Valor m² p/ 2018
MOZART GOMIDE DO NASCIMENTO	CASCALHO	5	14	9	173,88
MOZART GOMIDE DO NASCIMENTO	CENTRO	5	14	8	172,50
MOZART GOMIDE DO NASCIMENTO	PLANALTO	5	14	9	177,10
MOZART GOMIDE DO NASCIMENTO	VILA MARTINS	5	14	26	173,88
N	SERRA VERDE	6	16	464	88,55
NADIR BOTELHO ALVARENGA	SERRA AZUL	4	20	100	154,55
NADIR BOTELHO ALVARENGA	SERRA AZUL	4	20	101	154,55
NAIR MARIA DA CONCEICAO	JARDIM DAS ALTEROSAS	8	9	38	35,78
NAIR MARIA DA CONCEICAO	JARDIM DAS ALTEROSAS	8	9	42	35,78
NAIR MARIA DA CONCEICAO	JARDIM DAS ALTEROSAS	8	9	43	35,78
NAIR MARIA DA CONCEICAO	JARDIM DAS ALTEROSAS	8	9	48	35,78
NAIR MARIA DA CONCEICAO	JARDIM DAS ALTEROSAS	8	9	121	35,78
NAIR VERONICA DE JESUS	NOVA LAVRAS	8	10	1	65,84
NAIR VERONICA DE JESUS	OLARIA	5	10	42	108,70
NAIR VERONICA DE JESUS	OLARIA	5	10	43	78,28
NAIR VERONICA DE JESUS	OLARIA	5	10	44	106,70
NAIR VERONICA DE JESUS	OLARIA	5	10	104	43,42
NANA DE PADUA SILVA	CASCALHO	6	14	47	173,88
NANA DE PADUA SILVA	CASCALHO	6	14	72	130,41
NANA DE PADUA SILVA	CASCALHO	7	14	85	173,88
NANA DE PADUA SILVA	FATIMA	7	13	56	109,32
NANA DE PADUA SILVA	FATIMA	5	13	57	69,96
NANA DE PADUA SILVA	FATIMA	7	13	57	69,96
NANA DE PADUA SILVA	FATIMA	7	13	58	69,96
NANA DE PADUA SILVA	FATIMA	7	13	59	69,96
NANA DE PADUA SILVA	FATIMA	7	13	60	69,96
NANA DE PADUA SILVA	FATIMA	7	13	73	109,32
NANA DE PADUA SILVA	FATIMA	5	13	75	69,96
NANA DE PADUA SILVA	FATIMA	7	13	75	109,32
NANA DE PADUA SILVA	FATIMA	7	13	76	109,32
NANA DE PADUA SILVA	FATIMA	6	14	72	174,87
NANA DE PADUA SILVA	FATIMA	6	14	77	131,15
NANA DE PADUA SILVA	FATIMA	7	14	77	109,32
NANA DE PADUA SILVA	FATIMA	7	14	85	174,87
NANA DE PADUA SILVA	FATIMA	6	14	86	131,15
NANA DE PADUA SILVA	NOSSA SENHORA DE FATIMA	7	13	73	110,40
NANA DE PADUA SILVA	SANTA FILOMENA	7	13	69	111,17

Logradouro	Bairro	Sector	Zona	Quadra	Valor m <sup>2</sup> p/ 2018
NANA DE PADUA SILVA	SANTA FILOMENA	7	13	73	111,17
NANA DE PADUA SILVA	SANTA FILOMENA	7	13	74	111,17
NANA DE PADUA SILVA	SANTA FILOMENA	7	13	75	111,17
NANA DE PADUA SILVA	SANTA FILOMENA	7	13	77	133,43
NANA DE PADUA SILVA	VILA ALZIRA	6	14	47	173,88
NANA DE PADUA SILVA	VILA ALZIRA	6	14	73	130,41
NANA DE PADUA SILVA	VILA ALZIRA	6	14	74	130,41
NANA DE PADUA SILVA	VILA ALZIRA	6	14	77	130,41
NANA DE PADUA SILVA	VILA ALZIRA	7	14	85	173,88
NANA DE PADUA SILVA	VILA ALZIRA	6	14	95	156,50
NANA DE PADUA SILVA	VILA ALZIRA	7	14	95	173,88
NANA DE PADUA SILVA	VILA ALZIRA	6	14	95	173,88
NANA DE PADUA SILVA	VILA MARTINS	6	14	47	173,88
NANA DE PADUA SILVA	VILA MARTINS	7	7	185	76,00
NATAL SALGADO RAPHAEL	RESIDENCIAL JUDITH CANDIDO ANDRADE	7	7	186	76,00
NATAL SALGADO RAPHAEL	RESIDENCIAL JUDITH CANDIDO ANDRADE	7	7	186	76,00
NATALICE WIANA DA SILVA	CONJUNTO HABITACIONAL JOAO DA CRUZ BOTREL	8	19	74	34,75
NATALICE WIANA DA SILVA	CONJUNTO HABITACIONAL JOAO DA CRUZ BOTREL	8	19	64	34,75
NATALICE WIANA DA SILVA	CONJUNTO HABITACIONAL JOAO DA CRUZ BOTREL	8	19	67	34,75
NATALICE WIANA DA SILVA	CONJUNTO HABITACIONAL JOAO DA CRUZ BOTREL	8	19	70	34,75
NATALICE WIANA DA SILVA	CONJUNTO HABITACIONAL JOAO DA CRUZ BOTREL	8	19	74	34,75
NATALICE WIANA DA SILVA	CONJUNTO HABITACIONAL JOAO DA CRUZ BOTREL	8	19	75	34,75
NATALICE WIANA DA SILVA	CONJUNTO HABITACIONAL JOAO DA CRUZ BOTREL	8	19	76	34,75
NATALICE WIANA DA SILVA	CONJUNTO HABITACIONAL JOAO DA CRUZ BOTREL	8	19	81	34,75
NATALICE WIANA DA SILVA	CONJUNTO HABITACIONAL JOAO DA CRUZ BOTREL	8	19	82	34,75
NAZARE NAVES TEIXEIRA	DONA JULIETA	5	20	92	130,46
NAZARE NAVES TEIXEIRA	DONA JULIETA	4	20	116	130,41
NAZARE NAVES TEIXEIRA	DONA JULIETA	5	26	101	130,41
NAZARE NAVES TEIXEIRA	DONA JULIETA	5	26	102	130,41
NAZARE NAVES TEIXEIRA	DONA JULIETA	5	26	106	130,41
NAZARE NAVES TEIXEIRA	SEERRA AZUL	4	20	116	132,45
NECESCIA PEREIRA DE ABREU	JARDIM BELA VISTA	5	16	31	108,70
NECESCIA PEREIRA DE ABREU	JARDIM BELA VISTA	5	16	32	130,41
NECESCIA PEREIRA DE ABREU	JARDIM BELA VISTA	5	16	35	108,70
NECESCIA PEREIRA DE ABREU	JARDIM BELA VISTA	6	16	35	108,70
NECESCIA PEREIRA DE ABREU	JARDIM BELA VISTA	6	16	50	108,70
NECESCIA PEREIRA DE ABREU	JARDIM DAS MAGNOLIAS	6	16	139	67,15
NECESCIA PEREIRA DE ABREU	JARDIM DAS MAGNOLIAS	6	16	140	67,15
NECESCIA PEREIRA DE ABREU	JARDIM DAS MAGNOLIAS	6	16	141	67,15

Logradouro	Bairro	Sector	Zona	Quadra	Valor m <sup>2</sup> p/ 2018
NELSON DE CASTRO DIAS	MORADA DO SOL III	7	26	240	123,50
NELSON DE CASTRO DIAS	MORADA DO SOL III	7	26	241	123,50
NELSON MESQUITA	SERRA AZUL	4	20	93	154,35
NELSON MESQUITA	SERRA AZUL	8	20	93	154,55
NELSON MESQUITA	SERRA AZUL	4	20	94	154,55
NELSON MESQUITA	SERRA AZUL	8	20	94	154,55
NICOLAU BAUTH	SANTA FILOMENA	7	13	40	111,17
NICOLAU BAUTH	SANTA FILOMENA	7	13	67	111,17
NICOLAU BAUTH	SANTA FILOMENA	7	13	70	111,17
NICOLAU BAUTH	SANTA FILOMENA	7	13	71	111,17
NICOLAU BAUTH	SANTA FILOMENA	7	13	72	111,17
NICOLAU BAUTH	SANTA FILOMENA	7	13	86	111,17
NICOLAU BAUTH	SANTA FILOMENA	7	13	88	111,17
NICOLAU CHEREM	CENTRO	4	23	24	172,50
NICOLAU CHEREM	CENTRO	4	24	28	172,50
NICOLAU CHEREM	CENTRO	5	24	31	129,38
NICOLAU CHEREM	CENTRO	5	28	11	172,50
NICOLAU CHEREM	CENTRO	4	28	57	129,38
NICOLAU CHEREM	VILA NILTON TEIXEIRA	4	24	28	173,88
NICOLAU CHEREM	VILA NILTON TEIXEIRA	8	28	57	173,94
NILZA APARECIDA CORREA GOMES	RESIDENCIAL MUNDO NOVO	7	26	216	69,32
NILZA APARECIDA CORREA GOMES	RESIDENCIAL MUNDO NOVO	7	26	219	69,32
NINA CARVALHO GOMES	RESIDENCIAL FORTE VERDE	7	26	204	75,22
NINA CARVALHO GOMES	RESIDENCIAL FORTE VERDE	7	26	205	75,22
NINA CARVALHO GOMES	RESIDENCIAL FORTE VERDE	7	26	210	75,22
NITEROI	NITEROI	8	26	170	78,17
NOSSA SENHORA APARECIDA	CENTRO	1	12	1	301,93
NOSSA SENHORA APARECIDA	CENTRO	1	12	3	301,93
NOSSA SENHORA APARECIDA	CENTRO	1	12	3	646,99
NOSSA SENHORA FATIMA	OLARIA	5	10	42	108,70
NOSSA SENHORA FATIMA	OLARIA	5	10	43	78,17
NOSSA SENHORA FATIMA	OLARIA	5	10	44	130,41
NOSSA SENHORA FATIMA	OLARIA	5	10	45	130,41
NOSSA SENHORA FATIMA	OLARIA	5	10	46	130,46
NOSSA SENHORA FATIMA	OLARIA	5	10	104	63,42
NOSSA SENHORA FATIMA	OLARIA	5	10	105	130,46
NOSSA SENHORA FATIMA	OLARIA	5	10	106	130,46

*Handwritten mark*

*Handwritten signature*

Logradouro	Bairro	Sector	Zona	Quadra	Valor m <sup>2</sup> p/ 2018
NOSSA SENHORA NAZARE	SANTA EFIGENIA	8	16	60	79,73
NOSSA SENHORA NAZARE	SANTA EFIGENIA	3	16	61	88,55
NOSSA SENHORA NAZARE	SANTA EFIGENIA	8	16	61	88,55
NOSSA SENHORA NAZARE	SANTA EFIGENIA	8	16	65	79,73
NOSSA SENHORA NAZARE	SERRA VERDE	8	16	60	79,73
NOSSA SENHORA NAZARE	SERRA VERDE	8	16	61	98,55
NOSSA SENHORA NAZARE	SERRA VERDE	8	16	63	70,85
NOSSA SENHORA NAZARE	SERRA VERDE	8	16	64	79,73
NOSSA SENHORA NAZARE	SERRA VERDE	8	16	65	79,73
NOVA CULTURA	OLARIA	6	7	62	78,28
NOVA CULTURA	OLARIA	6	7	63	78,28
NOVA CULTURA	OLARIA	5	10	45	130,46
NOVA CULTURA	OLARIA	7	16	314	87,27
NOVA CULTURA	OLARIA	7	16	315	87,27
NOVA CULTURA	OLARIA	7	16	316	87,27
NOVA CULTURA	OLARIA	7	16	317	87,27
NOVA CULTURA	OLARIA	7	16	318	87,27
NOVA CULTURA	OLARIA	7	16	319	87,27
NOVA CULTURA	OLARIA	7	16	320	87,27
NOVA CULTURA	OLARIA	7	16	321	87,27
NOVA CULTURA	OLARIA	7	16	322	87,27
NOVA CULTURA	OLARIA	7	16	323	87,27
NOVA CULTURA	OLARIA	7	16	324	87,27
NOVA CULTURA	OLARIA	7	16	325	87,27
NOVA CULTURA	OLARIA	7	16	326	87,27
NOVA CULTURA	OLARIA	7	16	327	87,27
NOVA CULTURA	OLARIA	7	16	302	87,27
NOVA CULTURA	OLARIA	7	16	304	87,27
NOVA CULTURA	OLARIA	7	13	96	61,25
NOVA CULTURA	OLARIA	7	7	219	0,00
NOVA CULTURA	OLARIA	7	7	220	0,00
NOVA CULTURA	OLARIA	4	20	102	154,55
NOVA CULTURA	OLARIA	8	20	102	154,55
NOVA CULTURA	OLARIA	4	20	103	154,55
NOVA CULTURA	OLARIA	8	20	103	154,55
NOVA CULTURA	OLARIA	7	16	312	87,27
NOVA CULTURA	OLARIA	7	16	313	87,27

*[Handwritten signature]*

Logradouro	Bairro	Setor	Zona	Quadra	Valor m² p/ 2018
OITO	ALTA VILLA LAVRAS	7	16	314	87,27
OITO	ALTA VILLA LAVRAS	7	16	315	87,27
OITO	ALTA VILLA LAVRAS	7	16	326	87,27
OITO	ALTA VILLA LAVRAS	7	16	327	87,27
OITO	JARDIM AMERICA	7	9	110	30,42
OITO	OURO VERDE	3	19	92	176,38
OITO	RESIDENCIAL VISTA DO LAGO	7	7	220	0,00
OITO	RESIDENCIAL VISTA DO LAGO	7	7	221	0,00
OITO DE DEZEMBRO	CENTRO	5	28	2	39,74
OITO DE DEZEMBRO	JARDIM KLINTIANA	5	28	2	177,10
OITO DE DEZEMBRO	JARDIM KLINTIANA	5	28	3	177,10
OITO DE DEZEMBRO	JARDIM KLINTIANA	6	28	68	70,80
OLBERS MAGALHAES	RESIDENCIAL FONTE VERDE	7	26	189	75,22
OLBERS MAGALHAES	RESIDENCIAL FONTE VERDE	7	26	190	75,22
OLIVEIRA GOMES DE SOUZA	RESIDENCIAL JARDINS	7	26	235	90,74
OLIVEIRA GOMES DE SOUZA	RESIDENCIAL JARDINS	7	26	236	90,74
OLIVEIRO FRANCISCO BASTO	ALTA VILLA BOM JESUS	7	16	299	87,27
OLIVEIRO FRANCISCO BASTO	ALTA VILLA BOM JESUS	7	16	300	87,27
OLIVEIRO FRANCISCO BASTO	ALTA VILLA BOM JESUS	7	16	301	87,27
OLIVEIRO FRANCISCO BASTO	ALTA VILLA LAVRAS	7	16	308	87,27
OLIVEIRO FRANCISCO BASTO	ALTA VILLA LAVRAS	7	16	309	87,27
OLSON FABRINO	JARDIM DAS ACACIAS	3	24	75	175,42
OLSON FABRINO	JARDIM DAS ACACIAS	3	24	76	153,52
OMEGA	MORADA DO SOL II	7	26	173	130,36
ONADIR ALVARENGA	FATIMA	7	13	58	69,86
ONADIR ALVARENGA	FATIMA	7	13	93	43,72
ONZE	ALTA VILLA LAVRAS	7	16	325	87,27
ONZE	ALTA VILLA LAVRAS	7	16	326	87,27
ONZE	ALTA VILLA LAVRAS	7	16	327	87,27
ONZE	ALTA VILLA LAVRAS	7	16	328	87,27
ONZE	PARQUE BOCAINA	4	17	74	133,37
ONZE	RESIDENCIAL VISTA DO LAGO	7	7	217	0,00
ONZE	RESIDENCIAL VISTA DO LAGO	7	7	218	0,00
ORESTE CARLOS DUTRA	COMUNIDADE DO FUNIL	8	7	100	25,99
ORESTE CARLOS DUTRA	COMUNIDADE DO FUNIL	8	7	102	25,99
ORION	MORADA DO SOL II	7	26	177	130,36
ORION	MORADA DO SOL II	7	26	178	130,36

M

*[Handwritten signature]*



Logradouro	Bairro	Sector	Zona	Quadra	Valor m² p/ 2018
ORLANDO GUERRA	JARDIM CAMPESTRE	5	25	63	88,45
ORLANDO GUERRA	JARDIM CAMPESTRE	5	25	64	88,45
ORLANDO GUERRA	JARDIM CAMPESTRE	5	25	65	88,45
ORLANDO LUIS CUSTODIO	JARDIM BELA VISTA	5	16	78	108,70
ORLANDO LUIS CUSTODIO	JARDIM BELA VISTA	8	16	78	108,70
OSCAR SOARES MESQUITA	SERRA AZUL	4	20	104	110,40
OSCAR SOARES MESQUITA	SERRA AZUL	4	20	97	110,40
OSMAR DE OLIVEIRA	VILA JOAQUIM SALES	7	26	8	111,90
OSMAR DE OLIVEIRA	VILA JOAQUIM SALES	7	26	11	134,25
OSMAR DE OLIVEIRA	VILA JOAQUIM SALES	7	26	13	111,90
OSMAR DE OLIVEIRA	VILA JOAQUIM SALES	7	26	14	134,25
OSMAR DE OLIVEIRA	VILA JOAQUIM SALES	7	26	47	134,25
OSMAR MATTIOLI	JARDIM VILA RICA	6	13	122	95,66
OSMAR MATTIOLI	JARDIM VILA RICA	6	13	123	95,66
OSVALDO BATISTA DA SILVA	DONA IRENE	7	9	150	38,26
OSVALDO BATISTA DA SILVA	DONA IRENE	7	9	151	38,26
OTACILIO NEGRAO DE LIMA	CENTRO	1	3	9	344,95
OTACILIO NEGRAO DE LIMA	CENTRO	2	3	9	345,06
OTACILIO NEGRAO DE LIMA	CENTRO	2	6	1	646,99
OTACILIO NEGRAO DE LIMA	CENTRO	4	6	1	646,99
OTACILIO NEGRAO DE LIMA	CENTRO	2	6	2	646,99
OTACILIO NEGRAO DE LIMA	CENTRO	2	6	4	646,99
OTACILIO NEGRAO DE LIMA	CENTRO	2	6	8	646,99
OTACILIO NEGRAO DE LIMA	CENTRO	2	21	1	646,99
OTACILIO NEGRAO DE LIMA	CENTRO	4	21	1	646,99
OTACILIO NEGRAO DE LIMA	CENTRO	2	21	2	646,99
OTACILIO NEGRAO DE LIMA	CENTRO	2	21	9	646,99
OTACILIO NEGRAO DE LIMA	CENTRO	3	21	38	646,99
OTACILIO NEGRAO DE LIMA	DOUTOR JOAO RIBEIRO	4	6	1	652,16
OTACILIO NEGRAO DE LIMA	JARDIM SAO PAULO	2	21	2	662,35
OTACILIO NEGRAO DE LIMA	JARDIM SAO PAULO	5	21	2	662,35
OTACILIO NEGRAO DE LIMA	PLAINALTO	4	14	58	265,60
OTACILIO NEGRAO DE LIMA	RETIRO	2	21	1	652,16
OTACILIO NEGRAO DE LIMA	RETIRO	4	21	1	652,16
OTACILIO NEGRAO DE LIMA	RETIRO	2	21	3	260,88
OTACILIO NEGRAO DE LIMA	RETIRO	2	21	9	652,16
OTACILIO NEGRAO DE LIMA	VILA SANTA TEREZINHA	2	3	9	347,62

Logradouro	Bairro	Sector	Zona	Quadra	Valor m² p/ 2018
OTACILIO NEGRAO DE LIMA	VILA VERA CRUZ	2	6	3	666,98
OTACILIO NEGRAO DE LIMA	VILA VERA CRUZ	8	6	3	666,98
OTACILIO NEGRAO DE LIMA	VILA VERA CRUZ	8	6	3	139,37
OTACILIO NEGRAO DE LIMA	VILA VERA CRUZ	2	6	4	666,98
OTACILIO NEGRAO DE LIMA	VILA VERA CRUZ	8	6	4	139,32
OTACILIO NEGRAO DE LIMA	VILA VERA CRUZ	2	6	8	666,98
OTAGIBIO ALVES DE ARAUJO	CENTENARIO	3	13	2	220,34
OTAGIBIO ALVES DE ARAUJO	CENTENARIO	3	13	5	264,40
OTAGIBIO ALVES DE ARAUJO	CENTENARIO	3	13	7	264,40
OTAGIBIO ALVES DE ARAUJO	CENTENARIO	3	13	11	264,40
OTAGIBIO ALVES DE ARAUJO	CENTENARIO	3	13	13	264,40
OTAGIBIO ALVES DE ARAUJO	CENTENARIO	3	13	13	220,34
OTAGIBIO ALVES DE ARAUJO	CENTENARIO	3	13	15	264,40
OTAGIBIO ALVES DE ARAUJO	CENTENARIO	3	13	19	132,17
OTAGIBIO ALVES DE ARAUJO	CENTENARIO	3	13	34	129,38
OTAGIBIO ALVES DE ARAUJO	CENTRO	7	9	74	52,19
OTAGIBIO ALVES DE ARAUJO	JARDIM AMERICA	7	9	94	52,19
OTAGIBIO ALVES DE ARAUJO	JARDIM AMERICA	7	9	94	59,00
OTAGIBIO ALVES DE ARAUJO	PRESIDENTE KENNEDY	7	9	54	59,00
OTAGIBIO ALVES DE ARAUJO	PRESIDENTE KENNEDY	4	13	34	132,45
OTAGIBIO ALVES DE ARAUJO	PRESIDENTE KENNEDY	6	13	39	132,45
OTAGIBIO ALVES DE ARAUJO	VILA BRASILEIA	3	13	28	130,46
OTAVIO ALVES DE SOUZA	CENTRO	5	20	10	215,68
OTAVIO ALVES DE SOUZA	SERRA AZUL	4	20	105	176,60
OTAVIO ALVES DE SOUZA	VILA MURAD	5	20	10	222,35
OTAVIO DE SOUZA FILHO - VICO	SERRA AZUL	4	20	109	110,29
OTAVIO DE SOUZA FILHO - VICO	SERRA AZUL	4	20	110	88,30
OTAVIO DE SOUZA FILHO - VICO	SERRA AZUL	4	20	132	88,30
OTAVIO DE SOUZA FILHO - VICO	SERRA AZUL	4	20	117	88,30
OTAVIO DE SOUZA FILHO - VICO	SERRA AZUL	4	20	108	110,29
OTAVIO DE SOUZA FILHO - VICO	SERRA AZUL	4	20	111	110,29
OTAVIO GUARBERTO CORREIA	SERRA AZUL	4	20	102	154,55
OTAVIO GUARBERTO CORREIA	SERRA AZUL	8	20	102	154,55
OTAVIO GUARBERTO CORREIA	SERRA AZUL	4	20	103	154,55
OTAVIO REIS	JARDIM SAO PAULO	4	21	13	220,80
OTAVIO REIS	JARDIM SAO PAULO	4	21	28	198,70
OTAVIO REIS	JARDIM SAO PAULO	4	21	29	176,60

Logradouro	Rastro	Sector	Zona	Quadra	Valor m² p/ 2018
OTAVIO REIS	JARDIM SAO PAULO	4	21	30	176,60
OTAVIO REIS	RETIRO	4	21	16	217,41
OUVIDOR BUSTAMANTE	ANISIO ALVES DE ABREU	4	18	55	157,46
OUVIDOR BUSTAMANTE	ANISIO ALVES DE ABREU	5	18	55	157,46
OUVIDOR BUSTAMANTE	ANISIO ALVES DE ABREU	4	18	56	157,46
OUVIDOR BUSTAMANTE	ANISIO ALVES DE ABREU	4	18	57	157,46
OUVIDOR BUSTAMANTE	ANISIO ALVES DE ABREU	6	18	61	157,46
OUVIDOR BUSTAMANTE	ANISIO ALVES DE ABREU	4	18	66	157,46
OUVIDOR BUSTAMANTE	ANISIO ALVES DE ABREU	4	18	67	157,46
OUVIDOR BUSTAMANTE	ANISIO ALVES DE ABREU	4	18	68	157,46
OUVIDOR BUSTAMANTE	ANISIO ALVES DE ABREU	4	18	76	157,46
OUVIDOR BUSTAMANTE	CENTRO	4	18	76	150,97
OUVIDOR BUSTAMANTE	VILA CRUZEIRO DO SUL	6	18	3	152,17
OUVIDOR BUSTAMANTE	VILA CRUZEIRO DO SUL	6	18	4	152,17
OUVIDOR BUSTAMANTE	VILA CRUZEIRO DO SUL	6	18	5	152,17
OUVIDOR BUSTAMANTE	VILA CRUZEIRO DO SUL	6	18	6	152,17
OUVIDOR BUSTAMANTE	VILA CRUZEIRO DO SUL	3	18	7	152,12
OUVIDOR BUSTAMANTE	VILA CRUZEIRO DO SUL	4	18	8	130,41
OUVIDOR BUSTAMANTE	VILA CRUZEIRO DO SUL	6	18	10	130,41
OUVIDOR BUSTAMANTE	VILA CRUZEIRO DO SUL	5	18	11	152,17
OUVIDOR BUSTAMANTE	VILA CRUZEIRO DO SUL	6	18	12	152,12
OUVIDOR BUSTAMANTE	VILA CRUZEIRO DO SUL	6	18	13	152,17
OUVIDOR BUSTAMANTE	VILA CRUZEIRO DO SUL	6	18	22	152,17
OUVIDOR BUSTAMANTE	VILA CRUZEIRO DO SUL	5	18	23	130,41
OUVIDOR BUSTAMANTE	VILA CRUZEIRO DO SUL	6	18	49	152,17
OUVIDOR BUSTAMANTE	VILA CRUZEIRO DO SUL	6	18	61	152,17
OUVIDOR BUSTAMANTE	VILA CRUZEIRO DO SUL	5	18	62	152,17
OUVIDOR BUSTAMANTE	VILA CRUZEIRO DO SUL	6	18	70	152,17
OUVIDOR BUSTAMANTE	VILA CRUZEIRO DO SUL	6	18	75	152,17
OUVIDOR BUSTAMANTE	VILA CRUZEIRO DO SUL	4	18	76	152,17
OUVIDOR BUSTAMANTE	VILA VERA CRUZ	4	18	27	155,63
OUVIDOR BUSTAMANTE	VILA VERA CRUZ	5	18	55	155,63
OUVIDOR BUSTAMANTE	VILA VERA CRUZ	4	18	76	155,63
OZORIO SEBASTIAO	JARDIM GLORIA	6	27	3	88,30
OZORIO SEBASTIAO	JARDIM GLORIA	7	27	3	88,30
OZORIO SEBASTIAO	JARDIM GLORIA	6	27	7	132,45
OZORIO SEBASTIAO	JARDIM GLORIA	6	27	8	132,45

Logradouro	Bairro	Setor	Zona	Quadra	Validade p/ 2018
OSORIO SEBASTIAO	JARDIM GLORIA	6	27	10	132,45
OSORIO SEBASTIAO	JARDIM GLORIA	6	27	11	132,45
OSORIO SEBASTIAO	JARDIM GLORIA	6	27	15	132,45
OSORIO SEBASTIAO	JARDIM GLORIA	7	27	32	88,30
OSORIO SEBASTIAO	JARDIM GLORIA	8	27	32	88,30
PADRE ALBIRIO	NOSSA SENHORA DE LOURDES	7	8	51	79,51
PADRE ALBIRIO	NOSSA SENHORA DE LOURDES	7	8	11	66,25
PADRE ALBIRIO	NOSSA SENHORA DE LOURDES	7	8	50	79,50
PADRE ALBIRIO	NOSSA SENHORA DE LOURDES	7	8	55	70,65
PADRE ALBIRIO	NOSSA SENHORA DE LOURDES	7	8	56	70,65
PADRE ALBIRIO	NOSSA SENHORA DE LOURDES	7	8	85	66,25
PADRE ALBIRIO	NOSSA SENHORA DE LOURDES	7	8	114	79,50
PADRE BERNARDO KOEWNER	PADRE DEHON	3	12	30	264,40
PADRE BERNARDO KOEWNER	PADRE DEHON	3	12	31	264,40
PADRE BERNARDO KOEWNER	PADRE DEHON	3	13	11	264,40
PADRE CHICO	JARDIM SAO PAULO	4	21	29	176,60
PADRE CHICO	JARDIM SAO PAULO	4	21	30	176,60
PADRE DEHON	CENTENARIO	3	13	14	352,52
PADRE DEHON	CENTENARIO	2	13	15	352,52
PADRE DEHON	CENTENARIO	2	13	16	264,40
PADRE DEHON	CENTRO	1	12	1	301,93
PADRE DEHON	CENTRO	2	12	1	301,93
PADRE DEHON	CENTRO	1	12	2	301,93
PADRE DEHON	CENTRO	2	12	12	301,93
PADRE DEHON	CENTRO	1	12	14	301,93
PADRE DEHON	NOSSA SENHORA APARECIDA	2	13	15	353,25
PADRE DEHON	NOSSA SENHORA DO LIBANO	2	13	14	347,82
PADRE DEHON	NOSSA SENHORA DO LIBANO	2	13	14	347,82
PADRE DEHON	NOSSA SENHORA DO LIBANO	2	13	15	347,82
PADRE DEHON	NOSSA SENHORA DO LIBANO	2	13	16	260,88
PADRE DEHON	PADRE DEHON	2	12	22	264,40
PADRE FEDERICO	CENTRO	6	26	31	137,91
PADRE FEDERICO	VILA JOAQUIM SALES	7	26	12	134,19
PADRE FEDERICO	VILA JOAQUIM SALES	7	26	15	89,44
PADRE FEDERICO BANGDER	CENTENARIO	2	13	15	264,40
PADRE FEDERICO BANGDER	CENTENARIO	2	13	16	264,40
PADRE FEDERICO BANGDER	CENTENARIO	2	13	17	264,40

*[Handwritten signature]*

Logradouro	Bairro	Setor	Zona	Quadra	Valor m² p/ 2018
PADRE FREDERICO BANGDER	CENTENARIO	3	13	17	264,40
PADRE FREDERICO BANGDER	CENTENARIO	2	13	18	264,40
PADRE FREDERICO BANGDER	CENTENARIO	7	13	18	264,40
PADRE FREDERICO BANGDER	CENTRO	7	26	15	86,25
PADRE FREDERICO BANGDER	NOSSA SENHORA APARECIDA	2	13	15	264,95
PADRE FREDERICO BANGDER	NOSSA SENHORA APARECIDA	2	13	17	264,95
PADRE FREDERICO BANGDER	NOSSA SENHORA APARECIDA	3	13	17	264,95
PADRE FREDERICO BANGDER	NOSSA SENHORA APARECIDA	7	13	18	264,95
PADRE FREDERICO BANGDER	NOSSA SENHORA DO LIBANO	2	13	15	260,88
PADRE FREDERICO BANGDER	NOSSA SENHORA DO LIBANO	2	13	16	260,88
PADRE FREDERICO BANGDER	NOSSA SENHORA DO LIBANO	2	13	17	260,88
PADRE FREDERICO BANGDER	NOSSA SENHORA DO LIBANO	3	13	17	260,88
PADRE FREDERICO BANGDER	NOSSA SENHORA DO LIBANO	2	13	16	260,88
PADRE FREDERICO BANGDER	NOSSA SENHORA DO LIBANO	7	13	18	260,88
PADRE FREDERICO BANGDER	VILA JOAQUIM SALES	6	26	12	134,25
PADRE FREDERICO BANGDER	VILA JOAQUIM SALES	7	26	12	134,25
PADRE FREDERICO BANGDER	VILA JOAQUIM SALES	6	26	15	89,50
PADRE FREDERICO BANGDER	VILA JOAQUIM SALES	7	26	15	89,50
PADRE JOAO BATISTA PROST	CENTRO	1	5	5	107,84
PADRE JOAO BATISTA PROST	CENTRO	4	5	5	107,84
PADRE JOAO BATISTA PROST	CENTRO	3	5	5	107,84
PADRE JOAO BATISTA PROST	CENTRO	5	5	6	107,84
PADRE JOSE BENTO	LAVRINHAS	6	8	12	76,01
PADRE JOSE BENTO	LAVRINHAS	6	8	19	76,01
PADRE JOSE BENTO	LAVRINHAS	6	8	20	76,01
PADRE JOSE POGGEL	CENTENARIO	3	13	14	264,40
PADRE JOSE POGGEL	NOSSA SENHORA DO LIBANO	3	13	14	260,88
PADRE JOSE POGGEL	PADRE DEHON	3	12	29	242,34
PADRE JOSE POGGEL	PADRE DEHON	3	12	30	242,34
PADRE JOSE POGGEL	PADRE DEHON	3	12	31	242,34
PADRE JOSE POGGEL	VILA JOAQUIM SALES	7	26	12	107,39
PADRE LUIS TINGS	CENTENARIO	2	13	16	220,34
PADRE LUIS TINGS	CENTRO	5	20	10	172,50
PADRE LUIS TINGS	CENTRO	6	20	10	172,50
PADRE LUIS TINGS	JARDIM VILA RICA	8	13	110	34,75
PADRE LUIS TINGS	JARDIM VILA RICA	8	13	111	34,75
PADRE LUIS TINGS	NOSSA SENHORA DO LIBANO	2	13	16	217,41

*[Handwritten signature]*

Legislação	Bairro	Sector	Zona	Quilómetros	Valor m² / 2015
PADRE LUIS TINGS	VILA JOAQUIM SALES	7	26	31	89,50
PADRE LUIS TINGS	VILA MURAD	5	20	10	177,83
PADRE LUIS TINGS	VILA NELTON TEIXEIRA	8	13	111	34,75
PADRE MIGUEL MORETTI	CENTENARIO	2	13	16	220,34
PADRE MIGUEL MORETTI	CENTENARIO	2	13	18	198,29
PADRE MIGUEL MORETTI	NOSSA SENHORA APARECIDA	3	13	17	198,58
PADRE MIGUEL MORETTI	NOSSA SENHORA DO LIBANO	2	13	16	217,41
PADRE MIGUEL MORETTI	NOSSA SENHORA DO LIBANO	2	13	18	195,64
PADRE MIGUEL MORETTI	NOSSA SENHORA DO LIBANO	2	13	22	173,88
PADRE MIGUEL MORETTI	NOSSA SENHORA DO LIBANO	2	13	23	173,88
PADRE MIGUEL MORETTI	VILA BRASILIA	2	13	31	173,88
PADRE MIGUEL MORETTI	VILA BRASILIA	8	13	31	173,88
PADRE MIGUEL MORETTI	VILA BRASILIA	6	13	32	173,88
PADRE MIGUEL MORETTI	VILA BRASILIA	6	13	32	173,88
PADRE ROLIM	OURO PRETO	3	19	32	85,94
PADRE ROLIM	OURO PRETO	3	19	38	173,88
PADRE ROLIM	OURO PRETO	4	19	38	173,88
PADRE ROLIM	OURO PRETO	8	19	38	173,94
PADRE ROLIM	OURO PRETO	8	19	38	173,94
PADRE ROLIM	OURO PRETO	4	19	39	173,88
PADRE ROLIM	OURO PRETO	4	19	39	173,88
PADRE ROLIM	OURO PRETO	5	19	39	173,88
PADRE ROLIM	OURO PRETO	8	19	39	173,94
PADRE TOLEDO	OURO PRETO	3	19	40	173,88
PADRE TOLEDO	OURO PRETO	4	19	40	173,88
PADRE TOLEDO	OURO PRETO	8	19	40	173,94
PADRE TOLEDO	OURO PRETO	8	19	40	173,94
PADRE TOLEDO	OURO PRETO	4	19	41	173,88
PADRE TOLEDO	OURO PRETO	4	19	41	173,88
PADRE VALEIRIO CARDOSO	NOSSA SENHORA DE LOUROES	8	19	41	173,94
PADRE VALEIRIO CARDOSO	NOSSA SENHORA DE LOUROES	7	8	49	79,50
PADRE VALEIRIO CARDOSO	NOSSA SENHORA DE LOUROES	7	8	50	79,50
PADRE VALEIRIO CARDOSO	NOSSA SENHORA DE LOUROES	7	8	54	70,85
PADRE VALEIRIO CARDOSO	NOSSA SENHORA DE LOUROES	7	8	55	70,85
PADRE VALEIRIO CARDOSO	NOSSA SENHORA DE LOUROES	7	8	58	66,25
PADRE VALEIRIO CARDOSO	NOSSA SENHORA DE LOUROES	7	8	85	66,25
PADRE VICENTE	CENTRO	5	20	10	172,50
PADRE VICENTE	CENTRO	6	20	10	172,50
PADRE VICENTE	VILA JOAQUIM SALES	7	26	31	89,50
PADRE VICENTE	VILA MURAD	5	20	10	177,83
PALMAS	JARDIM CAMPESTRE III	6	25	90	81,46

Logradouro	Bairro	Setor	Zona	Quadra	Valor m <sup>2</sup> p/ 2018
PALMAS	JARDIM CAMPESTRE III	6	25	91	81,46
PALMAS	JARDIM CAMPESTRE III	6	25	97	81,46
PALMAS	JARDIM CAMPESTRE III	6	25	98	81,46
PAPA JOÃO PAULO II	COLINAS DA SERRA IV	7	16	268	81,91
PAPA JOÃO PAULO III	COLINAS DA SERRA IV	7	16	267	81,91
PARÁ	COLINAS DA SERRA IV	7	13	256	86,81
PARÁ	COLINAS DA SERRA IV	7	13	259	86,81
PARÁ	COLINAS DA SERRA IV	7	13	261	86,81
PARÁ	COLINAS DA SERRA IV	7	13	263	86,81
PARÁ	COLINAS DA SERRA IV	7	13	266	86,81
PARÁ	COLINAS DA SERRA IV	7	13	258	86,81
PARÁ	COLINAS DA SERRA IV	7	13	264	86,81
PARÁ	COLINAS DA SERRA IV	7	13	267	86,81
PARANA	PEDRO SILVESTRE	7	16	157	110,72
PARANA	PEDRO SILVESTRE	7	16	158	110,72
PATRICK DA SILVA REIS	COMUNIDADE DO FUNIL	7	7	101	25,98
PATRICK DA SILVA REIS	COMUNIDADE DO FUNIL	8	7	101	25,98
PAU BRASIL	PRESIDENTE KENNEDY	6	13	37	132,45
PAU BRASIL	PRESIDENTE KENNEDY	6	13	38	132,45
PAULA LIMA	JARDIM VILA RICA	6	13	125	65,23
PAULA LIMA	JARDIM VILA RICA	6	13	126	65,23
PAULINO VEIRA DE CARVALHO	CONJUNTO HABITACIONAL AGUA LIMPA	6	26	83	62,72
PAULINO VEIRA DE CARVALHO	CONJUNTO HABITACIONAL AGUA LIMPA	6	26	85	62,72
PAULO BELCHIOR	CONJUNTO HABITACIONAL JOAO DA CRUZ BOTREL	8	19	77	34,75
PAULO BELCHIOR	CONJUNTO HABITACIONAL JOAO DA CRUZ BOTREL	8	19	78	34,75
PAULO COSTA PEREIRA	ANISIO ALVES DE ABREU	6	8	60	71,98
PAULO COSTA PEREIRA	CENTRO	6	8	82	43,13
PAULO COSTA PEREIRA	CONJUNTO HABITACIONAL JULIO SIDNEY PINTO	6	7	32	78,28
PAULO COSTA PEREIRA	CONJUNTO HABITACIONAL JULIO SIDNEY PINTO	6	7	38	78,28
PAULO COSTA PEREIRA	CONJUNTO HABITACIONAL JULIO SIDNEY PINTO	6	7	41	86,94
PAULO COSTA PEREIRA	CONJUNTO HABITACIONAL RESIDENCIAL CAMINHO DAS AGUAS	6	7	104	74,74
PAULO COSTA PEREIRA	CONJUNTO HABITACIONAL RESIDENCIAL CAMINHO DAS AGUAS	6	7	121	76,00
PAULO COSTA PEREIRA	CONJUNTO HABITACIONAL RESIDENCIAL CAMINHO DAS AGUAS	6	7	122	76,00
PAULO COSTA PEREIRA	VILA MARIANA	8	8	8	70,85
PAULO COSTA PEREIRA	VILA MARIANA	6	8	66	70,85
PAULO COSTA PEREIRA	VILA MARIANA	8	8	71	44,28
PAULO COSTA PEREIRA	VILA MARIANA	8	8	71	35,40

Logradouro	Bairro	Sector	Zona	Quadra	Valor m² p/ 2016
PAULO COSTA PEREIRA	VILA MARIANA	6	8	81	44,28
PAULO COSTA PEREIRA	VILA MARIANA	6	8	82	44,28
PAULO COSTA PEREIRA	VILA MARIANA	7	8	100	66,28
PAULO COSTA PEREIRA	VILA PARAISO	8	8	8	69,56
PAULO COSTA PEREIRA	VILA PARAISO	6	8	17	69,56
PAULO COSTA PEREIRA	VILA PARAISO	6	8	17	69,56
PAULO COSTA PEREIRA	VILA PARAISO	6	8	60	69,56
PAULO COSTA PEREIRA	VILA PARAISO	6	8	78	43,47
PAULO COSTA PEREIRA	VILA PARAISO	6	8	81	43,47
PAULO COSTA PEREIRA	VILA PARAISO	5	8	82	43,47
PAULO COSTA PEREIRA	VILA PARAISO	6	8	94	34,75
PAULO COSTA PEREIRA	VILA PARAISO	6	8	95	34,75
PAULO HENRIQUE CARDOSO	CONJUNTO HABITACIONAL JOAO DA CRUZ BOTREI	8	19	73	34,70
PAULO HENRIQUE CARDOSO	CONJUNTO HABITACIONAL JOAO DA CRUZ BOTREI	8	19	74	34,70
PAULO JOSÉ DE SOUZA	VISTA ALEGRE	8	16	122	35,30
PAULO JOSÉ DE SOUZA	VISTA ALEGRE	8	16	123	34,76
PAULO JOSÉ DE SOUZA	VISTA ALEGRE	8	16	123	35,30
PAULO JOSÉ DE SOUZA	VISTA ALEGRE	7	16	462	35,30
PAULO LOURENÇO MENCIGUCCI	ANISIO ALVES DE ABREU	6	18	69	112,48
PAULO LOURENÇO MENCIGUCCI	CRUZEIRO DO SUL	7	9	71	51,88
PAULO LOURENÇO MENCIGUCCI	CRUZEIRO DO SUL	7	9	72	51,88
PAULO LOURENÇO MENCIGUCCI	CRUZEIRO DO SUL	8	9	77	38,91
PAULO LOURENÇO MENCIGUCCI	CRUZEIRO DO SUL	8	9	78	38,91
PAULO LOURENÇO MENCIGUCCI	CRUZEIRO DO SUL	8	9	79	38,91
PAULO LOURENÇO MENCIGUCCI	CRUZEIRO DO SUL	8	9	80	38,91
PAULO LOURENÇO MENCIGUCCI	CRUZEIRO DO SUL	8	9	80	38,91
PAULO LOURENÇO MENCIGUCCI	CRUZEIRO DO SUL	8	9	80	38,91
PAULO LOURENÇO MENCIGUCCI	CRUZEIRO DO SUL	6	18	5	151,29
PAULO LOURENÇO MENCIGUCCI	CRUZEIRO DO SUL	6	18	13	151,29
PAULO LOURENÇO MENCIGUCCI	CRUZEIRO DO SUL	6	18	16	129,66
PAULO LOURENÇO MENCIGUCCI	CRUZEIRO DO SUL	6	18	22	151,29
PAULO LOURENÇO MENCIGUCCI	CRUZEIRO DO SUL	4	18	25	129,66
PAULO LOURENÇO MENCIGUCCI	CRUZEIRO DO SUL	6	18	25	129,66
PAULO LOURENÇO MENCIGUCCI	CRUZEIRO DO SUL	6	18	39	108,02
PAULO LOURENÇO MENCIGUCCI	CRUZEIRO DO SUL	6	18	69	108,02
PAULO LOURENÇO MENCIGUCCI	CRUZEIRO DO SUL	6	18	75	151,29
PAULO LOURENÇO MENCIGUCCI	JOSE VIEIRA	6	18	25	131,46

Logradouro	Bairro	Sector	Zona	Quadra	Valor m² p/ 2018
PAULO MACULAN	RESIDENCIAL MUNDO NOVO	7	26	222	69,32
PAULO MACULAN	RESIDENCIAL MUNDO NOVO	7	26	223	69,32
PAULO MENICUCCI	JARDIM AMERICA	7	9	71	52,19
PAULO MENICUCCI	JARDIM AMERICA	8	9	72	52,13
PAULO MENICUCCI	JARDIM AMERICA	8	9	77	39,03
PAULO MENICUCCI	JARDIM AMERICA	8	9	78	39,03
PAULO MENICUCCI	JARDIM AMERICA	8	9	79	39,03
PAULO MENICUCCI	JARDIM AMERICA	8	9	80	39,03
PAULO MENICUCCI	NOVA LAVRAS	5	9	60	131,96
PAULO MENICUCCI	NOVA LAVRAS	5	10	1	131,96
PAULO MENICUCCI	NOVA LAVRAS	6	10	1	132,02
PAULO MENICUCCI	NOVA LAVRAS	6	10	10	96,80
PAULO MENICUCCI	NOVA LAVRAS	6	10	11	96,80
PAULO MENICUCCI	NOVA LAVRAS	6	10	12	96,80
PAULO MENICUCCI	NOVA LAVRAS	5	10	13	96,80
PAULO MENICUCCI	NOVA LAVRAS	6	10	13	96,80
PAULO MENICUCCI	NOVA LAVRAS	5	10	24	87,98
PAULO MENICUCCI	NOVA LAVRAS	6	10	24	87,98
PAULO MENICUCCI	NOVA LAVRAS	5	10	25	110,00
PAULO MENICUCCI	NOVA LAVRAS	6	10	25	87,98
PAULO MENICUCCI	NOVA LAVRAS	6	30	29	87,58
PAULO MENICUCCI	VILA ESTER	6	10	13	95,66
PAULO MODESTO	ALVORADA	6	16	164	88,12
PAULO MODESTO	JARDIM VILA RICA	6	33	124	78,28
PAULO MODESTO	JARDIM VILA RICA	6	13	125	86,94
PAULO MODESTO	JARDIM VILA RICA	6	13	126	86,94
PAULO MODESTO	JARDIM VILA RICA	6	13	127	86,94
PAULO MODESTO	JARDIM VILA RICA	6	13	128	69,56
PAULO MODESTO	JARDIM VILA RICA	8	13	128	86,94
PAULO MODESTO	JARDIM VILA RICA	6	13	129	86,94
PAULO MODESTO	JARDIM VILA RICA	6	13	130	86,94
PAULO MODESTO	JARDIM VILA RICA	6	13	131	86,94
PAULO MODESTO	JARDIM VILA RICA	6	13	132	86,94
PAULO MODESTO	JARDIM VILA RICA	6	13	133	69,56
PAULO MODESTO	JARDIM VILA RICA	6	13	143	78,28
PAULO MODESTO	JARDIM VILA RICA	6	13	163	65,07
PAULO MODESTO	VALE DO SOL	6	13	143	78,28

*[Handwritten signature]*

Logradouro	Bairro	Setor	Zona	Quadra	Valor m <sup>2</sup> p/ 2018
PAULO MODESTO	VALE DO SOL	6	16	82	86,94
PAULO MODESTO	VALE DO SOL	6	15	94	86,94
PAULO MODESTO	VALE DO SOL	6	16	109	65,23
PAULO MODESTO	VALE DO SOL	7	16	109	65,23
PAULO ROSA BOTELHO	PARQUE BOCAINA	6	17	92	111,17
PAULO ROSA BOTELHO	PARQUE BOCAINA	6	17	93	111,17
PAULO ROSA BOTELHO	PARQUE BOCAINA	6	17	94	97,83
PAULO ROSA BOTELHO	PARQUE BOCAINA	6	17	95	97,83
PAULO ROSA BOTELHO	PARQUE BOCAINA	6	17	96	111,17
PAULO ROSA BOTELHO	PARQUE BOCAINA	6	17	97	111,17
PEDRO BENTO MARTINS	CONJUNTO HABITACIONAL AGUA LIMPA	6	26	79	62,57
PEDRO BENTO MARTINS	CONJUNTO HABITACIONAL AGUA LIMPA	6	26	80	62,57
PEDRO BERTOLUCCI	SERRA AZUL	4	20	95	154,55
PEDRO BERTOLUCCI	SERRA AZUL	8	20	95	123,65
PEDRO BERTOLUCCI	SERRA AZUL	4	20	97	110,40
PEDRO BERTOLUCCI	SERRA AZUL	8	20	97	110,35
PEDRO BERTOLUCCI	SERRA AZUL	4	20	103	132,45
PEDRO BERTOLUCCI	SERRA AZUL	4	20	104	132,45
PEDRO BERTOLUCCI	SERRA AZUL	4	20	106	110,40
PEDRO BERTOLUCCI	SERRA AZUL	4	20	107	110,40
PEDRO BERTOLUCCI	SERRA AZUL	4	20	109	110,40
PEDRO BERTOLUCCI	SERRA AZUL	4	20	110	110,40
PEDRO BERTOLUCCI	SERRA AZUL	4	20	118,83	118,83
PEDRO BERTOLUCCI	SERRA AZUL	4	20	131,57	131,57
PEDRO BERTOLUCCI	SERRA AZUL	4	20	133,57	133,57
PEDRO BERTOLUCCI	SERRA AZUL	4	20	130,41	130,41
PEDRO BERTOLUCCI	SERRA AZUL	4	20	130,46	130,46
PEDRO BERTOLUCCI	SERRA AZUL	4	20	173,88	173,88
PEDRO BERTOLUCCI	SERRA AZUL	4	20	172,50	172,50
PEDRO BERTOLUCCI	SERRA AZUL	4	20	173,88	173,88
PEDRO BERTOLUCCI	SERRA AZUL	4	20	195,64	195,64
PEDRO BERTOLUCCI	SERRA AZUL	4	20	195,64	195,64
PEDRO BERTOLUCCI	SERRA AZUL	4	20	195,64	195,64
PEDRO BERTOLUCCI	SERRA AZUL	4	20	217,41	217,41
PEDRO BERTOLUCCI	SERRA AZUL	4	20	173,88	173,88
PEDRO BERTOLUCCI	SERRA AZUL	4	20	195,64	195,64

Logradouro	Bairro	Sector	Zona	Quadra	Valor m² p/ 2018
PEDRO GOMIDE DO NASCIMENTO	VILA NILTON TEIXEIRA	4	24	26	173,88
PEDRO GOMIDE DO NASCIMENTO	VILA NILTON TEIXEIRA	4	24	27	130,41
PEDRO GOMIDE DO NASCIMENTO	VILA NILTON TEIXEIRA	5	24	58	130,36
PEDRO GOMIDE DO NASCIMENTO	VILA NILTON TEIXEIRA	4	24	59	195,54
PEDRO GOMIDE DO NASCIMENTO	VILA NILTON TEIXEIRA	4	24	61	195,64
PEDRO GOMIDE DO NASCIMENTO	VILA NILTON TEIXEIRA	4	24	65	217,41
PEDRO GOMIDE DO NASCIMENTO	VILA NILTON TEIXEIRA	4	24	69	217,41
PEDRO GOMIDE DO NASCIMENTO	VILA ROSALINA	4	24	65	217,41
PEDRO MACULAN	CASCALHO	5	14	39	173,88
PEDRO MACULAN	CASCALHO	6	14	39	173,94
PEDRO MACULAN	CASCALHO	5	14	43	173,88
PEDRO MACULAN	CASCALHO	6	14	65	173,94
PEDRO MACULAN	CASCALHO	5	14	66	173,88
PEDRO MACULAN	CASCALHO	6	14	66	173,94
PEDRO MACULAN	CASCALHO	5	14	81	152,17
PEDRO MACULAN	CASCALHO	6	14	100	173,88
PEDRO MACULAN	CASCALHO	5	14	122	152,17
PEDRO MACULAN	PLANALTO	5	14	65	177,10
PEDRO MACULAN	PLANALTO	5	14	66	177,10
PEDRO MACULAN	PLANALTO	5	14	81	154,99
PEDRO MACULAN	PLANALTO	5	14	96	154,99
PEDRO MOURA	CENTRO	2	23	5	345,06
PEDRO MOURA	CENTRO	2	23	8	345,06
PEDRO MOURA	CENTRO	2	23	12	345,06
PEDRO MOURA	CENTRO	2	23	13	345,06
PEDRO RIBEIRO DE CARVALHO	VILA CRUZEIRO DO SUL	3	18	76	173,83
PEDRO ROMANIELO	JARDIM GLORIA	5	27	20	198,70
PEDRO ROMANIELO	JARDIM GLORIA	5	27	21	198,70
PEDRO ROMANIELO	JARDIM GLORIA	5	27	24	198,70
PEDRO ROMANIELO	JARDIM GLORIA	5	27	25	198,70
PEDRO SALES	CENTRO	3	5	1	293,25
PEDRO SALES	CENTRO	3	5	2	258,81
PEDRO SALES	CENTRO	3	5	3	258,81
PEDRO SALES	CENTRO	4	5	3	258,81
PEDRO SALES	CENTRO	4	5	4	258,81
PEDRO SALES	CENTRO	5	5	4	258,81
PEDRO SALES	CENTRO	4	5	5	258,81

*[Handwritten signature]*

Logradouro	Bairro	Sector	Zona	Quadra	Valor m <sup>2</sup> p/ 2018
PEDRO SALES	CENTRO	4	5	6	215,68
PEDRO SALES	CENTRO	4	8	64	215,68
PEDRO SALES	CENTRO	3	29	9	258,81
PEDRO SALES	CENTRO	4	29	16	258,81
PEDRO SALES	VILA SAO FRANCISCO	5	5	4	265,71
PEGASUS	OURO BRANCO	6	19	116	173,90
PEGASUS	OURO BRANCO	6	19	117	173,90
PEGASUS	OURO BRANCO	6	19	118	173,90
PEGASUS	OURO BRANCO	6	19	12	173,90
PEGASUS	OURO BRANCO	6	19	122	173,90
PEGASUS	OURO BRANCO	6	19	123	173,90
PHOENIX	OURO BRANCO	6	19	123	173,90
PHOENIX	OURO BRANCO	6	19	124	173,90
PLATINA	CENTRO	4	23	21	215,68
PLATINA	CENTRO	4	23	24	215,68
PORTO ALEGRE	JARDIM CAMPESTRE III	6	25	65	81,46
PORTO ALEGRE	JARDIM CAMPESTRE III	6	25	83	81,46
PORTO ALEGRE	JARDIM CAMPESTRE III	6	25	86	81,46
PORTO ALEGRE	JARDIM CAMPESTRE III	6	25	93	81,46
PORTO BRANCO	CONDOMINIO ALDEIA DE SAGRES	1	13	105	345,06
PORTO BRANCO	CONDOMINIO ALDEIA DE SAGRES	1	13	106	345,06
PORTO BRANCO	JARDIM AMERICA	1	13	106	347,82
PREFEITO SYLVIO DAMASO DE CASTRO	JARDIM CAMPESTRE	5	25	38	88,45
PREFEITO SYLVIO DAMASO DE CASTRO	JARDIM CAMPESTRE	5	25	40	110,59
PREFEITO SYLVIO DAMASO DE CASTRO	JARDIM CAMPESTRE	5	25	41	110,59
PREFEITO SYLVIO DAMASO DE CASTRO	JARDIM CAMPESTRE	5	25	44	88,45
PREFEITO SYLVIO DAMASO DE CASTRO	JARDIM CAMPESTRE	5	25	45	110,59
PREFEITO SYLVIO DAMASO DE CASTRO	JARDIM CAMPESTRE	5	25	46	110,59
PREFEITO SYLVIO DAMASO DE CASTRO	JARDIM CAMPESTRE	5	25	48	66,31
PREFEITO SYLVIO DAMASO DE CASTRO	JARDIM CAMPESTRE	5	25	50	88,45
PREFEITO SYLVIO DAMASO DE CASTRO	JARDIM CAMPESTRE	5	25	51	88,45
PREFEITO SYLVIO DAMASO DE CASTRO	JARDIM CAMPESTRE	5	25	54	88,45
PREFEITO SYLVIO DAMASO DE CASTRO	JARDIM CAMPESTRE	5	25	55	88,45
PREFEITO SYLVIO DAMASO DE CASTRO	JARDIM CAMPESTRE	5	25	58	88,45
PREFEITO SYLVIO DAMASO DE CASTRO	JARDIM CAMPESTRE	5	25	59	88,45
PREFEITO SYLVIO DAMASO DE CASTRO	JARDIM CAMPESTRE	5	25	60	88,45
PREFEITO SYLVIO DAMASO DE CASTRO	JARDIM CAMPESTRE	5	25	65	88,45

*[Handwritten signature]*

*M*

Logradouro	Bairro	Sector	Zona	Quadra	Valor m² p/ 2018
PREFEITO SYLVIO DAMASO DE CASTRO	JARDIM CAMPESTRE	5	25	70	88,45
PREFEITO SYLVIO DAMASO DE CASTRO	JARDIM CAMPESTRE	5	25	71	88,45
PREFEITO SYLVIO DAMASO DE CASTRO	JARDIM CAMPESTRE	5	25	72	88,45
PREFEITO SYLVIO DAMASO DE CASTRO	JARDIM CAMPESTRE	5	25	76	88,45
PREFEITO SYLVIO DAMASO DE CASTRO	JARDIM CAMPESTRE III	6	25	65	81,46
PREFEITO SYLVIO DAMASO DE CASTRO	JARDIM CAMPESTRE III	6	25	85	81,46
PREFEITO SYLVIO DAMASO DE CASTRO	JARDIM CAMPESTRE III	6	25	86	81,46
PREFEITO SYLVIO DAMASO DE CASTRO	JARDIM CAMPESTRE III	6	25	87	81,46
PREFEITO SYLVIO DAMASO DE CASTRO	JARDIM CAMPESTRE III	6	25	90	81,46
PREFEITO SYLVIO DAMASO DE CASTRO	JARDIM CAMPESTRE III	6	25	91	81,46
PREFEITO SYLVIO DAMASO DE CASTRO	JARDIM CAMPESTRE III	6	25	92	81,46
PREFEITO SYLVIO DAMASO DE CASTRO	JARDIM CAMPESTRE III	6	25	93	81,46
PREFEITO SYLVIO DAMASO DE CASTRO	JARDIM CAMPESTRE III	6	25	94	81,46
PREFEITO SYLVIO DAMASO DE CASTRO	JARDIM CAMPESTRE III	6	25	96	81,46
PREFEITO SYLVIO DAMASO DE CASTRO	JARDIM CAMPESTRE III	6	25	97	81,46
PREFEITO SYLVIO DAMASO DE CASTRO	JARDIM CAMPESTRE III	6	25	98	81,46
PREFEITO SYLVIO DAMASO DE CASTRO	JARDIM CAMPESTRE III	6	25	99	81,46
PREFEITO SYLVIO DAMASO DE CASTRO	JARDIM CAMPESTRE III	6	25	100	81,46
PREFEITO SYLVIO DAMASO DE CASTRO	JARDIM CAMPESTRE III	6	25	101	81,46
PREFEITO SYLVIO DAMASO DE CASTRO	JARDIM CAMPESTRE III	6	25	104	81,46
PREFEITO SYLVIO DAMASO DE CASTRO	PARQUE IMPERIAL	7	26	187	113,52
PRIMEIRO DE MAIO	CENTRO	5	23	16	150,97
PRIMEIRO DE MAIO	CENTRO	5	23	18	150,97
PRIMEIRO DE MAIO	CENTRO	5	24	2	129,38
PRIMEIRO DE MAIO	CENTRO	3	24	3	129,38
PRIMEIRO DE MAIO	CENTRO	5	24	3	129,38
PRIMEIRO DE MAIO	CENTRO	7	24	12	215,63
PROCOPIO ALVARENGA	CENTRO	2	11	9	215,63
PROCURADOR PAULO CHAGAS FELISBERTO	RESIDENCIAL MUNDO NOVO	7	26	219	69,32
PROCURADOR PAULO CHAGAS FELISBERTO	RESIDENCIAL MUNDO NOVO	7	26	220	69,32
PROCURADOR PAULO CHAGAS FELISBERTO	RESIDENCIAL MUNDO NOVO	7	26	225	69,32
PROCURADOR PAULO CHAGAS FELISBERTO	RESIDENCIAL MUNDO NOVO	7	26	226	69,32
PROCURADOR PAULO CHAGAS FELISBERTO	RESIDENCIAL MUNDO NOVO	7	26	229	69,32
PROCURADOR PAULO CHAGAS FELISBERTO	RESIDENCIAL MUNDO NOVO	7	26	230	69,32
PROFESSOR ALBERTO DE CARVALHO	CENTRO	2	19	16	560,68
PROFESSOR ALBERTO DE CARVALHO	JOSE VILELA	2	19	14	298,01
PROFESSOR ALBERTO DE CARVALHO	OURO PRETO	2	19	23	309,52

Logradouro	Bairro	Sector	Zona	Quadra	Valor m <sup>2</sup> p/ 2018
PROFESSOR ALBERTO DE CARVALHO	OURO PRETO	4	19	33	369,58
PROFESSOR ALBERTO DE CARVALHO	OURO PRETO	2	19	60	369,52
PROFESSOR ALBERTO DE CARVALHO	OURO VERDE	3	19	89	177,05
PROFESSOR AUGUSTO MAXIMO	CENTRO	1	2	11	258,81
PROFESSOR AUGUSTO MAXIMO	CENTRO	2	2	15	258,81
PROFESSOR AUGUSTO MAXIMO	INACIO VALENTIN	2	2	15	260,88
PROFESSOR AZARIAS RIBEIRO	CENTRO	1	1	9	776,36
PROFESSOR AZARIAS RIBEIRO	CENTRO	1	1	10	621,10
PROFESSOR AZARIAS RIBEIRO	CENTRO	1	1	11	621,10
PROFESSOR AZARIAS RIBEIRO	CENTRO	4	1	11	493,31
PROFESSOR AZARIAS RIBEIRO	CENTRO	1	3	4	776,36
PROFESSOR AZARIAS RIBEIRO	CENTRO	4	3	6	345,06
PROFESSOR AZARIAS RIBEIRO	CENTRO	4	12	17	258,81
PROFESSOR AZARIAS RIBEIRO	CENTRO	4	12	18	345,06
PROFESSOR AZARIAS RIBEIRO	CENTRO	4	12	19	258,81
PROFESSOR AZARIAS RIBEIRO	CENTRO	4	21	25	345,06
PROFESSOR AZARIAS RIBEIRO	CENTRO	2	23	12	517,56
PROFESSOR AZARIAS RIBEIRO	JARDIM SAO PAULO	7	21	34	110,40
PROFESSOR AZARIAS RIBEIRO	JARDIM SAO PAULO	6	21	35	154,55
PROFESSOR AZARIAS RIBEIRO	JARDIM SAO PAULO	7	21	35	154,55
PROFESSOR AZARIAS RIBEIRO	JARDIM SAO PAULO	7	21	36	154,55
PROFESSOR AZARIAS RIBEIRO	JARDIM SAO PAULO	7	21	37	110,40
PROFESSOR AZARIAS RIBEIRO	VILA MILTON TEIXEIRA	1	1	11	626,07
PROFESSOR AZARIAS RIBEIRO	VILA SAO SEBASTIAO	4	12	17	265,71
PROFESSOR AZARIAS RIBEIRO	VILA SAO SEBASTIAO	4	12	18	354,26
PROFESSOR AZARIAS RIBEIRO	VILA SAO SEBASTIAO	4	12	19	265,71
PROFESSOR AZARIAS RIBEIRO	VILA SAO SEBASTIAO	4	21	26	265,71
PROFESSOR AZARIAS RIBEIRO	JARDIM VILA RICA	6	13	130	86,94
PROFESSOR AZARIAS RIBEIRO	JARDIM VILA RICA	6	13	132	41,74
PROFESSOR AZARIAS RIBEIRO	JARDIM VILA RICA	6	13	133	41,74
PROFESSOR AZARIAS RIBEIRO	JARDIM VILA RICA	6	24	8	173,88
PROFESSOR AZARIAS RIBEIRO	VILA MILTON TEIXEIRA	4	24	10	195,64
PROFESSOR AZARIAS RIBEIRO	VILA MILTON TEIXEIRA	4	24	17	173,88
PROFESSOR AZARIAS RIBEIRO	VILA MILTON TEIXEIRA	4	24	18	173,88
PROFESSOR AZARIAS RIBEIRO	VILA MILTON TEIXEIRA	4	24	25	173,88
PROFESSOR AZARIAS RIBEIRO	VILA MILTON TEIXEIRA	4	24	61	173,88
PROFESSOR AZARIAS RIBEIRO	VILA ROSALINA	5	24	46	173,94

Logradouro	Bairro	Sector	Zona	Quadra	Valor m² p/ 2018
PROFESSOR CRISTOVAO FERNANDES	VILA ROSALINA	5	24	66	173,94
PROFESSOR CRISTOVAO FERNANDES	VILA ROSALINA	5	24	67	139,13
PROFESSOR EURIPEDES PACHECO	CONJUNTO HABITACIONAL JOAO DA CRUZ BOTREL	8	19	71	34,70
PROFESSOR EURIPEDES PACHECO	CONJUNTO HABITACIONAL JOAO DA CRUZ BOTREL	8	19	72	34,70
PROFESSOR FIRMINO COSTA	LAVRINHAS	6	8	18	76,01
PROFESSOR FIRMINO COSTA	LAVRINHAS	6	8	19	76,01
PROFESSOR FIRMINO COSTA	LAVRINHAS	6	8	22	67,55
PROFESSOR FIRMINO COSTA	LAVRINHAS	6	8	29	76,01
PROFESSOR FIRMINO COSTA	LAVRINHAS	6	8	31	76,01
PROFESSOR FIRMINO COSTA	LAVRINHAS	6	8	32	76,01
PROFESSOR FIRMINO COSTA	LAVRINHAS	6	8	43	76,01
PROFESSOR JOAO BATISTA DOMIZETI CORREA	RESIDENCIAL TIPLUANA II	6	17	114	110,40
PROFESSOR JOHN WEELOK	JARDIM VILA RICA	6	13	128	52,19
PROFESSOR JOHN WEELOK	JARDIM VILA RICA	6	13	129	52,19
PROFESSOR JOHN WEELOK	JARDIM VILA RICA	8	13	129	52,13
PROFESSOR JOSE VITOR SILVEIRA	CASCALHO	6	14	35	121,75
PROFESSOR JOSE VITOR SILVEIRA	FATIMA	6	14	72	174,81
PROFESSOR JOSE VITOR SILVEIRA	FATIMA	6	14	85	139,81
PROFESSOR JOSE VITOR SILVEIRA	FATIMA	7	14	85	174,81
PROFESSOR JUCA OLIMPIO	JARDIM CAMPESTRE	5	25	59	88,40
PROFESSOR OROZIMBO	CENTRO	5	21	1	129,38
PROFESSOR OROZIMBO	RETIRO	5	21	1	130,41
PROFESSOR OROZIMBO	RETIRO	8	21	1	108,70
PROFESSOR OROZIMBO	RETIRO	8	21	1	108,70
PROFESSOR OROZIMBO	RETIRO	5	21	4	195,64
PROFESSOR OROZIMBO	RETIRO	5	21	10	195,64
PROFESSOR OROZIMBO	RETIRO	5	21	14	217,41
PROFESSOR OROZIMBO	RETIRO	5	21	21	130,41
PROFESSOR OROZIMBO	VILA SANTA TEREZINHA	5	21	20	173,88
PROFESSOR PAULO DE SOUZA	RESIDENCIAL NOVA ERA II	6	7	65	79,73
PROFESSOR PAULO DE SOUZA	RESIDENCIAL NOVA ERA II	6	7	63	79,73
PROFESSOR PAULO DE SOUZA	RESIDENCIAL NOVA ERA II	6	7	64	79,73
PROFESSOR ROBERTO COIMBRA	CENTRO	2	2	4	215,68
PROFESSOR ROBERTO COIMBRA	CENTRO	4	23	6	215,68
PROFESSOR ROBERTO COIMBRA	CENTRO	2	28	3	215,68
PROFESSOR ROBERTO COIMBRA	CENTRO	2	28	4	215,68
PROFESSOR ROBERTO COIMBRA	CENTRO	5	28	5	172,50

*M*

*[Handwritten signature]*

Leitadouro	Bairro	Sector	Zona	Quadra	Valor m <sup>2</sup> p/ 2018
PROFESSOR ROBERTO COIMBRA	CENTRO	5	28	13	215,68
PROFESSOR ROBERTO COIMBRA	CENTRO	2	28	19	64,71
PROFESSOR ROBERTO COIMBRA	CENTRO	5	28	19	64,71
PROFESSOR ROBERTO COIMBRA	JARDIM KIJUNTANA	5	28	19	66,44
PROFESSOR ROBERTO COIMBRA	JARDIM KIJUNTANA	6	28	59	70,85
PROFESSOR ROBERTO COIMBRA	JARDIM KIJUNTANA	6	28	61	177,10
PROFESSOR ROBERTO COIMBRA	JARDIM KIJUNTANA	6	28	62	70,85
PROFESSOR ROBERTO COIMBRA	VILA SAO FRANCISCO	6	28	19	177,10
PROFESSOR URBANO FREIRE DE MESQUITA	CENTRO	5	22	3	345,06
PROFESSOR URBANO FREIRE DE MESQUITA	CENTRO	9	22	4	345,06
PROFESSOR VALDIR AZEVEDO	JARDIM DAS ALTEROSAS	7	9	35	44,75
PROFESSOR VALDIR AZEVEDO	JARDIM DAS ALTEROSAS	8	9	36	44,75
PROFESSOR VALDIR AZEVEDO	JARDIM DAS ALTEROSAS	8	9	37	44,75
PROFESSOR VALDIR AZEVEDO	JARDIM DAS ALTEROSAS	8	9	45	44,75
PROFESSOR VALDIR AZEVEDO	JARDIM DAS ALTEROSAS	8	9	46	44,75
PROFESSOR VALDIR AZEVEDO	JARDIM DAS ALTEROSAS	8	9	47	44,75
PROFESSORA DALICE DILE	JARDIM BELA VISTA	6	16	72	173,88
PROFESSORA DALICE DILE	JARDIM BELA VISTA	6	16	73	173,88
PROFESSORA DALICE DILE	JARDIM BELA VISTA	6	16	74	173,88
PROFESSORA DALICE DILE	JARDIM DAS MAGNOLIAS II	5	16	452	89,16
PROFESSORA DALICE DILE	JARDIM DAS MAGNOLIAS II	5	16	452	89,16
PROFESSORA DALICE DILE	JARDIM DAS MAGNOLIAS II	5	16	454	89,16
PROFESSORA DALICE DILE	SANTA EFIGENIA	6	16	72	177,10
PROFESSORA JANE LUCIA ALVES BOTELHO	MONTE LIBANO 3	3	11	103	88,50
PROFESSORA JANE LUCIA ALVES BOTELHO	MONTE LIBANO 3	3	11	104	88,50
PROFESSORA JANE LUCIA ALVES BOTELHO	MONTE LIBANO 3	3	11	106	88,50
PROFESSORA JANE LUCIA ALVES BOTELHO	MONTE LIBANO 3	3	11	108	88,50
PROFESSORA MARIA MADALENA FERNANDES	JARDIM AMERICA	7	9	75	65,23
PROFESSORA MARIA MADALENA FERNANDES	JARDIM AMERICA	8	9	83	65,23
PROFESSORA MARIA MADALENA FERNANDES	JARDIM AMERICA	8	9	91	52,19
PROFESSORA MARIA MADALENA FERNANDES	JARDIM AMERICA	8	9	98	52,19
PROFESSORA MARIA MADALENA FERNANDES	JARDIM AMERICA	8	9	100	43,47
PROFESSORA MARIA MADALENA FERNANDES	JARDIM AMERICA	7	9	103	39,14
PROFESSORA MARIA MADALENA FERNANDES	JARDIM AMERICA	8	9	103	39,14
PROFESSORA MARIA MADALENA FERNANDES	JARDIM AMERICA	7	9	106	39,14
PROFESSORA MARIA MADALENA FERNANDES	JARDIM AMERICA	7	9	110	34,75
PROFESSORA MARIA MADALENA FERNANDES	VILA PITANGUI	6	9	2	67,15

Logradouro	Bairro	Sector	Zona	Quadra	Valor m² p/ 2018
PROFESSORA MARIA MADALENA FERNANDES	VILA PITANGUI	6	9	3	67,15
PROFESSORA MARIA MADALENA FERNANDES	VILA PITANGUI	6	9	8	80,47
PROFESSORA MARIA MADALENA FERNANDES	VILA PITANGUI	6	9	8	80,58
PROFESSORA MARIA MADALENA FERNANDES	VILA PITANGUI	6	9	15	53,72
PROFESSORA MARIA MADALENA FERNANDES	VILA PITANGUI	7	9	16	67,15
PROFESSORA MARIA MADALENA FERNANDES	VILA PITANGUI	6	9	21	53,72
PROFESSORA MARIA MADALENA FERNANDES	VILA PITANGUI	7	9	32	44,75
PROFESSORA MARIA MADALENA FERNANDES	VILA PITANGUI	7	9	63	35,78
PROFESSORA MARIA MADALENA FERNANDES	VILA PITANGUI	8	9	63	35,78
PROFESSORA NAIR PARAMAGUA	NOSSA SENHORA DE LOURDES	7	8	48	79,50
PROFESSORA NAIR PARAMAGUA	NOSSA SENHORA DE LOURDES	7	8	49	79,50
PROFESSORA NAIR PARAMAGUA	NOSSA SENHORA DE LOURDES	8	8	49	61,80
PROFESSORA NAIR PARAMAGUA	NOSSA SENHORA DE LOURDES	7	8	53	70,65
PROFESSORA NAIR PARAMAGUA	NOSSA SENHORA DE LOURDES	7	8	54	70,65
PROFESSORA NAIR PARAMAGUA	NOSSA SENHORA DE LOURDES	7	8	58	66,23
PROFESSORA NAIR PARAMAGUA	NOSSA SENHORA DE LOURDES	7	8	86	66,25
PROFESSORA NAIR PARAMAGUA	NOSSA SENHORA DE LOURDES	6	9	8	79,50
PROFESSORA ZELIA REZENDE	CENTRO	4	24	7	172,50
PROFESSORA ZELIA REZENDE	VILA NILTON TEIXEIRA	4	24	6	173,68
PROFESSORA ZELIA REZENDE	VILA NILTON TEIXEIRA	4	24	7	173,68
PROFESSORA ZELIA REZENDE	VILA NILTON TEIXEIRA	4	24	8	173,68
PROFESSORA ZELIA REZENDE	VILA NILTON TEIXEIRA	4	24	14	173,68
PROFESSORA ZELIA REZENDE	VILA NILTON TEIXEIRA	4	24	16	173,68
PROFESSORA ZELIA REZENDE	VILA NILTON TEIXEIRA	4	24	17	173,68
PROFESSORA ZELIA REZENDE	VILA NILTON TEIXEIRA	8	24	17	173,54
PROFESSORA ZELIA REZENDE	VILA NILTON TEIXEIRA	4	24	25	173,68
PROFESSORA ZELIA REZENDE	VILA NILTON TEIXEIRA	5	24	58	130,41
PROFESSORA ZELIA REZENDE	VILA NILTON TEIXEIRA	5	24	62	130,41
PROGRESSO	ANISIO ALVES DE ABREU	6	18	32	125,98
PROGRESSO	ANISIO ALVES DE ABREU	6	18	33	125,98
PROGRESSO	ANISIO ALVES DE ABREU	6	18	34	112,48
PROGRESSO	ANISIO ALVES DE ABREU	6	18	35	125,98
PROGRESSO	ANISIO ALVES DE ABREU	6	18	36	125,98
PROGRESSO	ANISIO ALVES DE ABREU	6	18	37	112,48
PROGRESSO	ANISIO ALVES DE ABREU	6	18	38	112,48
PROGRESSO	ANISIO ALVES DE ABREU	6	18	40	135,98
PROGRESSO	ANISIO ALVES DE ABREU	6	18	41	125,98

Logradouro	Bairro	Sector	Zona	Quadra	Valor m <sup>2</sup> p/2018
PROGRESSO	ANISIO ALVES DE ABREU	6	18	43	112,48
PROGRESSO	ANISIO ALVES DE ABREU	6	18	44	125,98
PROGRESSO	ANISIO ALVES DE ABREU	5	18	45	107,94
PROGRESSO	ANISIO ALVES DE ABREU	6	18	60	112,48
PROGRESSO	ANISIO ALVES DE ABREU	6	18	60	125,98
PROGRESSO	ANISIO ALVES DE ABREU	6	18	69	112,48
PROGRESSO	ANISIO ALVES DE ABREU	6	18	77	112,48
PROGRESSO	CENTRO	4	6	1	258,81
PROGRESSO	CENTRO	4	6	2	258,81
PROGRESSO	CENTRO	4	18	31	172,50
PROGRESSO	CRUZEIRO DO SUL	4	18	1	121,04
PROGRESSO	CRUZEIRO DO SUL	4	18	18	129,66
PROGRESSO	CRUZEIRO DO SUL	4	18	18	129,66
PROGRESSO	CRUZEIRO DO SUL	4	18	18	129,66
PROGRESSO	CRUZEIRO DO SUL	4	18	18	129,66
PROGRESSO	CRUZEIRO DO SUL	5	18	31	121,04
PROGRESSO	CRUZEIRO DO SUL	6	18	31	172,88
PROGRESSO	CRUZEIRO DO SUL	6	18	31	172,88
PROGRESSO	CRUZEIRO DO SUL	5	18	32	121,04
PROGRESSO	CRUZEIRO DO SUL	6	18	32	121,04
PROGRESSO	CRUZEIRO DO SUL	6	18	32	121,04
PROGRESSO	CRUZEIRO DO SUL	6	18	37	108,07
PROGRESSO	CRUZEIRO DO SUL	6	18	38	108,07
PROGRESSO	CRUZEIRO DO SUL	6	18	40	121,04
PROGRESSO	CRUZEIRO DO SUL	6	18	41	121,04
PROGRESSO	CRUZEIRO DO SUL	6	18	69	108,07
PROGRESSO	CRUZEIRO DO SUL	4	6	1	260,88
PROGRESSO	DOUTOR JOAO RIBEIRO	6	18	33	121,75
PROGRESSO	DOUTOR PAULO MENICUCCI	4	18	16	131,46
PROGRESSO	JOSE VILELA	5	18	31	172,73
PROGRESSO	JOSE VILELA	6	18	32	122,73
PROGRESSO	VILA GLORIA	4	18	1	120,15
PROGRESSO	VILA GLORIA	4	18	18	128,69
PROGRESSO	VILA GLORIA	6	18	32	120,15
PROGRESSO	ALTO DO BARBOSA	5	26	86	69,56
PROGRESSO	ALTO DO BARBOSA	4	20	115	88,30
PROGRESSO	BRISAS	7	17	134	20,03
PROGRESSO	LOTAMENTO AGYO	7	13	167	45,41

*[Handwritten signature]*

Logradouro	Bairro	Setor	Zona	Quadra	Valor m² p/ 2018
PROJETADA	AREA HIPICA SANTA CRUZ	7	16	254	19,91
PROJETADA	BAUNILHA	7	9	436	34,83
PROJETADA	BAUNILHA	7	9	437	34,83
PROJETADA	BELIZANDRA	8	22	33	86,94
PROJETADA	BOSQUE DO MADEIRA	8	25	108	35,29
PROJETADA	CENTRO	6	7	9	86,25
PROJETADA	CHARQUINHO	7	19	104	52,13
PROJETADA	CHARQUINHO	7	19	107	65,07
PROJETADA	CIDADE DA SERRA	7	16	223	16,96
PROJETADA	COMUNIDADE DO FUNIL	8	7	143	25,98
PROJETADA	CONDOMINIO MONTESSERRAT	7	17	134	20,04
PROJETADA	CONJUNTO HABITACIONAL JOAO DA CRUZ BOTREL	8	19	76	34,75
PROJETADA	CONJUNTO HABITACIONAL JOAO DA CRUZ BOTREL	8	19	80	34,75
PROJETADA	DISTRITO INDUSTRIAL	5	16	218	90,38
PROJETADA	DISTRITO INDUSTRIAL	5	16	457	90,38
PROJETADA	DISTRITO INDUSTRIAL	5	16	466	90,38
PROJETADA	DOUTOR PAULO MENICUCCI	7	16	132	108,70
PROJETADA	FATIMA	5	13	151	131,15
PROJETADA	GATO PRETO	8	20	115	86,89
PROJETADA	GATO PRETO	8	26	60	69,51
PROJETADA	GATO PRETO	5	26	88	69,56
PROJETADA	GATO PRETO	8	26	167	86,89
PROJETADA	JARDIM BELA VISTA	7	16	35	69,56
PROJETADA	JARDIM FLORESTA	7	17	48	110,17
PROJETADA	JARDIM FLORESTA	6	17	53	123,39
PROJETADA	JARDIM FLORESTA	7	17	55	110,17
PROJETADA	JARDIM FLORESTA	7	17	56	110,17
PROJETADA	JARDIM FLORESTA	7	17	64	88,06
PROJETADA	JARDIM GLORIA	8	27	14	110,40
PROJETADA	JARDIM ITALIA	7	16	249	26,12
PROJETADA	JARDIM NOVA EUROPA	7	17	99	87,75
PROJETADA	LAVRINHAS	8	8	76	63,34
PROJETADA	MORADA DO SOL	7	26	165	108,63
PROJETADA	PARQUE BOCAINA	6	17	100	88,85
PROJETADA	PARQUE BOCAINA	6	17	100	88,85
PROJETADA	PARQUE BOCAINA	6	17	122	88,86
PROJETADA	PARQUE BOCAINA	6	17	122	88,86

Logradouro	Bairro	Sector	Zona	Quadra	Valor m <sup>2</sup> p/2018
PROJETADA	RESIDENCIAL A VENCEDORA	7	10	109	25,38
PROJETADA	RESIDENCIAL MUNDO NOVO	7	26	214	18,03
PROJETADA	SANTA EUGENIA	7	16	6	99,19
PROJETADA	SANTA EUGENIA	8	16	43	70,85
PROJETADA	SANTA EUGENIA	8	16	43	70,85
PROJETADA	SANTA EUGENIA	8	16	53	70,85
PROJETADA	SANTA EUGENIA	8	16	54	70,85
PROJETADA	SANTA EUGENIA	7	16	57	70,85
PROJETADA	SAO VICENTE	7	25	7	88,55
PROJETADA	SERRA AZUL	4	20	115	88,30
PROJETADA	SERRA VERDE	8	16	70	53,10
PROJETADA	SERRA VERDE	6	16	99	88,50
PROJETADA	SERRA VERDE	6	16	199	88,50
PROJETADA	SERRA VERDE	6	16	199	88,50
PROJETADA	SERRA VERDE	6	16	199	88,50
PROJETADA	SERRA VERDE	7	16	205	66,28
PROJETADA	SERRA VERDE	7	16	222	79,62
PROJETADA	SERRA VERDE	8	16	398	66,28
PROJETADA	VILA ALZIRA	6	14	50	130,36
PROJETADA	VILA CRUZEIRO DO SUL	6	18	39	108,70
PROJETADA	VILA JOAQUIM SALES	7	26	35	67,15
PROJETADA	VILA JOAQUIM SALES	7	26	41	67,15
PROJETADA	VILA JOAQUIM SALES	7	26	49	67,15
PROJETADA	VILA JOAQUIM SALES	8	26	58	71,61
PROJETADA	VILA MARIANA	6	7	3	66,44
PROJETADA	VILA MARIANA	6	7	4	66,44
PROJETADA	VILA MARTINS	6	13	166	52,13
PROJETADA	VILA MARTINS	7	14	41	95,66
PROJETADA	VILA PARAISO	8	8	1	27,83
PROJETADA	VILA DA SERRA	7	16	245	26,12
PROJETADA	VISTA DO FUNIL	7	7	194	15,12
PROJETADA	BAUNILHA	7	9	436	34,24
PROJETADA	SANTA CRUZ	7	16	495	16,83
PROJETADA	CAMPO LIMPO E MORRO DAS POMBAS	5	16	500	88,85
PROJETADA	BOM VISTA	6	25	85	40,20
PROJETADA	JARDIM ITALIA	7	16	249	26,13
PROJETADA	CONDOMINIO MONTSEERRAT	7	17	134	20,08
PROJETADA	IMOVIOLOS	7	7	183	14,02

Logradouro	Bairro	Setor	Zona	Quadra	Valor m² p/ 2018
PROJETADA 01	CIDADE DA SERRA	7	16	274	107,60
PROJETADA 01	DISTRITO INDUSTRIAL III	7	16	217	19,60
PROJETADA 01	DISTRITO INDUSTRIAL III	7	16	218	19,54
PROJETADA 01	CONDOMINIO DHARMA VILLE	7	26	262	148,87
PROJETADA 01	CONDOMINIO DHARMA VILLE	7	26	263	148,87
PROJETADA 01	VILLA DA SERRA	7	16	283	87,28
PROJETADA 01	VILLA DA SERRA	7	16	284	87,28
PROJETADA 01	VILLA DA SERRA	7	16	286	87,28
PROJETADA 01	VILLA DA SERRA	7	16	287	87,28
PROJETADA 02	CIDADE DA SERRA	7	16	282	107,60
PROJETADA 02	JARDIM RIO BONITO	7	16	351	83,46
PROJETADA 02	JARDIM RIO BONITO	7	16	352	83,46
PROJETADA 02	JARDIM RIO BONITO	7	16	353	83,46
PROJETADA 02	JARDIM RIO BONITO	7	16	354	83,46
PROJETADA 02	JARDIM RIO BONITO	7	16	355	83,46
PROJETADA 02	JARDIM RIO BONITO	7	16	356	83,46
PROJETADA 02	JARDIM RIO BONITO	7	16	359	83,46
PROJETADA 02	RESIDENCIAL PARQUE LESTE	7	10	140	127,29
PROJETADA 02	CONDOMINIO DHARMA VILLE	7	26	263	148,87
PROJETADA 02	CONDOMINIO DHARMA VILLE	7	26	264	148,87
PROJETADA 02	VILLA DA SERRA	7	16	286	87,28
PROJETADA 02	VILLA DA SERRA	7	16	287	87,28
PROJETADA 02	VILLA DA SERRA	7	16	288	87,28
PROJETADA 02	VILLA DA SERRA	7	16	289	87,28
PROJETADA 02	CONDOMINIO RESERVA DO FUMIL	7	7	165	44,11
PROJETADA 02	CONDOMINIO RESERVA DO FUMIL	7	7	166	44,11
PROJETADA 02	CONDOMINIO RESERVA DO FUMIL	7	7	167	44,11
PROJETADA 02	CONDOMINIO RESERVA DO FUMIL	7	7	168	44,11
PROJETADA 02	CONDOMINIO RESERVA DO FUMIL	7	7	169	44,11
PROJETADA 02	CONDOMINIO RESERVA DO FUMIL	7	7	170	44,11
PROJETADA 03	CONDOMINIO RESERVA DO FUMIL	7	7	167	44,11
PROJETADA 03	CONDOMINIO RESERVA DO FUMIL	7	7	170	44,11
PROJETADA 03	CONDOMINIO RESERVA DO FUMIL	7	7	171	44,11
PROJETADA 03	CONDOMINIO RESERVA DO FUMIL	7	16	218	19,54
PROJETADA 03	PORTAL DA SERRA	7	17	143	107,12
PROJETADA 03	PORTAL DA SERRA	7	17	144	107,12
PROJETADA 03	RESIDENCIAL JARDINS	7	26	234	90,74

Logradouro	Bairro	Sector	Zona	Quadra	Valor m <sup>2</sup> p/ 2018
PROJETADA 03	RESIDENCIAL JARDINS	7	26	237	90,74
PROJETADA 03	RESIDENCIAL JARDINS	7	26	238	90,74
PROJETADA 02	CONDOMINIO DHARMA VILLE	7	26	264	148,87
PROJETADA 03	CONDOMINIO DHARMA VILLE	7	26	265	148,87
PROJETADA 03	VILLA DA SERRA	7	16	285	87,28
PROJETADA 03	RESIDENCIAL PARQUE LESTE	7	10	142	127,29
PROJETADA 03	RESIDENCIAL PARQUE LESTE	7	10	143	127,29
PROJETADA 03	RESIDENCIAL PARQUE LESTE	7	10	144	127,29
PROJETADA 04	VILLA DA SERRA	7	16	288	87,28
PROJETADA 04	RESIDENCIAL PARQUE LESTE	7	10	144	127,29
PROJETADA 04	RESIDENCIAL PARQUE LESTE	7	10	145	127,29
PROJETADA 04	JARDIM RIO BONITO	7	16	347	83,46
PROJETADA 04	JARDIM RIO BONITO	7	16	348	83,46
PROJETADA 04	JARDIM RIO BONITO	7	16	349	83,46
PROJETADA 04	JARDIM RIO BONITO	7	16	350	83,46
PROJETADA 04	JARDIM RIO BONITO	7	16	351	83,46
PROJETADA 04	JARDIM RIO BONITO	7	16	354	90,74
PROJETADA 04	RESIDENCIAL JARDINS	7	16	235	90,74
PROJETADA 04	RESIDENCIAL JARDINS	7	16	237	90,74
PROJETADA 04	RESIDENCIAL JARDINS	7	16	238	90,74
PROJETADA 04	CONDOMINIO DHARMA VILLE	7	26	265	148,87
PROJETADA 04	CONDOMINIO DHARMA VILLE	7	26	266	148,87
PROJETADA 04	CONDOMINIO DHARMA VILLE	7	26	271	148,87
PROJETADA 04	CONDOMINIO RESERVA DO FUNIL	7	7	171	44,11
PROJETADA 05	CONDOMINIO DHARMA VILLE	7	26	263	148,87
PROJETADA 05	CONDOMINIO DHARMA VILLE	7	26	264	148,87
PROJETADA 05	CONDOMINIO DHARMA VILLE	7	26	265	148,87
PROJETADA 05	CONDOMINIO DHARMA VILLE	7	26	266	148,87
PROJETADA 05	CONDOMINIO MONTSSERRAT	7	17	154	239,10
PROJETADA 05	CAMINHOS DA SERRA	7	17	162	111,18
PROJETADA 05	CAMINHOS DA SERRA	7	17	163	111,18
PROJETADA 05	COLINAS DA SERRA III	7	16	273	86,82
PROJETADA 05	RESIDENCIAL JARDINS			235	90,74
PROJETADA 05	RESIDENCIAL JARDINS			236	90,74
PROJETADA 05	RESIDENCIAL MUNDO NOVO	7	26	231	0,00
PROJETADA 05	RESIDENCIAL MUNDO NOVO	7	26	232	0,00
PROJETADA 05	COLINAS DA SERRA III	7	16	272	86,82

Logradouro	Bairro	Sector	Zona	Quadra	Valor m² p/ 2018
PROJETADA 05	RESIDENCIAL PARQUE LESTE	7	10	113	127,29
PROJETADA 05	RESIDENCIAL PARQUE LESTE	7	10	126	127,29
PROJETADA 05	RESIDENCIAL PARQUE LESTE	7	10	145	127,29
PROJETADA 06	RESIDENCIAL PARQUE LESTE	7	10	147	127,29
PROJETADA 06	RESIDENCIAL PARQUE LESTE	7	10	131	127,29
PROJETADA 06	CAMINHOS DA SERRA	7	17	163	111,18
PROJETADA 06	CAMINHOS DA SERRA	7	17	164	111,18
PROJETADA 06	PORTAL DA SERRA	7	17	140	107,12
PROJETADA 06	PORTAL DA SERRA	7	17	141	107,12
PROJETADA 06	PORTAL DA SERRA	7	17	144	107,12
PROJETADA 06	RESIDENCIAL JARDINS			175	90,74
PROJETADA 06	RESIDENCIAL JARDINS			176	90,74
PROJETADA 06	RESIDENCIAL MUNDO NOVO	7	26	222	0,00
PROJETADA 06	RESIDENCIAL MUNDO NOVO	7	26	223	0,00
PROJETADA 06	CONDOMINIO DHARMA VILLE	7	26	266	148,87
PROJETADA 06	CONDOMINIO DHARMA VILLE	7	26	267	148,87
PROJETADA 06	CONDOMINIO DHARMA VILLE	7	26	272	148,87
PROJETADA 06	CONDOMINIO DHARMA VILLE	7	26	279	148,87
PROJETADA 07	CAMINHOS DA SERRA	7	17	159	111,18
PROJETADA 07	CAMINHOS DA SERRA	7	17	160	111,18
PROJETADA 07	CAMINHOS DA SERRA	7	17	161	111,18
PROJETADA 07	CAMINHOS DA SERRA	7	17	162	111,18
PROJETADA 07	CAMINHOS DA SERRA	7	17	163	111,18
PROJETADA 07	CAMINHOS DA SERRA	7	17	164	111,18
PROJETADA 07	DISTRITO INDUSTRIAL	7	16	337	78,26
PROJETADA 07	MORADA DO SOL III	7	26	244	123,50
PROJETADA 07	MORADA DO SOL III	7	26	245	123,50
PROJETADA 07	RESIDENCIAL MUNDO NOVO	7	26	223	0,00
PROJETADA 07	RESIDENCIAL MUNDO NOVO	7	26	224	0,00
PROJETADA 07	CONDOMINIO DHARMA VILLE	7	26	267	148,87
PROJETADA 07	CONDOMINIO DHARMA VILLE	7	26	269	148,87
PROJETADA 07	RESIDENCIAL PARQUE LESTE	7	10	131	127,29
PROJETADA 07	RESIDENCIAL PARQUE LESTE	7	10	132	127,29
PROJETADA 08	RESIDENCIAL PARQUE LESTE	7	10	132	127,29
PROJETADA 08	RESIDENCIAL PARQUE LESTE	7	10	136	127,29
PROJETADA 08	COLINAS DA SERRA IV	7	16	264	81,91
PROJETADA 08	COLINAS DA SERRA IV	7	16	263	81,91

*[Handwritten signature]*

*[Handwritten signature]*

Projeto	Topografo	Bairro	Sector	Zona	Quadra	Valor m <sup>2</sup> P/ 2018
PROJETADA 08		CAMINHOS DA SERRA	7	17	160	111,18
PROJETADA 08		JARDIM RIO BONITO	7	16	347	63,46
PROJETADA 06		JARDIM RIO BONITO	7	16	349	63,46
PROJETADA 08		MORADA DO SOL III	7	26	241	123,50
PROJETADA 08		MORADA DO SOL III	7	26	242	123,50
PROJETADA 08		MORADA DO SOL III	7	26	243	123,50
PROJETADA 08		MORADA DO SOL III	7	26	244	123,50
PROJETADA 08		MORADA DO SOL III	7	26	245	123,50
PROJETADA 06		CONDOMINIO DHARMA VILLE	7	26	268	148,87
PROJETADA 06		CONDOMINIO DHARMA VILLE	7	26	269	148,87
PROJETADA 08		CONDOMINIO DHARMA VILLE	7	26	270	148,87
PROJETADA 08		CONDOMINIO MONTSSERRAT	7	17	151	239,10
PROJETADA 09		PARQUE LESTE	7	10	133	127,29
PROJETADA 09		PARQUE LESTE	7	10	134	127,29
PROJETADA 09		CAMINHOS DA SERRA	7	17	162	111,18
PROJETADA 09		MORADA DO SOL III	7	26	246	123,50
PROJETADA 09		MORADA DO SOL III	7	26	247	123,50
PROJETADA 09		MORADA DO SOL III	7	26	248	123,50
PROJETADA 09		MORADA DO SOL III	7	26	250	123,50
PROJETADA 09		CONDOMINIO MONTSSERRAT	7	17	150	239,10
PROJETADA 09		CONDOMINIO MONTSSERRAT	7	17	151	239,10
PROJETADA 09		CONDOMINIO DHARMA VILLE	7	26	267	148,87
PROJETADA 09		CONDOMINIO DHARMA VILLE	7	26	269	148,87
PROJETADA 09		CONDOMINIO DHARMA VILLE	7	26	270	148,87
PROJETADA 09		CONDOMINIO DHARMA VILLE	7	26	272	148,87
PROJETADA 09		CONDOMINIO DHARMA VILLE	7	26	279	148,87
PROJETADA 09		RESIDENCIAL MUNDU NOVO	7	26	228	69,32
PROJETADA 09		RESIDENCIAL MUNDU NOVO	7	26	228	69,32
PROJETADA 09		RESIDENCIAL MUNDU NOVO	7	26	230	69,32
PROJETADA 09		RESIDENCIAL MUNDU NOVO	7	26	231	69,32
PROJETADA 09		RESIDENCIAL MUNDU NOVO	7	26	223	69,32
PROJETADA 10		CONDOMINIO DHARMA VILLE	7	26	272	148,87
PROJETADA 10		CONDOMINIO DHARMA VILLE	7	26	273	148,87
PROJETADA 10		RESIDENCIAL MUNDU NOVO	7	26	226	69,32
PROJETADA 10		RESIDENCIAL MUNDU NOVO	7	26	228	69,32
PROJETADA 10		RESIDENCIAL MUNDU NOVO	7	26	230	69,32
PROJETADA 10		RESIDENCIAL MUNDU NOVO	7	26	231	69,32
PROJETADA 10		RESIDENCIAL MUNDU NOVO	7	26	246	69,32

*[Handwritten signature]*

Logradouro	Bairro	Sector	Zona	Quadra	Valor m² p/ 2016
PROJETADA 11	PARQUE LESTE	7	10	119	127,29
PROJETADA 11	PARQUE LESTE	7	10	120	127,29
PROJETADA 11	RESIDENCIAL MUNDO NOVO	7	26	231	0,00
PROJETADA 11	RESIDENCIAL MUNDO NOVO	7	26	225	0,00
PROJETADA 11	RESIDENCIAL MUNDO NOVO	7	26	226	0,00
PROJETADA 11	RESIDENCIAL MUNDO NOVO	7	26	228	0,00
PROJETADA 11	RESIDENCIAL MUNDO NOVO	7	26	229	0,00
PROJETADA 11	RESIDENCIAL MUNDO NOVO	7	26	230	0,00
PROJETADA 11	RESIDENCIAL MUNDO NOVO	7	26	231	0,00
PROJETADA 11	CONDOMINIO DHARMA VILLE	7	26	273	148,87
PROJETADA 11	CONDOMINIO DHARMA VILLE	7	26	277	148,87
PROJETADA 11	CONDOMINIO MONTSSERRAT	7	17	349	239,10
PROJETADA 11	CONDOMINIO MONTSSERRAT	7	17	350	239,10
PROJETADA 12	PARQUE LESTE	7	10	120	127,29
PROJETADA 12	PARQUE LESTE	7	10	121	127,29
PROJETADA 12	MORADA DO SOL III	7	26	248	123,50
PROJETADA 12	MORADA DO SOL III	7	26	249	123,50
PROJETADA 12	RESIDENCIAL MUNDO NOVO	7	26	232	0,00
PROJETADA 11	CONDOMINIO DHARMA VILLE	7	26	275	148,87
PROJETADA 13	PARQUE LESTE	7	10	121	127,29
PROJETADA 13	PARQUE LESTE	7	10	122	127,29
PROJETADA 13	RESIDENCIAL MUNDO NOVO	7	26	227	0,00
PROJETADA 13	CONDOMINIO DHARMA VILLE	7	26	271	148,87
PROJETADA 13	CONDOMINIO DHARMA VILLE	7	26	273	148,87
PROJETADA 13	CONDOMINIO DHARMA VILLE	7	26	276	148,87
PROJETADA 13	CONDOMINIO DHARMA VILLE	7	26	279	148,87
PROJETADA 14	CONDOMINIO DHARMA VILLE	7	26	272	148,87
PROJETADA 14	PARQUE LESTE	7	10	127	127,29
PROJETADA 14	PARQUE LESTE	7	10	130	127,29
PROJETADA 14	PARQUE LESTE	7	10	135	127,29
PROJETADA 14	PARQUE LESTE	7	10	136	127,29
PROJETADA 15	PARQUE LESTE	7	10	122	127,29
PROJETADA 15	PARQUE LESTE	7	10	130	127,29
PROJETADA 15	PARQUE LESTE	7	10	125	127,29
PROJETADA 15	PARQUE LESTE	7	10	126	127,29
PROJETADA 15	PARQUE LESTE	7	10	128	127,29
PROJETADA 15	PARQUE LESTE	7	10	130	127,29

*[Handwritten signature]*

Logradouro	Bairro	Sector	Zona	Quadra	Valor m <sup>2</sup> p/ 2018
PROJETADA 15	PARQUE LESTE	7	10	131	127,29
PROJETADA 15	PARQUE LESTE	7	10	132	127,29
PROJETADA 15	PARQUE LESTE	7	10	133	127,29
PROJETADA 15	JARDIM RIO BONITO	7	16	350	83,46
PROJETADA 15	CONDOMINIO DHARMA VILLE	7	26	273	148,87
PROJETADA 15	CONDOMINIO DHARMA VILLE	7	26	275	148,87
PROJETADA 15	CONDOMINIO DHARMA VILLE	7	26	277	148,87
PROJETADA 16	MORADA DO SOL III	7	26	251	123,50
PROJETADA 16	MORADA DO SOL III	7	26	252	123,50
PROJETADA 16	CONDOMINIO DHARMA VILLE	7	26	275	148,87
PROJETADA 16	CONDOMINIO DHARMA VILLE	7	26	275	148,87
PROJETADA 17	RESIDENCIAL PARQUE LESTE	7	10	139	127,29
PROJETADA 17	RESIDENCIAL PARQUE LESTE	7	10	140	127,29
PROJETADA 17	RESIDENCIAL PARQUE LESTE	7	10	141	127,29
PROJETADA 17	RESIDENCIAL PARQUE LESTE	7	10	142	127,29
PROJETADA 17	RESIDENCIAL PARQUE LESTE	7	10	144	127,29
PROJETADA 17	CONDOMINIO DHARMA VILLE	7	26	274	148,87
PROJETADA 17	CONDOMINIO DHARMA VILLE	7	26	275	148,87
PROJETADA 18	RESIDENCIAL PARQUE LESTE	7	10	147	127,29
PROJETADA 18	RESIDENCIAL PARQUE LESTE	7	10	131	127,29
PROJETADA 18	CONDOMINIO DHARMA VILLE	7	26	274	148,87
PROJETADA 18	CONDOMINIO DHARMA VILLE	7	26	275	148,87
PROJETADA 18	CONDOMINIO DHARMA VILLE	7	26	276	148,87
PROJETADA 18	CONDOMINIO DHARMA VILLE	7	26	277	148,87
PROJETADA 19	RESIDENCIAL PARQUE LESTE	7	10	146	127,29
PROJETADA 19	RESIDENCIAL PARQUE LESTE	7	10	145	127,29
PROJETADA 20	MORADA DO SOL III	7	26	253	123,50
PROJETADA 20	MORADA DO SOL III	7	26	254	123,50
PROJETADA 20	MORADA DO SOL III	7	26	255	123,50
PROJETADA 21	PARQUE LESTE	7	10	118	127,29
PROJETADA 21	PARQUE LESTE	7	10	119	127,29
PROJETADA 21	PARQUE LESTE	7	10	127	127,29
PROJETADA 22	MORADA DO SOL III	7	26	258	123,50
PROJETADA B	AEROPORTO	8	26	60	69,56
PROJETADA B	GATO PRETO	8	26	58	66,94
PROJETADA B	GATO PRETO	8	26	59	69,56
PROJETADA B	GATO PRETO	8	26	60	69,56

Logradouro	Bairro	Setor	Zona	Quadra	Valor m <sup>2</sup> p/ 2018
PROJETADA B	PARQUE BOCAINA II	7	17	124	111,18
PROJETADA B	PARQUE BOCAINA II	7	17	125	111,18
PROJETADA B	VILA JOAQUIM SALES	8	26	58	71,61
PROJETADA CINCO	CONDOMÍNIO MONTSSERRAT	7	17	154	239,10
PROJETADA CINCO	DISTRITO INDUSTRIAL III	7	16	223	19,60
PROJETADA DEZ	CONDOMÍNIO MONTSSERRAT	7	17	149	239,10
PROJETADA DEZ	CONDOMÍNIO MONTSSERRAT	7	17	147	239,10
PROJETADA DEZ	CONDOMÍNIO MONTSSERRAT	7	17	150	239,10
PROJETADA DEZ	SANTA CRUZ	7	16	478	71,73
PROJETADA DEZ	SANTA CRUZ	7	16	479	71,73
PROJETADA DEZESSEIS	SANTA CRUZ	7	16	484	71,73
PROJETADA DEZESSEIS	SANTA CRUZ	7	16	483	71,73
PROJETADA DEZOITO	JARDIM VILA RICA	7	13	116	43,47
OSÓRIO SALIM	RESIDENCIAL BOUGANVILLE	7	9	136	86,08
OSÓRIO SALIM	RESIDENCIAL BOUGANVILLE	7	9	157	86,08
PROJETADA DOZE	FATIMA	7	14	86	131,15
PROJETADA DOZE	SANTA CRUZ	7	16	480	71,73
PROJETADA DOZE	SANTA CRUZ	7	16	481	71,73
PROJETADA H	SANTA CRUZ	7	16	470	71,73
PROJETADA H	SANTA CRUZ	7	16	477	71,73
PROJETADA NOVE	CONDOMÍNIO MONTSSERRAT	7	17	150	239,10
PROJETADA NOVE	CONDOMÍNIO MONTSSERRAT	7	17	151	239,10
PROJETADA NOVE	SANTA CRUZ	7	16	477	71,73
PROJETADA NOVE	SANTA CRUZ	7	16	478	71,73
PROJETADA NOVE	VILA PARAISO	7	8	1	34,75
PROJETADA NOVE	VILA PARAISO	8	8	1	34,75
PROJETADA NOVE	VILA PARAISO	8	8	2	34,75
PROJETADA OITO	CENTRO	6	7	9	64,71
PROJETADA OITO	CONDOMÍNIO MONTSSERRAT	7	17	151	239,10
PROJETADA OITO	CONDOMÍNIO MONTSSERRAT	7	17	152	239,10
PROJETADA OITO	VILA MARIANA	6	7	9	66,28
PROJETADA ONZE	CONDOMÍNIO MONTSSERRAT	7	17	149	239,10
PROJETADA ONZE	CONDOMÍNIO MONTSSERRAT	7	17	147	239,10
PROJETADA ONZE	SANTA CRUZ	7	16	478	71,73
PROJETADA ONZE	SANTA CRUZ	7	16	480	71,73
PROJETADA ONZE	VILA BRASILIA	6	13	31	86,94
PROJETADA QUATRO	CONDOMÍNIO MONTSSERRAT	7	17	155	239,10

Logradouro	Bairro	Solar	Zona	Quadr.	Valor m <sup>2</sup> p/ 2018
PROJETADA QUATRO	DISTRITO INDUSTRIAL III	7	16	223	19,60
PROJETADA QUATRO	DONA IRENE	7	9	152	38,26
PROJETADA QUATRO	DONA IRENE	7	9	153	38,26
PROJETADA QUINZE	FATIMA	7	13	73	87,43
PROJETADA QUINZE	FATIMA	7	13	76	43,72
PROJETADA QUINZE	NOVA LAVRAS	6	10	19	79,21
PROJETADA QUINZE	SANTA EFIGENIA	7	16	11	124,00
PROJETADA QUINZE	SANTA FILOMENA	7	13	73	88,92
PROJETADA SEIS	CONDOMINIO MONTSSERRAT	7	17	154	239,10
PROJETADA SEIS	CONDOMINIO MONTSSERRAT	7	17	153	239,10
PROJETADA SEIS	DONA IRENE	7	9	151	38,26
PROJETADA SEIS	DONA IRENE	7	9	153	38,26
PROJETADA SEIS	DONA IRENE	7	9	154	38,26
PROJETADA SEIS	DONA IRENE	7	9	155	38,26
PROJETADA SEIS	JARDIM DAS ALTEROSAS	7	9	44	35,67
PROJETADA SEIS	JARDIM DAS ALTEROSAS	8	9	44	35,67
PROJETADA SETE	DONA IRENE	7	9	155	38,26
PROJETADA SETE	DONA IRENE	7	9	152	38,26
PROJETADA SETE	SANTA CRUZ	7	16	474	71,73
PROJETADA SETE	SANTA CRUZ	7	16	475	71,73
PROJETADA SETE	SANTA CRUZ	7	16	474	71,73
PROJETADA TRES	JARDIM DAS ALTEROSAS	8	9	44	35,78
PROJETADA TRES	CONDOMINIO MONTSSERRAT	7	17	148	239,10
PROJETADA TRES	CONDOMINIO MONTSSERRAT	7	17	153	239,10
PROJETADA TRES	CONDOMINIO MONTSSERRAT	7	17	156	239,10
PROJETADA TRES	DISTRITO INDUSTRIAL III	7	16	223	19,60
PROJETADA TRES	DONA IRENE	7	9	151	38,26
PROJETADA TRES	DONA IRENE	7	9	152	38,26
PROJETADA UM	RESIDENCIAL BOUGANVILLE	7	9	157	86,08
PROJETADA UM	RESIDENCIAL BOUGANVILLE	7	9	158	86,08
PROJETADA UM	RESIDENCIAL BOUGANVILLE	7	9	159	86,08
PROJETADA UM	SANTA CRUZ	7	16	468	71,73
PROJETADA UM	SANTA CRUZ	7	16	471	71,73
PROJETADA UM	SANTA CRUZ	7	16	472	71,73
PROJETADA UM	SANTA CRUZ	7	16	473	71,73
PROJETADA UM	SANTA CRUZ	7	16	474	71,73
PROJETADA UM	SANTA CRUZ	7	16	475	71,73

*[Handwritten signature]*

Logradouro	Bairro	Sector	Zona	Quadra	Valor m² p/ 2018
PROJETADA LIM	SANTA CRUZ	7	16	476	71,73
PROJETADA LIM	VILA PITANGUI	7	9	32	53,67
PROJETADA LIM	VILA PITANGUI	7	9	33	53,67
PROJETADA VINTE E CINCO	SANTA EFIGENIA	6	16	125	124,00
PROJETADA VINTE E CINCO	SANTA EFIGENIA	6	16	126	52,15
PROJETADA VINTE E DOIS	ARTHUR BERNARDES	5	14	29	94,40
PROJETADA VINTE E TRES	JOSE VILELA	6	14	56	175,28
PROJETADA OITO	SANTA CRUZ	7	16	476	71,73
PROJETADA 06	JARDIM RIO BONITO	7	16	342	83,46
Q.	RESFRIADO	8	16	246	35,19
Q.	SERRA VERDE	8	16	246	35,29
QUATORZE	SERRA AZUL	4	20	111	88,30
QUATORZE	SERRA AZUL	4	20	112	88,30
QUATORZE	SERRA AZUL	4	20	113	88,30
QUATORZE	SERRA AZUL	4	20	118	88,30
QUATORZE DE AGOSTO	CENTRO	5	19	18	138,02
QUATORZE DE AGOSTO	CENTRO	5	19	19	138,02
QUATORZE DE AGOSTO	CENTRO	8	19	65	86,25
QUATORZE DE AGOSTO	CENTRO	4	20	1	172,50
QUATORZE DE AGOSTO	CENTRO	8	20	13	69,01
QUATORZE DE AGOSTO	CENTRO	5	20	19	86,25
QUATORZE DE AGOSTO	CENTRO	4	22	2	345,06
QUATORZE DE AGOSTO	CENTRO	4	22	3	345,06
QUATORZE DE AGOSTO	CENTRO	4	22	5	258,61
QUATORZE DE AGOSTO	CENTRO	4	22	15	258,61
QUATORZE DE AGOSTO	CONJUNTO HABITACIONAL JOAO DA CRUZ BOTREL	8	19	62	86,94
QUATORZE DE AGOSTO	CONJUNTO HABITACIONAL JOAO DA CRUZ BOTREL	8	19	63	34,75
QUATORZE DE AGOSTO	CONJUNTO HABITACIONAL JOAO DA CRUZ BOTREL	8	19	64	34,75
QUATORZE DE AGOSTO	DONA FLOR	4	22	6	264,40
QUATORZE DE AGOSTO	DONA FLOR	4	22	7	264,40
QUATORZE DE AGOSTO	DONA FLOR	4	22	34	264,40
QUATORZE DE AGOSTO	DONA FLOR	4	22	35	264,40
QUATORZE DE AGOSTO	VILA MURAD	5	19	18	142,29
QUATORZE DE AGOSTO	VILA MURAD	5	19	19	142,29
QUATORZE DE AGOSTO	VILA MURAD	8	19	65	88,92
QUATORZE DE AGOSTO	VILA MURAD	8	20	13	71,14
QUATORZE DE AGOSTO	OURO VERDE	3	19	100	34,77

*M*

*[Handwritten signature]*

*[Handwritten signature]*



Logradouro	Bairro	Sector	Zona	Quadra	Valor m² p/ 2018
RAIMUNDA MARQUES GUIMARAES	JARDIM GLORIA	5	27	17	154,55
RAIMUNDA MARQUES GUIMARAES	JARDIM GLORIA	6	27	17	154,55
RAIMUNDA MARQUES GUIMARAES	JARDIM GLORIA	5	27	18	154,55
RAIMUNDA MARQUES GUIMARAES	JARDIM GLORIA	6	27	18	176,60
RAIMUNDA MARQUES GUIMARAES	JARDIM GLORIA	5	27	23	176,60
RAIMUNDA MARQUES GUIMARAES	JARDIM GLORIA	6	27	23	176,60
RAIMUNDA MARQUES GUIMARAES	JARDIM GLORIA	5	27	27	176,60
RAIMUNDA MARQUES GUIMARAES	JARDIM GLORIA	6	27	27	176,60
RAIMUNDA MARQUES GUIMARAES	JARDIM GLORIA	6	27	27	176,60
RAIMUNDA MARQUES GUIMARAES	JARDIM GLORIA	6	27	28	154,55
RAIMUNDA MARQUES GUIMARAES	JARDIM GLORIA	7	27	32	110,40
RAIMUNDA MARQUES GUIMARAES	JARDIM GLORIA	8	27	32	88,24
RAIMUNDA MARQUES GUIMARAES	JARDIM GLORIA	7	27	33	110,40
RAIMUNDA MARQUES GUIMARAES	JARDIM GLORIA	4	27	37	176,60
RAIMUNDA MARQUES GUIMARAES	NOSSA SENHORA DE LOURDES II	6	8	106	76,88
RAMIRO MARANI	JARDIM GLORIA	5	25	80	137,39
RAPHAEL MENDES DOS SANTOS	CONJ. HABITACIONAL ALTO DOS IPES	7	7	66	63,15
RAPHAEL MENDES DOS SANTOS	CONJ. HABITACIONAL ALTO DOS IPES	7	7	79	63,15
RAPHAEL MENDES DOS SANTOS	CONJ. HABITACIONAL ALTO DOS IPES	7	7	89	63,15
RAPHAEL MENDES DOS SANTOS	CONJ. HABITACIONAL ALTO DOS IPES	7	7	97	63,15
RAPHAEL MENDES DOS SANTOS	CONJ. HABITACIONAL ALTO DOS IPES	7	7	107	63,15
RAUL SOARES	CENTRO	1	1	2	1078,29
RAUL SOARES	CENTRO	1	1	3	1078,29
RAUL SOARES	CENTRO	1	1	4	1207,67
RAUL SOARES	CENTRO	1	1	5	1207,67
RAUL SOARES	CENTRO	1	23	1	172,80
REALINO MARQUES	INACIO VALENTIN	1	1	5	1217,33
REALINO MARQUES	VILA PARAISO	8	8	1	34,75
REALINO MARQUES	VILA PARAISO	8	8	2	34,75
REALINO MARQUES	VILA PARAISO	8	8	3	34,75
RECIFE	RESIDENCIAL SANTANA I	7	13	266	86,81
RENATO DE AQUINO PADUA	JARDIM DAS MAGNOLIAS	5	16	141	67,15
RENATO DE AQUINO PADUA	NOVA LAVRAS	6	10	9	87,98
RENATO DE AQUINO PADUA	NOVA LAVRAS	6	10	19	87,98
RENATO DE AQUINO PADUA	VILA ESTER	5	10	9	86,94
RENATO DE AQUINO PADUA	VILA ESTER	6	10	18	86,94
RENATO DE AQUINO PADUA	VILA ESTER	5	10	19	86,94
RENATO DE AQUINO PADUA	VILA ESTER	5	10	21	86,94

Logradouro	Bairro	Sector	Zona	Quadra	Valor m <sup>2</sup> p/ 2018
RENATO DE AQUINO PADUA	VILA ESTER	5	10	22	86,94
RENATO DE AQUINO PADUA	VILA ESTER	5	10	23	86,94
RENATO DE AQUINO PADUA	VILA ESTER	5	10	35	86,94
RENATO DE AQUINO PADUA	VILA PARAISO	8	8	4	34,75
RICARDO DE CASTRO MURAD	RESIDENCIAL NOVA ERA II	6	7	59	79,73
RICARDO DE CASTRO MURAD	RESIDENCIAL NOVA ERA II	6	7	60	79,73
RICARDO DE CASTRO MURAD	RESIDENCIAL NOVA ERA II	6	7	62	79,62
RIO AMAZONAS	NOVO AGUA LIMPA	6	26	117	76,10
RIO AMAZONAS	NOVO AGUA LIMPA	6	26	118	76,10
RIO AMAZONAS	NOVO AGUA LIMPA	6	26	126	84,53
RIO AMAZONAS	VILA ESTER	6	10	19	86,94
RIO BRANCO	JARDIM CAMPESTRE III	6	25	91	81,46
RIO BRANCO	JARDIM CAMPESTRE III	6	25	92	81,46
RIO BRANCO	JARDIM CAMPESTRE III	6	25	98	81,46
RIO BRANCO	JARDIM CAMPESTRE III	6	25	99	81,46
RIO BRANCO	NOVO AGUA LIMPA	6	26	116	76,10
RIO BRANCO	NOVO AGUA LIMPA	6	26	117	76,10
RIO BRANCO	NOVO AGUA LIMPA	6	26	124	84,53
RIO BRANCO	NOVO AGUA LIMPA	6	26	127	84,53
RIO CAPIVARI	NOVO AGUA LIMPA	6	26	110	63,42
RIO CAPIVARI	NOVO AGUA LIMPA	6	26	125	84,53
RIO DAS VELHAS	NOVO AGUA LIMPA	6	26	119	84,53
RIO DAS VELHAS	NOVO AGUA LIMPA	6	26	130	76,10
RIO DAS VELHAS	NOVO AGUA LIMPA	6	26	131	63,42
RIO DE JANEIRO	NOVO AGUA LIMPA	6	26	129	84,53
RIO DE JANEIRO	PEDRO SILVESTRE	7	16	153	124,00
RIO GRANDE	NOVO AGUA LIMPA	6	26	121	76,10
RIO GRANDE	NOVO AGUA LIMPA	6	26	123	84,53
RIO GRANDE	NOVO AGUA LIMPA	6	26	124	76,10
RIO GRANDE	NOVO AGUA LIMPA	6	26	125	76,10
RIO GRANDE	NOVO AGUA LIMPA	6	26	126	76,10
RIO GRANDE	NOVO AGUA LIMPA	6	26	127	84,53
RIO GRANDE	NOVO AGUA LIMPA	6	26	128	84,53
RIO GRANDE	NOVO AGUA LIMPA	6	26	129	84,53
RIO GRANDE	NOVO AGUA LIMPA	6	26	132	63,42
RIO GRANDE	NOVO AGUA LIMPA	6	26	133	76,10
RIO GRANDE	NOVO AGUA LIMPA	6	26	134	76,10

Logradouro	Bairro	Setor	Zona	Quadra	Valor m² p/ 2018
RIO GRANDE		6	26	157	76,10
RIO GRANDE	NOVO AGUA LIMPA	6	26	157	76,10
RIO GRANDE	PEDRO SILVESTRE	7	16	154	124,00
RIO GRANDE DO SUL	NOVO AGUA LIMPA	6	26	130	84,53
RIO GRANDE DO SUL	PEDRO SILVESTRE	7	16	155	124,00
RIO JEQUITINHONHA	PEDRO SILVESTRE	7	16	451	123,95
RIO MADEIRA	NOVO AGUA LIMPA	6	26	115	63,42
RIO MADEIRA	NOVO AGUA LIMPA	6	26	120	63,42
RIO NEGRO	NOVO AGUA LIMPA	6	26	111	76,10
RIO NEGRO	NOVO AGUA LIMPA	6	26	119	76,10
RIO NEGRO	NOVO AGUA LIMPA	6	26	122	84,53
RIO NEGRO	NOVO AGUA LIMPA	6	26	131	63,42
RIO NEGRO	NOVO AGUA LIMPA	6	26	132	63,42
RIO PARA	NOVO AGUA LIMPA	6	26	118	76,10
RIO PARA	NOVO AGUA LIMPA	6	26	123	84,53
RIO PARA	NOVO AGUA LIMPA	6	26	127	84,53
RIO PARACATU	NOVO AGUA LIMPA	6	26	117	76,10
RIO PARACATU	NOVO AGUA LIMPA	6	26	125	84,53
RIO PARACATU	NOVO AGUA LIMPA	6	26	128	84,53
RIO PARADIEBA	NOVO AGUA LIMPA	6	26	118	76,10
RIO PARADIEBA	NOVO AGUA LIMPA	6	26	119	76,10
RIO PARADIEBA	NOVO AGUA LIMPA	6	26	126	84,53
RIO PARADIEBA	NOVO AGUA LIMPA	6	26	128	84,53
RIO SAO FRANCISCO	NOVO AGUA LIMPA	6	26	116	76,10
RIO SAO FRANCISCO	NOVO AGUA LIMPA	6	26	117	76,10
RIO SAO FRANCISCO	NOVO AGUA LIMPA	6	26	118	76,10
RIO SAO FRANCISCO	NOVO AGUA LIMPA	6	26	119	76,10
RIO SAO FRANCISCO	NOVO AGUA LIMPA	6	26	122	76,10
RIO SAO FRANCISCO	NOVO AGUA LIMPA	6	26	123	84,53
RIO SAO FRANCISCO	NOVO AGUA LIMPA	6	26	124	84,53
RIO SAO FRANCISCO	NOVO AGUA LIMPA	6	26	125	84,53
RIO SAO FRANCISCO	NOVO AGUA LIMPA	6	26	126	84,53
RIO SAO FRANCISCO	NOVO AGUA LIMPA	6	26	127	84,53
RIO SAO FRANCISCO	NOVO AGUA LIMPA	6	26	128	84,53
RIO SAO FRANCISCO	NOVO AGUA LIMPA	6	26	129	84,53
RIO SAO FRANCISCO	NOVO AGUA LIMPA	6	26	164	76,10
RIO SAO JOAO	NOVO AGUA LIMPA	6	26	119	76,10
RIO SAO JOAO	NOVO AGUA LIMPA	6	26	120	76,10

Handwritten signature or mark at the top right of the page.

Handwritten signature or mark at the bottom right of the page.

Logradouro	Bairro	Sector	Zona	Quadra	Valor m <sup>2</sup> p/ 2018
RIO SAO JOAO	NOVO AGUA LIMPA	6	26	121	76,10
RIO SAO JOAO	NOVO AGUA LIMPA	6	26	129	84,53
RIO SAPUCAI	NOVO AGUA LIMPA	6	26	119	76,10
RIO SAPUCAI	NOVO AGUA LIMPA	6	26	130	84,53
RIO SOLIMÕES	NOVO AGUA LIMPA	6	26	112	84,53
RIO SOLIMÕES	NOVO AGUA LIMPA	6	26	113	84,53
RIO SOLIMÕES	NOVO AGUA LIMPA	6	26	114	76,10
RIO SOLIMÕES	NOVO AGUA LIMPA	6	26	116	76,10
RIO SOLIMÕES	NOVO AGUA LIMPA	6	26	130	84,53
RIO SOLIMÕES	NOVO AGUA LIMPA	6	26	153	76,10
RIO URUGUAI	NOVO AGUA LIMPA	6	26	120	63,42
RIO URUGUAI	NOVO AGUA LIMPA	6	26	122	84,53
RIO VERDE	NOVO AGUA LIMPA	6	26	121	63,42
RIO VERDE	NOVO AGUA LIMPA	6	26	123	84,53
RIO VERDE	NOVO AGUA LIMPA	6	26	124	84,53
RIO VERDE	NOVO AGUA LIMPA	6	26	132	63,42
RITA CATARINA DE JESUS	CASCALHO	5	14	32	173,88
RITA CATARINA DE JESUS	CASCALHO	5	14	33	173,88
RITA CATARINA DE JESUS	CASCALHO	5	14	37	173,88
RITA CATARINA DE JESUS	CASCALHO	4	14	99	173,88
RITA DE CARVALHO	CONJUNTO HABITACIONAL RESIDENCIAL CAMINHO DAS AGUAS	6	7	148	76,00
RITA DE CARVALHO	CONJUNTO HABITACIONAL RESIDENCIAL CAMINHO DAS AGUAS	6	7	156	76,00
RITA DE JESUS ALCANTARA	CASCALHO	6	14	101	173,88
RITA DE JESUS ALCANTARA	ESPLANADA	6	8	9	65,23
RITA DE JESUS ALCANTARA	ESPLANADA	6	8	64	65,23
RITA DE JESUS ALCANTARA	ESPLANADA	7	8	65	65,23
RITA DE JESUS ALCANTARA	ESPLANADA	7	8	67	43,47
RITA DE JESUS ALCANTARA	LAVRINHAS	7	8	69	67,55
RITA MARIA VILAS BOAS	JARDIM RIO BONITO	7	16	357	83,46
RITA MARIA VILAS BOAS	JARDIM RIO BONITO	7	16	358	83,46
RITA MARIA VILAS BOAS	JARDIM RIO BONITO	7	16	360	83,46
RITA PEREIRA	RESIDENCIAL NOVA ERA II	6	7	59	79,73
RITA PEREIRA	RESIDENCIAL NOVA ERA II	6	7	60	79,73
RITA PEREIRA	VILA MENICUCCI	7	8	69	71,83
ROBERTO GOMES	AEROPORTO	6	16	119	86,89
ROBERTO NAVES DA SILVEIRA	RESIDENCIAL JARDINS	7	26	172	90,74
ROBERTO NAVES DA SILVEIRA	RESIDENCIAL JARDINS	7	26	237	90,74

Logradouro	Bairro	Sector	Zona	Quadra	Valor m <sup>2</sup> p/ 2018
ROBERTO NAVES DA SILVEIRA	RESIDENCIAL JARDINS	7	26	235	90,74
ROBERTO NAVES DA SILVEIRA	RESIDENCIAL JARDINS	8	26	172	90,74
ROBERTO SILVA	RESIDENCIAL NOVA ERA I	6	7	34	80,06
ROBERTO SILVA	RESIDENCIAL NOVA ERA I	6	7	44	44,46
ROBERTO SILVA	RESIDENCIAL NOVA ERA I	6	7	46	88,92
ROBERTO SILVA	RESIDENCIAL NOVA ERA I	6	7	48	88,92
ROBERTO SILVA	RESIDENCIAL NOVA ERA I	6	7	51	88,92
ROBERTO SILVA	RESIDENCIAL NOVA ERA I	6	7	52	88,92
ROBERTO SILVA	RESIDENCIAL NOVA ERA I	6	7	53	88,92
ROBERTO SILVA	RESIDENCIAL NOVA ERA II	6	7	61	79,73
ROBERTO SILVA	RESIDENCIAL NOVA ERA I	6	8	106	80,06
RODARTINO RODARTE	JARDIM DAS MAGNOLIAS II	5	16	454	89,44
RODARTINO RODARTE	RESIDENCIAL NOVA ERA I	6	7	48	88,92
RODOLFO BLUMMER	JARDIM DAS MAGNOLIAS II	5	16	455	89,44
RODOLFO BLUMMER	JARDIM GLORIA	5	27	16	110,40
RODOLFO BLUMMER	JARDIM GLORIA	5	27	17	154,55
RODOLFO BLUMMER	JARDIM GLORIA	5	27	18	154,55
RODOLFO BLUMMER	JARDIM GLORIA	5	27	19	154,55
RODOLFO BLUMMER	JARDIM GLORIA	5	27	28	132,45
RODOVIA ZITO ABREU	ESTRADA DO MADEIRA	6	7	5	99,69
RODOVIA MG 335	RESIDENCIAL VILA DOS IPES	7	9	146	100,53
RODRIGO FREIRE	CONJUNTO HABITACIONAL JULIO SIDNEY PINTO	6	7	33	123,75
RODRIGO FREIRE	CONJUNTO HABITACIONAL JULIO SIDNEY PINTO	6	7	34	123,75
RODRIGO FREIRE	CONJUNTO HABITACIONAL JULIO SIDNEY PINTO	6	7	35	123,75
RODRIGO FREIRE	CONJUNTO HABITACIONAL JULIO SIDNEY PINTO	6	7	36	123,75
RODRIGO FREIRE	CONJUNTO HABITACIONAL JULIO SIDNEY PINTO	6	7	104	123,75
RODRIGO FREIRE	JARDIM GLORIA	5	27	25	176,60
ROGÉRIO ANTÔNIO DE OLIVEIRA	SANTA CRUZ	7	16	471	71,73
ROGÉRIO ANTÔNIO DE OLIVEIRA	SANTA CRUZ	7	16	481	71,73
ROGÉRIO ANTÔNIO DE OLIVEIRA	SANTA CRUZ	7	16	482	71,73
ROMA	CONJUNTO HABITACIONAL JULIO SIDNEY PINTO	6	7	105	123,75
ROMA	PARQUE BELVEDERE	5	14	111	152,17
ROMA	PARQUE BELVEDERE	5	14	112	152,17
ROMA	PARQUE BELVEDERE	5	14	113	152,17
ROMA	PARQUE BELVEDERE	5	14	115	152,17
ROMA	PARQUE BELVEDERE	5	14	116	152,17
ROMA	PARQUE BELVEDERE	5	14	117	152,17

Logradouro	Bairro	Sector	Zona	Quadra	Valor m <sup>2</sup> R/ 2018
ROMEU ALVARENGA	PADRE DEHON	3	12	26	220,34
ROMEU ALVARENGA	PADRE DEHON	3	12	27	220,34
ROMEU ALVARENGA	PADRE DEHON	2	12	27	198,29
ROMEU ALVARENGA	PADRE DEHON	3	12	28	198,29
ROMEU ALVARENGA	PADRE DEHON	4	12	28	176,23
ROMEU ALVARENGA	VILA MARTINS	3	14	111	152,17
RONDONIA	VILA MARTINS	7	13	257	86,81
RONDONIA	VILA MARTINS	7	13	260	86,81
RONDONIA	VILA MARTINS	7	13	262	86,81
RONDONIA	VILA MARTINS	7	13	265	86,81
RONDONIA	VILA MARTINS	7	13	268	86,81
RONDONIA	VILA MARTINS	7	13	272	86,81
RONDONIA	VILA MARTINS	7	13	269	86,81
ROSA KASINSKI	DISTRITO INDUSTRIAL	5	16	185	90,60
ROSA KASINSKI	DISTRITO INDUSTRIAL	6	16	219	60,38
ROSA KASINSKI	PADRE DEHON	3	12	28	220,34
ROSA KASINSKI	DISTRITO INDUSTRIAL	5	16	192	90,53
ROSA KASINSKI	DISTRITO INDUSTRIAL	5	16	198	90,60
ROSA KASINSKI	DISTRITO INDUSTRIAL	5	16	214	60,30
ROSA KASINSKI	DISTRITO INDUSTRIAL	4	16	446	60,30
ROSA KASINSKI	DISTRITO INDUSTRIAL	4	16	486	90,53
ROSALINO JOSE DA SILVA	DISTRITO INDUSTRIAL	3	16	457	90,60
ROSALINO JOSE DA SILVA	JARDIM GLORIA	6	27	10	132,45
ROTARY	ALVORADA	6	15	163	88,06
ROTARY	ALVORADA	5	16	163	52,89
ROTARY	ALVORADA	6	16	164	88,12
ROTARY	ALVORADA	6	16	165	88,06
ROTARY	ALVORADA	6	16	205	88,12
ROTARY	ALVORADA	6	16	207	88,06
ROTARY	ALVORADA	6	16	208	89,06
ROTARY	ALVORADA	8	16	230	44,00
ROTARY	ALVORADA	6	16	224	88,12
ROTARY	ALVORADA	6	16	339	88,12
ROTARY	DONA ODETE	6	16	450	86,94
ROTARY	JARDIM DAS MAGNOLIAS	6	16	220	44,75
ROTARY	JARDIM GLORIA	6	27	15	137,45
RUA JORGE MARCELINO DE LIMA	RESIDENCIAL NOVA ERA III	7	7	110	79,73

Logradouro	Bairro	Setor	Zona	Quadra	Valor m <sup>2</sup> p/ 2018
RUA JORGE MARCELINO DE LIMA	RESIDENCIAL NOVA ERA III	7	7	115	79,74
RUBENS MAGALHAES PAES	JARDIM GLORIA	4	27	2	110,40
RUBENS MAGALHAES PAES	JARDIM GLORIA	6	27	2	110,40
RUBENS MAGALHAES PAES	VALE DO SOL	6	16	220	43,47
RUBI	JARDIM GLORIA	6	27	2	110,40
RUBI	STONE VILLAGE-PARQUE DAS PEDRAS PRECIOSAS	3	13	143	130,41
RUBIO VELLELA DE ANDRADE	CONJUNTO HABITACIONAL JULIO SIDNEY PINTO	8	7	37	78,17
RUBIO VELLELA DE ANDRADE	STONE VILLAGE-PARQUE DAS PEDRAS PRECIOSAS	3	13	149	130,41
RUFINO ALVES DA COSTA	ANISIO ALVES DE ABREU	6	8	60	81,00
RUFINO ALVES DA COSTA	CONJUNTO HABITACIONAL JULIO SIDNEY PINTO	8	7	44	43,47
RUFINO ALVES DA COSTA	JARDIM EUROPA	6	8	77	86,94
RUFINO ALVES DA COSTA	JARDIM EUROPA	6	8	96	78,28
RUFINO ALVES DA COSTA	VILA MARIANA	8	8	8	79,73
RUFINO ALVES DA COSTA	VILA MARIANA	5	8	10	110,72
RUFINO ALVES DA COSTA	VILA MARIANA	6	8	10	88,53
RUFINO ALVES DA COSTA	VILA MARIANA	6	8	66	86,55
RUFINO ALVES DA COSTA	VILA PARAISO	8	8	1	34,75
RUFINO ALVES DA COSTA	VILA PARAISO	8	8	5	34,75
RUFINO ALVES DA COSTA	VILA PARAISO	8	8	8	78,28
RUFINO ALVES DA COSTA	VILA PARAISO	6	8	17	69,51
RUFINO ALVES DA COSTA	VILA PARAISO	6	8	60	78,28
RUFINO ALVES DA COSTA	VILA PARAISO	6	8	78	86,89
RUFINO ALVES DA COSTA	VILA PARAISO	7	8	100	65,07
RUFINO ALVES DA COSTA	VILA PARAISO	5	8	109	152,12
RUI BARBOSA	CENTRO	1	3	1	560,68
RUI BARBOSA	CENTRO	1	19	15	560,68
RUI BARBOSA	CENTRO	4	19	16	517,56
RUI BARBOSA	CENTRO	4	19	16	414,07
RUI BARBOSA	CENTRO	5	19	18	517,56
RUI BARBOSA	CENTRO	4	20	1	517,56
RUI BARBOSA	CENTRO	5	20	3	517,56
RUI BARBOSA	CENTRO	5	20	8	301,93
RUI BARBOSA	CENTRO	5	20	9	301,93
RUI BARBOSA	CENTRO	5	20	10	215,68
RUI BARBOSA	CENTRO	1	22	1	517,56
RUI BARBOSA	CENTRO	4	22	1	517,56
RUI BARBOSA	CENTRO	4	22	2	517,56

Logradouro	Bairro	Sector	Zona	Quadra	Valor m² p/ 2018
RUI BARBOSA	CENTRO	5	22	3	517,56
RUI BARBOSA	CENTRO	4	22	4	517,56
RUI BARBOSA	CENTRO	5	22	4	517,56
RUI BARBOSA	CENTRO	5	24	1	129,36
RUI BARBOSA	VILA MURAD	5	19	18	533,55
RUI BARBOSA	VILA MURAD	4	20	1	533,55
RUI BARBOSA	VILA MURAD	5	20	7	222,35
RUI BARBOSA	VILA MURAD	5	20	8	311,26
RUI BARBOSA	VILA MURAD	5	20	10	222,35
RUI BARBOSA	VILA PARAISO	8	8	3	34,70
RUI MORAES DE LEMOS	SANTA EFIGENIA	6	16	18	177,10
RUI MORAES DE LEMOS	SANTA EFIGENIA	6	16	19	177,10
RUI MORAES DE LEMOS	SANTA EFIGENIA	6	16	21	154,99
RUI MORAES DE LEMOS	SANTA EFIGENIA	6	16	22	154,99
RUI MORAES DE LEMOS	SANTA EFIGENIA	6	16	76	154,99
RUI MORAES DE LEMOS	VILA MURAD	5	20	3	533,55
RUI FERREIRA DE SOUZA	CONJUNTO HABITACIONAL RESIDENCIAL CAMINHO DAS AGUAS	6	7	152	76,00
RUI FERREIRA DE SOUZA	CONJUNTO HABITACIONAL RESIDENCIAL CAMINHO DAS AGUAS	6	7	153	76,00
RUI FERREIRA DE SOUZA	CONJUNTO HABITACIONAL RESIDENCIAL CAMINHO DAS AGUAS	6	7	154	76,00
RUI FERREIRA DE SOUZA	CONJUNTO HABITACIONAL RESIDENCIAL CAMINHO DAS AGUAS	6	7	157	76,00
SABINO ANTONIO DE CARVALHO	JARDIM DAS ACACIAS	3	24	76	131,57
SABINO ANTONIO DE CARVALHO	JARDIM DAS ACACIAS	3	24	77	131,57
SABINO ANTONIO DE CARVALHO	SANTA EFIGENIA	6	16	20	177,10
SABINO ANTONIO DE CARVALHO	CONDOMINIO STONE VILLAGE	3	13	147	144,98
SAFERA	JARDIM DAS ACACIAS	3	24	75	131,62
SAFERA	STONE VILLAGE-PARQUE DAS PEDRAS PRECIOSAS	3	13	147	130,41
SAFERA	STONE VILLAGE-PARQUE DAS PEDRAS PRECIOSAS	3	13	148	130,41
SAGITARIUS	OURO BRANCO	6	19	125	173,90
SAGITARIUS	OURO BRANCO	6	19	126	173,90
SALIM MANSUR	BICAME	6	13	115	43,47
SALIM MANSUR	JARDIM VILA RICA	8	13	110	43,47
SALIM MANSUR	JARDIM VILA RICA	8	13	111	43,47
SALIM MANSUR	JARDIM VILA RICA	8	13	112	43,47
SALIM MANSUR	JARDIM VILA RICA	8	13	113	43,47
SALIM MANSUR	JARDIM VILA RICA	8	13	114	43,47
SALIM MANSUR	JARDIM VILA RICA	8	13	115	43,47
SALIM MANSUR	JARDIM VILA RICA	7	13	116	43,47

*[Handwritten signature]*

*[Handwritten signature]*

Logradouro	Bairro	Zona	Setor	Quadra	Valor m² p/ 2018
SALIM MANSUR	JARDIM VILA RICA	13	7	117	43,47
SALIM MANSUR	PARQUE BOCAINA	13	8	115	44,46
SALIM MANSUR	STONE VILLAGE-PARQUE DAS PEDRAS PRECIOSAS	13	3	149	130,41
SALVADOR JOSÉ VILAS BOAS	RESIDENCIAL FONTE VERDE	26	7	201	75,22
SALVADOR JOSÉ VILAS BOAS	RESIDENCIAL FONTE VERDE	26	7	203	75,22
SALVADOR JOSÉ VILAS BOAS	RESIDENCIAL FONTE VERDE	26	7	204	75,22
SALVADOR JOSÉ VILAS BOAS	RESIDENCIAL FONTE VERDE	26	7	209	75,22
SALVADOR JOSÉ VILAS BOAS	RESIDENCIAL FONTE VERDE	26	7	210	75,22
SAMUEL ALVARENGA	ANISIO ALVES DE ABREU	18	6	35	134,94
SAMUEL ALVARENGA	ANISIO ALVES DE ABREU	18	6	36	134,94
SAMUEL ALVARENGA	ANISIO ALVES DE ABREU	18	6	40	89,96
SAMUEL ALVARENGA	ANISIO ALVES DE ABREU	18	6	41	89,96
SAMUEL ALVARENGA	VILA CRUZEIRO DO SUL	18	5	3	152,17
SAMUEL ALVARENGA	VILA CRUZEIRO DO SUL	18	5	4	152,17
SAMUEL ALVARENGA	VILA CRUZEIRO DO SUL	18	6	40	86,94
SAMUEL ALVARENGA	VILA CRUZEIRO DO SUL	18	6	41	86,94
SAMUEL ALVARENGA	VILA NILTON TEIXEIRA	13	8	111	43,47
SAMUEL CARVALHO	SERRA AZUL	20	4	98	154,55
SAMUEL CARVALHO	SERRA AZUL	20	4	99	154,55
SAMUEL CARVALHO	SERRA AZUL	20	8	99	154,50
SAMUEL CARVALHO	SERRA AZUL	20	4	100	132,45
SAMUEL CARVALHO	SERRA AZUL	20	4	101	132,45
SAMUEL CARVALHO	SERRA AZUL	20	8	101	132,39
SAMUEL CARVALHO	SERRA AZUL	20	4	102	132,45
SAMUEL CARVALHO	SERRA AZUL	20	4	103	132,45
SAMUEL CARVALHO	SERRA AZUL	20	4	105	154,55
SAMUEL CARVALHO	SERRA AZUL	20	4	109	110,40
SAMUEL CARVALHO	SERRA AZUL	20	8	109	132,39
SAMUEL CARVALHO	SERRA AZUL	20	4	111	132,45
SAMUEL CARVALHO	SERRA AZUL	20	8	111	132,39
SAMUEL CARVALHO	SERRA VERDE	20	4	111	132,83
SAMUEL CARVALHO	VILA CRUZEIRO DO SUL	18	6	11	152,17
SAMUEL DE ABREU E SILVA	LAVRINHAS	8	6	12	76,01
SAMUEL DE ABREU E SILVA	LAVRINHAS	8	6	20	76,01
SAMUEL DE ABREU E SILVA	LAVRINHAS	8	6	21	76,01
SAMUEL DE ABREU E SILVA	LAVRINHAS	8	6	23	76,01
SAMUEL DE ABREU E SILVA	LAVRINHAS	8	6	27	76,01

Logradouro	Bairro	Setor	Zona	Quadra	Valor m <sup>2</sup> p/ 2018
SAMUEL DE ABREU E SILVA	LAVRINHAS	6	8	29	76,01
SAMUEL DE ABREU E SILVA	LAVRINHAS	6	8	32	76,01
SAMUEL DE ABREU E SILVA	LAVRINHAS	6	8	34	67,50
SAMUEL DE ABREU E SILVA	SERRA AZUL	8	20	105	154,50
SANTA CATARINA	LAVRINHAS	6	8	75	76,01
SANTA CATARINA	PEDRO SILVESTRE	7	16	154	124,00
SANTA CATARINA	PEDRO SILVESTRE	7	16	155	124,00
SANTA CATARINA	SANTA EUGENIA	8	16	60	70,85
SANTA CATARINA	SANTA EUGENIA	8	16	65	79,73
SANTA CATARINA	SERRA VERDE	8	16	60	70,85
SANTA CATARINA	SERRA VERDE	8	16	63	70,85
SANTA CATARINA	SERRA VERDE	8	16	64	70,85
SANTA HELENA	SERRA VERDE	8	16	66	79,73
SANTA RITA	CENTRO	1	4	5	276,04
SANTA RITA	JARDIM GLORIA	6	29	5	110,40
SANTA RITA	VILA SAO FRANCISCO	6	29	3	110,72
SANTA RITA	VILA SAO FRANCISCO	6	29	4	110,72
SANTA RITA	VILA SAO FRANCISCO	6	29	5	110,72
SANTA RITA	VILA SAO FRANCISCO	6	29	6	110,72
SANTA RITA	VILA SAO FRANCISCO	6	29	7	110,72
SANTA RITA	VILA SAO FRANCISCO	6	29	8	110,72
SANTA RITA DE CASSIA	SANTA EUGENIA	8	16	53	70,85
SANTA RITA DE CASSIA	SANTA EUGENIA	8	16	60	88,55
SANTA RITA DE CASSIA	SANTA EUGENIA	8	16	61	88,55
SANTA RITA DE CASSIA	SANTA EUGENIA	8	16	66	70,85
SANTA RITA DE CASSIA	SERRA VERDE	8	16	52	70,85
SANTA RITA DE CASSIA	SERRA VERDE	8	16	56	70,85
SANTA RITA DE CASSIA	SERRA VERDE	8	16	60	88,55
SANTA RITA DE CASSIA	SERRA VERDE	8	16	61	88,55
SANTA RITA DE CASSIA	SERRA VERDE	8	16	64	88,55
SANTA RITA DE CASSIA	SERRA VERDE	8	16	66	70,85
SANTA RITA DE CASSIA	SERRA VERDE	8	16	68	79,73
SANTA RITA DE CASSIA	VILA SAO FRANCISCO	8	16	56	70,85
SANTA RITA DE CASSIA	VILA SAO FRANCISCO	4	29	4	110,72
SANTA TEREZINHA	LAVRINHAS	6	8	19	76,01
SANTA TEREZINHA	LAVRINHAS	6	8	20	76,01
SANTA TEREZINHA	LAVRINHAS	6	8	27	76,01

Lógrradouro	Bairro	Sector	Zona	Quadra	Valor m² p/ 2018
SANTA TEREZINHA	LAVRINHAS	6	8	33	75,01
SANTA TEREZINHA	SERRA VERDE	8	16	65	79,62
SANTANA	CENTRO	1	1	1	1207,67
SANTANA	CENTRO	1	2	1	1078,29
SANTANA	CENTRO	1	2	2	690,11
SANTANA	CENTRO	1	2	7	1078,29
SANTANA	LAVRINHAS	6	3	18	76,03
SANTO ANTONIO	CENTRO	1	1	2	1207,67
SANTO ANTONIO	CENTRO	1	3	4	646,99
SANTO ANTONIO	CENTRO	2	3	4	517,56
SANTO ANTONIO	CENTRO	3	23	9	646,99
SANTO ANTONIO	CENTRO	2	23	12	344,95
SANTO ANTONIO	CENTRO	3	23	12	517,56
SANTO ANTONIO	CENTRO	3	23	12	336,41
SANTO ANTONIO	SANTA EFIGENIA	8	16	42	152,40
SANTO ANTONIO	SANTA EFIGENIA	8	16	43	152,40
SANTO ANTONIO	SANTA EFIGENIA	8	16	51	88,55
SANTO ANTONIO	SANTA EFIGENIA	8	16	53	88,55
SANTO ANTONIO	SANTA EFIGENIA	8	16	54	88,55
SANTO ANTONIO	SANTA EFIGENIA	8	16	57	88,55
SANTO ANTONIO	SANTA EFIGENIA	8	16	59	88,55
SANTO ANTONIO	SANTA EFIGENIA	8	16	51	88,55
SANTO ANTONIO	SANTA EFIGENIA	8	16	53	88,55
SANTO ANTONIO	SANTA EFIGENIA	8	16	54	88,55
SANTO ANTONIO	SANTA EFIGENIA	8	16	56	88,55
SANTO ANTONIO	SANTA EFIGENIA	8	16	57	88,55
SANTO ANTONIO	SANTA EFIGENIA	8	16	58	88,55
SANTO ANTONIO	SANTA EFIGENIA	8	16	59	88,55
SANTO ANTONIO	SANTA EFIGENIA	8	16	51	88,55
SANTO ANTONIO	SANTA EFIGENIA	8	16	53	88,55
SANTO ANTONIO	SANTA EFIGENIA	8	16	54	88,55
SANTO ANTONIO	SANTA EFIGENIA	8	16	56	88,55
SANTO ANTONIO	SANTA EFIGENIA	8	16	57	88,55
SANTO ANTONIO	SANTA EFIGENIA	8	16	58	88,55
SANTO ANTONIO	SANTA EFIGENIA	8	16	59	88,55
SANTOS PENONI	JARDIM GLORIA	5	27	6	132,45
SANTOS PENONI	JARDIM GLORIA	5	27	7	132,45
SANTOS PENONI	JARDIM GLORIA	5	27	8	132,45
SANTOS PENONI	JARDIM GLORIA	5	27	11	132,45
SANTOS PENONI	JARDIM GLORIA	6	27	11	132,45
SANTOS PENONI	JARDIM GLORIA	5	27	12	132,45
SANTOS PENONI	SERRA VERDE	8	16	42	152,40
SANTOS PENONI	JARDIM GLORIA	6	27	12	132,45
SANTOS PENONI	JARDIM GLORIA	7	27	26	110,40

*M*

*[Handwritten signature]*

Logradouro	Bairro	Sector	Zona	Quadra	Valor m <sup>2</sup> p/ 2018
SAO FRANCISCO XAVIER	JARDIM GLORIA	7	27	30	88,30
SAO FRANCISCO XAVIER	JARDIM GLORIA	5	29	4	132,45
SAO FRANCISCO XAVIER	JARDIM GLORIA	6	29	5	110,40
SAO FRANCISCO XAVIER	JARDIM KUNTANA	6	28	58	42,51
SAO FRANCISCO XAVIER	JARDIM KLINTANA	6	28	68	70,85
SAO FRANCISCO XAVIER	VILA SAO FRANCISCO	6	28	6	132,83
SAO FRANCISCO XAVIER	VILA SAO FRANCISCO	5	28	7	132,83
SAO FRANCISCO XAVIER	VILA SAO FRANCISCO	5	28	8	88,55
SAO FRANCISCO XAVIER	VILA SAO FRANCISCO	5	28	9	88,55
SAO FRANCISCO XAVIER	VILA SAO FRANCISCO	5	28	22	132,83
SAO FRANCISCO XAVIER	VILA SAO FRANCISCO	5	28	23	132,83
SAO FRANCISCO XAVIER	VILA SAO FRANCISCO	5	28	26	88,55
SAO FRANCISCO XAVIER	VILA SAO FRANCISCO	5	29	4	132,83
SAO FRANCISCO XAVIER	VILA SAO FRANCISCO	6	29	5	110,72
SAO FRANCISCO XAVIER	VILA SAO FRANCISCO	5	29	6	110,72
SAO FRANCISCO XAVIER	VILA SAO FRANCISCO	6	29	6	110,72
SAO JOSE	SANTA EFIGENIA	8	16	66	53,15
SAO JOSE	SERRA VERDE	8	16	66	53,15
SAO JOSE	VILA SAO FRANCISCO	5	29	3	154,99
SAO JUDAS TADEU	SANTA EFIGENIA	7	16	43	88,55
SAO JUDAS TADEU	SANTA EFIGENIA	6	16	124	88,55
SAO JUDAS TADEU	SERRA VERDE	8	16	69	53,15
SAO JUDAS TADEU	SERRA VERDE	6	16	124	88,55
SAO JUDAS TADEU	SERRA VERDE	7	16	205	88,55
SAO LUIZ	JARDIM CAMPESTRE III	6	25	104	81,46
SAO LUIZ	JARDIM CAMPESTRE III	6	25	105	81,46
SAO MATEUS	SANTA EFIGENIA	8	16	57	88,55
SAO MATEUS	SANTA EFIGENIA	8	16	60	79,73
SAO MATEUS	SANTA EFIGENIA	8	16	61	88,55
SAO MATEUS	SANTA EFIGENIA	8	16	62	88,55
SAO MATEUS	SANTA EFIGENIA	6	16	124	88,55
SAO MATEUS	SERRA VERDE	8	16	55	88,55
SAO MATEUS	SERRA VERDE	8	16	56	79,73
SAO MATEUS	SERRA VERDE	8	16	57	88,55
SAO MATEUS	SERRA VERDE	8	16	58	88,55
SAO MATEUS	SERRA VERDE	8	16	60	79,73
SAO MATEUS	SERRA VERDE	8	16	61	88,55

*[Handwritten signature]*

Logradouro	Bairro	Sector	Zona	Quadra	Valor m² p/ 2016
SAO MATEUS	SERRA VERDE	8	16	62	88,55
SAO MATEUS	SERRA VERDE	6	16	124	88,55
SAO MATEUS	VILA SAO FRANCISCO	8	16	56	79,73
SAO PAULO	JARDIM GLORIA	7	18	54	132,45
SAO PAULO	PEDRO SILVESTRE	7	16	157	79,73
SAO PAULO	PEDRO SILVESTRE	7	16	158	79,73
SAO PAULO	PEDRO SILVESTRE	7	16	159	79,73
SAO PAULO	SERRA VERDE	6	16	199	88,55
SAO PEDRO	JARDIM EUROPA	6	8	77	86,94
SAO PEDRO	VILA GLORIA	7	18	54	128,69
SAO VICENTE DE PAULA	CENTRO	4	20	1	172,50
SAO VICENTE DE PAULA	JARDIM EUROPA	6	8	96	86,94
SAO VICENTE DE PAULA	VILA MURAD	4	20	1	177,83
SAO VICENTE DE PAULA	VILA MURAD	5	20	4	155,63
SAO VICENTE DE PAULA	VILA MURAD	6	20	4	155,63
SAO VICENTE DE PAULA	VILA MURAD	6	20	12	106,69
SARA REZENDE DE CARVALHO	VILA JOAQUIM SALES	7	26	25	89,50
SARA REZENDE DE CARVALHO	VILA JOAQUIM SALES	8	26	25	89,50
SARA REZENDE DE CARVALHO	VILA JOAQUIM SALES	7	26	26	89,50
SARA REZENDE DE CARVALHO	VILA JOAQUIM SALES	8	26	26	89,50
SARA REZENDE DE CARVALHO	VILA JOAQUIM SALES	8	26	27	89,50
SARA REZENDE DE CARVALHO	VILA MURAD	6	20	3	177,83
SARGENTO DEOLICES FERREIRA DA SILVA	JARDIM FLORESTA	6	17	53	123,39
SARGENTO DEOLICES FERREIRA DA SILVA	PARQUE BOCAINA	6	17	68	133,37
SARGENTO DEOLICES FERREIRA DA SILVA	PARQUE BOCAINA	6	17	69	133,37
SARGENTO DEOLICES FERREIRA DA SILVA	PARQUE BOCAINA	6	17	70	133,37
SARGENTO DEOLICES FERREIRA DA SILVA	PARQUE BOCAINA	6	17	74	155,63
SARGENTO DEOLICES FERREIRA DA SILVA	PARQUE BOCAINA	6	17	75	133,37
SARGENTO DEOLICES FERREIRA DA SILVA	PARQUE BOCAINA	4	17	76	133,37
SARGENTO DEOLICES FERREIRA DA SILVA	PARQUE BOCAINA	6	17	76	133,37
SARGENTO DEOLICES FERREIRA DA SILVA	PARQUE BOCAINA	6	17	83	133,37
SARGENTO DEOLICES FERREIRA DA SILVA	PARQUE BOCAINA	6	17	120	88,92
SARGENTO DEOLICES FERREIRA DA SILVA	VILA JOAQUIM SALES	8	26	28	89,50
SARGENTO EURIDES JOSE OLIVEIRA	CASCALHO	5	14	32	152,17
SARGENTO EURIDES JOSE OLIVEIRA	CASCALHO	5	14	38	156,50
SARGENTO EURIDES JOSE OLIVEIRA	CASCALHO	5	14	39	173,88
SARGENTO EURIDES JOSE OLIVEIRA	CASCALHO	5	14	66	173,88

Logradouro	Bairro	Sator	Zona	Quadra	Valor m² P/ 2019
SARGENTO EURIDES JOSE OLIVEIRA	CASCALHO	5	14	81	152,17
SARGENTO EURIDES JOSE OLIVEIRA	CASCALHO	5	14	99	173,88
SARGENTO EURIDES JOSE OLIVEIRA	PARQUE BOCAINA	7	17	23	133,43
SARGENTO EURIDES JOSE OLIVEIRA	PLANALTO	5	14	65	177,10
SARGENTO EURIDES JOSE OLIVEIRA	PLANALTO	5	14	66	177,10
SARGENTO EURIDES JOSE OLIVEIRA	PLANALTO	5	14	81	154,99
SARGENTO EURIDES JOSE OLIVEIRA	PLANALTO	5	14	96	154,99
SARGENTO EURIDES JOSE OLIVEIRA	VILA MARTINS	5	14	3	130,41
SARGENTO GERALDO MIRANDA CASTRO	ARTHUR BERNARDES	5	14	13	94,40
SARGENTO GERALDO MIRANDA CASTRO	CASCALHO	5	14	1	173,88
SARGENTO GERALDO MIRANDA CASTRO	VILA MARTINS	5	14	1	173,88
SARGENTO GERALDO MIRANDA CASTRO	VILA MARTINS	5	14	3	152,17
SARGENTO GERALDO MIRANDA CASTRO	VILA MARTINS	5	14	4	152,17
SARGENTO GERALDO MIRANDA CASTRO	VILA MARTINS	5	14	5	152,17
SARGENTO GERALDO MIRANDA CASTRO	VILA MARTINS	5	14	6	117,36
SARGENTO GERALDO MIRANDA CASTRO	VILA MARTINS	5	14	7	130,41
SARGENTO GERALDO MIRANDA CASTRO	VILA MARTINS	5	14	13	95,66
SARGENTO GERALDO MIRANDA CASTRO	VILA MARTINS	5	14	109	130,41
SARGENTO GERALDO MIRANDA CASTRO	VILA MARTINS	5	14	109	65,23
SARGENTO GERALDO MIRANDA CASTRO	VILA MARTINS	5	14	109	81,91
SARGENTO JOSE FRANCISCO DE CASTRO	COLINAS DA SERRA IV	7	16	267	81,91
SARGENTO JOSE FRANCISCO DE CASTRO	COLINAS DA SERRA IV	7	16	266	81,91
SARGENTO JOSE FRANCISCO DE CASTRO	COLINAS DA SERRA IV	7	16	269	81,91
SARGENTO JOSE OLIMPIO	OURO PRETO	5	19	51	173,88
SARGENTO JOSE OLIMPIO	VILA MARTINS	5	14	2	173,88
SARGENTO OZORIO	CENTRO	1	3	9	431,91
SARGENTO OZORIO	CENTRO	1	3	11	431,91
SARGENTO OZORIO	OURO PRETO	5	19	35	195,64
SARGENTO SINVAL	CENTRO	1	3	10	421,25
SATURININO DE PADUA	CASCALHO	6	14	69	130,41
SATURININO DE PADUA	CENTRO	3	2	13	301,93
SATURININO DE PADUA	CENTRO	1	2	14	301,93
SATURININO DE PADUA	CENTRO	3	2	14	301,93
SATURININO DE PADUA	CENTRO	1	4	7	301,93
SATURININO DE PADUA	CENTRO	3	4	7	301,93
SATURININO DE PADUA	CENTRO	1	4	8	301,88
SATURININO DE PADUA	CENTRO	3	4	8	301,93
SATURININO DE PADUA	CENTRO	3	4	9	301,93

*[Handwritten signatures and initials]*

Logradouro	Bairro	Sector	Zona	Quadra	Valor m <sup>2</sup> p/ 2018
SATURNINO DE PADUA	CENTRO	3	11	1	86,25
SATURNINO DE PADUA	CENTRO	3	11	3	172,50
SATURNINO DE PADUA	CENTRO	7	11	3	194,09
SATURNINO DE PADUA	CENTRO	3	11	5	301,93
SATURNINO DE PADUA	CENTRO	1	11	6	301,93
SATURNINO DE PADUA	CENTRO	3	11	6	301,93
SATURNINO DE PADUA	CENTRO	5	11	6	301,93
SATURNINO DE PADUA	CENTRO	3	11	7	301,93
SATURNINO DE PADUA	CENTRO	3	11	10	301,93
SATURNINO DE PADUA	CENTRO	3	11	10	258,81
SATURNINO DE PADUA	CENTRO	4	11	10	301,93
SATURNINO DE PADUA	CENTRO	6	11	10	258,81
SATURNINO DE PADUA	CENTRO	3	11	15	172,50
SATURNINO DE PADUA	CENTRO	7	26	137	112,14
SATURNINO DE PADUA	CENTRO	7	26	138	112,14
SATURNINO DE PADUA	CENTRO	7	26	139	116,43
SATURNINO DE PADUA	CENTRO	7	26	147	129,38
SATURNINO DE PADUA	CENTRO	7	26	148	129,38
SATURNINO DE PADUA	CENTRO	7	26	149	120,78
SATURNINO DE PADUA	CENTRO	7	26	150	129,38
SATURNINO DE PADUA	CENTRO	7	26	151	146,67
SATURNINO DE PADUA	CENTRO	7	26	152	138,02
SATURNINO DE PADUA	CENTRO	7	26	153	129,38
SATURNINO DE PADUA	PARQUE DOS IPES	3	4	8	307,91
SATURNINO DE PADUA	PARQUE DOS IPES	5	11	7	307,91
SATURNINO DE PADUA	PARQUE DOS IPES	3	11	13	175,95
SATURNINO DE PADUA	PARQUE DOS IPES	4	11	13	153,98
SATURNINO DE PADUA	PARQUE DOS IPES	5	11	13	176,01
SATURNINO DE PADUA	PARQUE DOS IPES	3	11	15	176,01
SATURNINO DE PADUA	PARQUE DOS IPES	4	11	15	175,95
SATURNO	CENTRO	1	2	13	388,07
SATURNO	MORADA DO SOL	7	26	137	118,03
SATURNO	MORADA DO SOL	7	26	138	113,03
SATURNO	MORADA DO SOL	7	26	139	117,36
SATURNO	MORADA DO SOL	7	26	147	130,46
SATURNO	MORADA DO SOL	7	26	148	130,46
SATURNO	MORADA DO SOL	7	26	149	121,70

Logradouro	Bairro	Sector	Zona	Quadra	Valor m <sup>2</sup> p/ 2018
SATURNO	MORADA DO SOL	7	25	150	130,46
SATURNO	MORADA DO SOL	7	25	151	147,84
SATURNO	MORADA DO SOL	7	26	152	139,13
SEBASTIANA DE CARVALHO PADUA	MORADA DO SOL	7	26	153	130,46
SEBASTIANA DE CARVALHO PADUA	OURO PRETO	4	19	39	173,88
SEBASTIANA DE CARVALHO PADUA	OURO PRETO	8	19	39	173,94
SEBASTIANA DE CARVALHO PADUA	OURO PRETO	4	19	40	173,88
SEBASTIANA PADUA DE ANDRADE		7	15	261	81,91
SEBASTIANA PADUA DE ANDRADE	COLINAS DA SERRA IV	7	16	264	81,91
SEBASTIANA PADUA DE ANDRADE	COLINAS DA SERRA IV	7	16	263	81,91
SEBASTIAO ALVES DASILVA - PAI LELE	CONJUNTO HABITACIONAL JOAO DA CRUZ BOTREL	8	19	78	34,70
SEBASTIAO ALVES DASILVA - PAI LELE	OURO PRETO	8	19	40	173,94
SEBASTIAO BARNABE PASSOS JUNIOR	RESIDENCIAL ALPHAVILLE	3	13	155	131,80
SEBASTIAO BARNABE PASSOS JUNIOR	RESIDENCIAL ALPHAVILLE	3	13	156	131,80
SEBASTIAO BORGES	CONJUNTO HABITACIONAL JOAO DA CRUZ BOTREL	8	19	79	34,70
SEBASTIAO BORGES FERREIRA	RESIDENCIAL TIPUANA	5	17	108	110,40
SEBASTIAO BORGES FERREIRA	RESIDENCIAL TIPUANA	6	17	107	110,40
SEBASTIAO BORGES FERREIRA	RESIDENCIAL TIPUANA	6	17	109	88,36
SEBASTIAO BORGES FERREIRA	RESIDENCIAL TIPUANA	6	17	110	110,35
SEBASTIAO COSTA (TIAO PIAU)	JARDIM VILA RICA	8	13	108	43,42
SEBASTIAO COSTA (TIAO PIAU)	JARDIM VILA RICA	8	13	109	43,42
SEBASTIAO COSTA (TIAO PIAU)	JARDIM VILA RICA	8	13	110	43,42
SEBASTIAO GONCALVES	CONJUNTO HABITACIONAL RESIDENCIAL CAMINHO DAS AGUAS	6	7	153	76,00
SEBASTIAO GONCALVES	CONJUNTO HABITACIONAL RESIDENCIAL CAMINHO DAS AGUAS	6	7	154	76,00
SEBASTIAO JOSE FONSECA	CASCALHO	6	14	43	152,17
SEBASTIAO JOSE FONSECA	CASCALHO	6	14	67	130,41
SEBASTIAO JOSE FONSECA	CASCALHO	6	14	68	130,41
SEBASTIAO JOSE FONSECA	CASCALHO	6	14	69	130,41
SEBASTIAO JOSE FONSECA	RESIDENCIAL TIPUANA	6	17	110	110,40
SEBASTIAO JOSE PEREIRA	ANISIO ALVES DE ABREU	6	18	38	112,48
SEBASTIAO JOSE PEREIRA	ANISIO ALVES DE ABREU	6	18	60	89,96
SEBASTIAO JOSE PEREIRA	ANISIO ALVES DE ABREU	6	18	69	112,48
SEBASTIAO JOSE PEREIRA	ANISIO ALVES DE ABREU	6	18	77	89,96
SEBASTIAO JOSE PEREIRA	PLANALTO	6	14	81	132,83
SEBASTIAO JOSE PEREIRA	VILA CRUZEIRO DO SUL	6	18	5	152,17
SEBASTIAO JOSE PEREIRA	VILA CRUZEIRO DO SUL	6	18	12	152,17
SEBASTIAO JOSE PEREIRA	VILA CRUZEIRO DO SUL	6	18	13	152,17

*[Handwritten signature]*

*[Handwritten signature]*

Logradouro	Bairro	Setor	Zona	Quadra	Valor m² p/ 2018
SEBASTIAO JOSE PEREIRA	VILA CRUZEIRO DO SUL	6	18	16	130,41
SEBASTIAO JOSE PEREIRA	VILA CRUZEIRO DO SUL	6	18	17	130,41
SEBASTIAO JOSE PEREIRA	VILA CRUZEIRO DO SUL	6	18	38	108,70
SEBASTIAO JOSE PEREIRA	VILA CRUZEIRO DO SUL	6	18	69	108,70
SEBASTIAO JULIO DE SOUZA	VILA CRUZEIRO DO SUL	6	18	6	152,17
SEBASTIAO JULIO DE SOUZA	VILA SAO CAMILO	6	17	104	110,12
SEBASTIAO JULIO DE SOUZA	VILA SAO CAMILO	6	17	105	110,12
SEBASTIAO JUNQUEIRA MENDES	VILA SAO CAMILO	6	17	106	110,12
SEBASTIAO LEONEL	COMUNIDADE DO FUNIL	8	7	99	25,98
SEBASTIAO LEONEL	COMUNIDADE DO FUNIL	8	7	100	25,98
SEBASTIAO MOTTA DE OLIVEIRA	CONJUNTO HABITACIONAL JULIO SIDNEY PINTO	6	7	25	78,17
SEBASTIAO MOTTA DE OLIVEIRA	CONJUNTO HABITACIONAL JULIO SIDNEY PINTO	6	7	26	78,17
SEBASTIAO MOTTA DE OLIVEIRA	CONJUNTO HABITACIONAL JULIO SIDNEY PINTO	6	7	27	78,17
SEBASTIAO MOTTA DE OLIVEIRA	RESIDENCIAL NOVA ERA I	6	7	52	88,86
SEBASTIAO RAIMUNDO DE AZEVEDO	CONJUNTO HABITACIONAL JULIO SIDNEY PINTO	6	7	27	78,17
SEBASTIAO RAIMUNDO DE AZEVEDO	SERRA AZUL	4	20	111	88,30
SEIS	ALTA VILLA LAVRAS	7	16	316	87,27
SEIS	ALTA VILLA LAVRAS	7	16	317	87,27
SEIS	ALTA VILLA LAVRAS	7	16	324	87,27
SEIS	ALTA VILLA LAVRAS	7	16	325	87,27
SEIS	ALTA VILLA LAVRAS	7	16	328	87,27
SEIS	RESIDENCIAL TIJUANA	6	17	110	110,40
SEIS	RESIDENCIAL TIJUANA	6	17	111	110,40
SEIS	RESIDENCIAL VISTA DO LAGO	7	7	222	0,00
SEIS	RESIDENCIAL VISTA DO LAGO	7	7	223	0,00
SERGIO ALEXANDRE EMRICH PEIXOTO	RESIDENCIAL MUNDO NOVO	7	26	226	0,00
SERGIO ALEXANDRE EMRICH PEIXOTO	RESIDENCIAL MUNDO NOVO	7	26	227	0,00
SERGIO ALEXANDRE EMRICH PEIXOTO	RESIDENCIAL MUNDO NOVO	7	26	228	0,00
SERGIO ALEXANDRE EMRICH PEIXOTO	RESIDENCIAL MUNDO NOVO	7	26	230	0,00
SERGIO WAGNER ALVARENGA	SANTA CRUZ	6	16	474	71,73
SERGIO WAGNER ALVARENGA	SANTA CRUZ	6	16	475	71,73
SETE	ALTA VILLA LAVRAS	7	16	315	87,27
SETE	ALTA VILLA LAVRAS	7	16	316	87,27
SETE	ALTA VILLA LAVRAS	7	16	325	87,27
SETE	ALTA VILLA LAVRAS	7	16	326	87,27
SETE	RESIDENCIAL NOVA ERA II	6	7	63	79,62
SETE	RESIDENCIAL VISTA DO LAGO	7	7	221	0,00

Logradouro	Bairro	Sector	Zona	Quadra	Valor m <sup>2</sup> p/ 2018
SETE	RESIDENCIAL VISTA DO LAGO	7	7	222	0,00
SETE DE SETEMBRO	CENTRO	2	5	1	172,50
SETE DE SETEMBRO	CENTRO	4	5	1	172,50
SETE DE SETEMBRO	CENTRO	4	29	9	258,81
SETE DE SETEMBRO	CENTRO	4	29	10	258,81
SETE DE SETEMBRO	CENTRO	4	29	11	172,50
SETE DE SETEMBRO	CENTRO	4	29	12	172,50
SETE DE SETEMBRO	CENTRO	4	29	13	172,50
SETE DE SETEMBRO	VALE DO SOL	6	16	104	86,94
SETE DE SETEMBRO	VILA NILTON TEIXEIRA	2	5	1	173,88
SEVERIANO SIERVUJI	JARDIM GLORIA	6	27	8	110,40
SEVERIANO SIERVUJI	VILA SAO FRANCISCO	4	29	10	265,71
SEVERINO CASSIANO DA SILVA	CASCALHO	7	24	76	130,41
SEVERINO CASSIANO DA SILVA	JARDIM GLORIA	6	27	9	110,40
SEVERINO CASSIANO DA SILVA	VILA ALZIRA	7	14	50	173,88
SEVERINO CASSIANO DA SILVA	VILA ALZIRA	7	14	70	173,88
SEVERINO CASSIANO DA SILVA	VILA ALZIRA	7	14	71	152,17
SEVERINO CASSIANO DA SILVA	VILA ALZIRA	7	14	75	130,41
SEVERINO CASSIANO DA SILVA	VILA ALZIRA	7	14	76	130,41
SEVERINO CASSIANO DA SILVA	VILA ALZIRA	7	14	78	173,88
SEVERINO CASSIANO DA SILVA	VILA ALZIRA	6	14	79	173,88
SEVERINO CASSIANO DA SILVA	VILA ALZIRA	7	14	79	173,88
SIDNEY PINTO	BICAME	8	13	115	43,47
SIDNEY PINTO	CENTRO	7	11	3	59,67
SIDNEY PINTO	JARDIM VILA RICA	8	13	114	43,47
SIDNEY PINTO	JARDIM VILA RICA	8	13	115	43,47
SILVIO GONCALVES MATOS	JARDIM GLORIA	5	27	5	132,45
SILVIO GONCALVES MATOS	JARDIM GLORIA	5	27	12	132,45
SILVIO GONCALVES MATOS	JARDIM GLORIA	5	27	13	132,45
SILVIO GONCALVES MATOS	JARDIM GLORIA	5	27	14	132,45
SILVIO GONCALVES MATOS	PARQUE BOCAINA	8	13	115	44,46
SILVIO MODESTO DE SOUZA	BELO HORIZONTE	6	10	17	110,40
SILVIO MODESTO DE SOUZA	JARDIM GLORIA	5	27	6	132,45
SILVIO MODESTO DE SOUZA	NOVA LAVRAS	3	9	59	66,01
SILVIO MODESTO DE SOUZA	NOVA LAVRAS	6	10	9	96,80
SILVIO MODESTO DE SOUZA	NOVA LAVRAS	6	10	15	96,80
SILVIO MODESTO DE SOUZA	NOVA LAVRAS	6	30	16	96,80

*[Handwritten signature]*

Logradouro	Bairro	Sector	Zona	Quadra	Valor m² p/ 2018
SILVIO MODESTO DE SOUZA	NOVA LAVRAS	5	10	17	110,00
SILVIO MODESTO DE SOUZA	NOVA LAVRAS	6	10	22	96,80
SILVIO MODESTO DE SOUZA	NOVA LAVRAS	6	10	35	96,80
SILVIO MODESTO DE SOUZA	NOVA LAVRAS	6	10	37	96,80
SILVIO MODESTO DE SOUZA	VILA ESTER	3	9	59	65,23
SILVIO MODESTO DE SOUZA	VILA ESTER	5	10	9	95,66
SILVIO MODESTO DE SOUZA	VILA ESTER	5	10	17	108,70
SILVIO MODESTO DE SOUZA	VILA ESTER	5	10	35	95,66
SILVIO MODESTO DE SOUZA	VILA ESTER	6	10	35	95,66
SYLVIA THEODORO DE SOUZA	JARDIM ITALIA	7	16	329	87,37
SYLVIA THEODORO DE SOUZA	JARDIM ITALIA	7	16	331	87,37
SYLVIA THEODORO DE SOUZA	JARDIM ITALIA	7	16	332	87,37
SYLVIA THEODORO DE SOUZA	JARDIM ITALIA	7	16	329	87,37
SYLVIA THEODORO DE SOUZA	JARDIM ITALIA	6	16	255	89,66
TANCREDO SILVA	CONJUNTO HABITACIONAL RESIDENCIAL CAMINHO DAS AGUAS	6	7	146	76,00
TANCREDO SILVA	CONJUNTO HABITACIONAL RESIDENCIAL CAMINHO DAS AGUAS	6	7	148	76,00
TANCREDO SILVA	CONJUNTO HABITACIONAL RESIDENCIAL CAMINHO DAS AGUAS	6	7	151	76,00
TANCREDO SILVA	CONJUNTO HABITACIONAL RESIDENCIAL CAMINHO DAS AGUAS	6	7	152	76,00
TARCISIO DONIZETE DE LIMA	VILA ESTER	6	10	18	109,35
TARCISO MELO	ANISIO ALVES DE ABREU	6	18	60	112,43
TARCISO MELO	VALE DO SOL	6	16	96	86,94
TARCISO MELO	VALE DO SOL	6	16	98	65,23
TARCISO MELO	VALE DO SOL	6	16	101	86,94
TARCISO MELO	VALE DO SOL	6	16	102	86,94
TARCISO MELO	VALE DO SOL	6	16	103	65,23
TENENTE AGNELO	JARDIM FLORESTA	7	17	12	154,23
TENENTE AGNELO	JARDIM FLORESTA	6	17	13	154,23
TENENTE AGNELO	JARDIM FLORESTA	7	17	13	154,23
TENENTE AGNELO	JARDIM FLORESTA	6	17	24	132,17
TENENTE AGNELO	JARDIM FLORESTA	7	17	25	132,17
TENENTE AGNELO	JARDIM FLORESTA	7	17	35	132,17
TENENTE AGNELO	JARDIM FLORESTA	7	17	36	132,17
TENENTE AGNELO	JARDIM FLORESTA	7	17	37	132,17
TENENTE AGNELO	PARQUE BOCAINA	6	17	68	138,37
TENENTE AGNELO	PARQUE BOCAINA	6	17	69	133,37
TENENTE AGNELO	PARQUE BOCAINA	6	17	75	133,37
TENENTE AGNELO	VALE DO SOL	6	16	97	86,94

Logradouro	Bairro	Sector	Zone	Quadra	Valor m <sup>2</sup> p/ 2018
TENENTE ANTONIO SANTIAGO	JARDIM BELA VISTA	5	16	72	130,41
TENENTE ANTONIO SANTIAGO	JARDIM BELA VISTA	6	16	72	130,41
TENENTE ANTONIO SANTIAGO	PARQUE BOCAINA	6	17	76	133,37
TENENTE FRANCISCO SOUZA LIMA	CENTRO	1	19	1	448,55
TENENTE FRANCISCO SOUZA LIMA	CENTRO	1	19	16	560,68
TENENTE FRANCISCO SOUZA LIMA	CENTRO	1	19	17	366,59
TENENTE FRANCISCO SOUZA LIMA	JOSE VILELA	1	19	17	372,50
TENENTE FRANCISCO SOUZA LIMA	SANTA EFIGENIA	6	16	72	132,83
TENENTE FULGENCIO	ALVORADA	5	17	16	154,23
TENENTE FULGENCIO	JARDIM BELA VISTA	6	17	40	130,41
TENENTE FULGENCIO	JARDIM BELA VISTA	6	17	54	121,75
TENENTE FULGENCIO	JARDIM BELA VISTA	6	17	54	121,75
TENENTE FULGENCIO	JARDIM FLORESTA	5	17	7	132,17
TENENTE FULGENCIO	JARDIM FLORESTA	5	17	8	132,17
TENENTE FULGENCIO	JARDIM FLORESTA	5	17	15	154,23
TENENTE FULGENCIO	JARDIM FLORESTA	5	17	16	154,23
TENENTE FULGENCIO	JARDIM FLORESTA	5	17	27	154,23
TENENTE FULGENCIO	JARDIM FLORESTA	5	17	28	154,23
TENENTE FULGENCIO	JARDIM FLORESTA	6	17	40	132,17
TENENTE FULGENCIO	JARDIM FLORESTA	5	17	41	132,17
TENENTE FULGENCIO	JARDIM FLORESTA	6	17	41	132,17
TENENTE FULGENCIO	JARDIM FLORESTA	5	17	47	123,39
TENENTE FULGENCIO	JARDIM FLORESTA	6	17	54	123,39
TENENTE FULGENCIO	JARDIM FLORESTA	6	17	55	123,39
TENENTE FULGENCIO	RETIRO	1	19	16	565,17
TENENTE JACY AMARAL	PARQUE BOCAINA	6	17	54	124,52
TENENTE JAIR	DOUTOR JOAO RIBEIRO	3	14	27	391,18
TENENTE JAIR	JARDIM FLORESTA	6	17	9	132,17
TENENTE JAIR	JARDIM FLORESTA	6	17	10	132,17
TENENTE JAIR	JARDIM FLORESTA	6	17	13	154,23
TENENTE JAIR	JARDIM FLORESTA	6	17	14	154,23
TENENTE JAIR	JARDIM FLORESTA	6	17	25	110,17
TENENTE JAIR	JARDIM FLORESTA	6	17	26	110,17
TENENTE JAIR	JARDIM FLORESTA	5	17	26	110,17
TENENTE JAIR	JARDIM FLORESTA	6	17	26	110,17
TENENTE JAIR	JARDIM FLORESTA	8	17	26	110,17
TENENTE JAIR	JARDIM FLORESTA	6	17	37	123,39
TENENTE JAIR	JARDIM FLORESTA	5	17	38	110,17
TENENTE JAIR	JARDIM FLORESTA	6	17	39	123,39

*[Handwritten signature]*

*[Handwritten mark]*

Logradouro	Bairro	Setor	Zone	Quadra	Valor m² p/ 2018
TENENTE JAIRO	JARDIM FLORESTA	6	17	53	123,39
TENENTE JOAO CARVALHO PENHA TODAO	JARDIM CAMPESTRE	5	25	50	88,45
TENENTE JOAO CARVALHO PENHA TODAO	JARDIM CAMPESTRE	5	25	51	88,45
TENENTE JOAO CARVALHO PENHA TODAO	JARDIM CAMPESTRE	5	25	52	88,45
TENENTE JOAO CARVALHO PENHA TODAO	JARDIM CAMPESTRE	5	25	53	88,45
TENENTE JOAO CARVALHO PENHA TODAO	JARDIM CAMPESTRE	5	25	54	88,45
TENENTE JOAO CARVALHO PENHA TODAO	JARDIM CAMPESTRE	5	25	55	88,45
TENENTE JOAO CARVALHO PENHA TODAO	JARDIM CAMPESTRE	5	25	56	88,45
TENENTE JOAO CARVALHO PENHA TODAO	JARDIM CAMPESTRE	5	25	57	88,45
TENENTE JOAO CARVALHO PENHA TODAO	JARDIM CAMPESTRE	6	17	68	124,52
TENENTE JOAO CARVALHO PENHA TODAO	PARQUE BOCAINA	6	14	47	173,88
TENENTE LINDOLFO ANDRE	CASCALHO	7	14	47	173,88
TENENTE LINDOLFO ANDRE	CASCALHO	7	14	47	173,88
TENENTE LINDOLFO ANDRE	JARDIM CAMPESTRE	5	25	47	88,45
TENENTE LINDOLFO ANDRE	JARDIM DAS ALTEROSAS	8	9	51	35,78
TENENTE LINDOLFO ANDRE	VILA ALZIRA	6	14	47	173,88
TENENTE LINDOLFO ANDRE	VILA ALZIRA	7	14	47	173,88
TENENTE LINDOLFO ANDRE	VILA ALZIRA	6	14	48	156,50
TENENTE LINDOLFO ANDRE	VILA ALZIRA	7	14	70	173,88
TENENTE LINDOLFO ANDRE	VILA ALZIRA	7	14	74	130,41
TENENTE LINDOLFO ANDRE	VILA ALZIRA	7	14	75	130,41
TENENTE LINDOLFO ANDRE	VILA ALZIRA	6	14	79	173,88
TENENTE LINDOLFO ANDRE	VILA ALZIRA	7	14	79	173,88
TENENTE LINDOLFO ANDRE	VILA BANDEIRANTES	8	9	51	32,58
TENENTE LINDOLFO ANDRE	JARDIM DAS ALTEROSAS	8	9	51	35,78
TENENTE POMPEU DE ABREU	JARDIM DAS ALTEROSAS	8	9	52	35,78
TENENTE POMPEU DE ABREU	VILA BANDEIRANTES	8	9	51	35,54
TENENTE POMPEU DE ABREU	VILA BANDEIRANTES	8	9	52	35,54
TENENTE POMPEU DE ABREU	VILA BANDEIRANTES	8	9	53	35,54
TENENTE POMPEU DE ABREU	VILA BANDEIRANTES	8	9	54	35,54
TENENTE POMPEU DE ABREU	VILA MARTINS	6	14	47	172,88
TENENTE POMPEU DE ABREU	JOSE VILELA	6	18	25	175,28
TENENTE SANTANA DE ABREU	VILA BANDEIRANTES	8	9	55	35,60
TENENTE SANTANA DE ABREU	VILA CRUZEIRO DO SUL	6	18	22	130,41
TENENTE SANTANA DE ABREU	VILA CRUZEIRO DO SUL	6	18	23	130,41
TENENTE SANTANA DE ABREU	VILA CRUZEIRO DO SUL	6	18	48	108,70
TENENTE SANTANA DE ABREU	VILA CRUZEIRO DO SUL	6	18	62	130,41
TENENTE SANTANA DE ABREU	VILA CRUZEIRO DO SUL	6	18	75	130,41

*Handwritten mark*

*Handwritten signature*

*Handwritten signature*

Logradouro	Bairro	Sector	Zona	Quadra	Valor m <sup>2</sup> p/ 2018
TE NENITE SEBASTIAO GONCALVES	RESIDENCIAL BELA VISTA	4	16	444	216,43
TE NENITE SEBASTIAO GONCALVES	VILA CRUZEIRO DO SUL	6	18	25	173,88
TEREZA DE OLIVEIRA	RESIDENCIAL BELA VISTA	4	16	445	216,43
TEREZA DE OLIVEIRA	SERRA AZUL	4	20	107	89,24
TEREZINA	JARDIM CAMPESTRE III	6	25	100	81,46
TEREZINA	JARDIM CAMPESTRE III	6	25	104	81,46
TEREZINHA GUALBERTO	CONJ. HABITACIONAL ALTO DOS IPES	7	7	95	63,15
TEREZINHA GUALBERTO	CONJ. HABITACIONAL ALTO DOS IPES	7	7	111	63,15
TEREZINHA MACEDO	REIZANDRA	8	26	20	108,70
TEREZINHA MACEDO	SERRA AZUL	4	20	110	88,24
TEREZINHA MACEDO	VILA JOAQUIM SALES	8	26	20	111,90
TEREZINHA MACEDO	VILA JOAQUIM SALES	6	26	23	111,90
TEREZINHA MACEDO	VILA JOAQUIM SALES	8	26	23	111,90
TEREZINHA MACEDO	VILA JOAQUIM SALES	8	26	25	111,90
TEREZINHA MACEDO	VILA JOAQUIM SALES	7	26	26	111,90
TEREZINHA SALES	RESIDENCIAL TIPUANA II	6	17	113	110,40
TEREZINHA SALES	VILA JOAQUIM SALES	8	26	26	111,90
TEREZA LASMAR	PARQUE BOCAINA II	7	17	124	111,18
TEREZA LASMAR	PARQUE BOCAINA II	7	17	125	111,18
TEREZA LASMAR	PARQUE BOCAINA II	7	17	126	111,18
THIAGO TORRES PARRAGA	RESIDENCIAL TIPUANA II	6	17	114	110,40
THIAGO TORRES PARRAGA	VALE DO SOL	6	16	104	86,94
THIAGO TORRES PARRAGA	VALE DO SOL	6	16	105	86,94
THIAGO TORRES PARRAGA	VALE DO SOL	7	16	109	78,28
THIAGO TORRES PARRAGA	VALE DO SOL	7	16	110	78,28
TIPIUANA	RESIDENCIAL NOVA ERA II	6	7	60	79,73
TIPIUANA	VALE DO SOL	7	16	110	78,28
TIRADENTES	CENTRO	4	1	11	345,06
TIRADENTES	CENTRO	1	3	6	207,93
TIRADENTES	CENTRO	1	3	6	207,93
TIRADENTES	CENTRO	3	3	6	207,93
TIRADENTES	CENTRO	3	3	6	207,93
TIRADENTES	CENTRO	4	12	18	345,06
TIRADENTES	CENTRO	4	21	25	258,81
TIRADENTES	RESIDENCIAL NOVA ERA II	6	7	61	79,73
TITA	MORADA DO SOL II	7	26	176	130,36
TITA	MORADA DO SOL II	7	26	177	130,36
TITA	MORADA DO SOL II	7	26	180	130,36
TITA	MORADA DO SOL II	7	26	181	130,36

Logradouro	Bairro	Sector	Zona	Quadra	Valor m <sup>2</sup> p/ 2016
TOMAZ ANTONIO GONZAGA	CENTRO	2	12	2	172,50
TOMAZ ANTONIO GONZAGA	CENTRO	2	12	5	258,81
TOMAZ ANTONIO GONZAGA	CENTRO	2	12	6	258,81
TOMAZ ANTONIO GONZAGA	CENTRO	2	12	7	258,81
TOMAZ ANTONIO GONZAGA	CENTRO	2	12	10	258,81
TOMAZ ANTONIO GONZAGA	CENTRO	2	12	14	258,81
TOMAZ ANTONIO GONZAGA	CENTRO	2	12	15	258,81
TOMAZ ANTONIO GONZAGA	CENTRO	3	12	16	258,81
TOMAZ ANTONIO GONZAGA	CENTRO	4	12	17	258,81
TOMAZ ANTONIO GONZAGA	CENTRO	4	21	24	258,81
TOMAZ ANTONIO GONZAGA	CENTRO	4	21	25	258,81
TOMAZ ANTONIO GONZAGA	RETIRO	4	21	24	260,88
TOMAZ ANTONIO GONZAGA	VILA SAO SEBASTIAO	2	12	10	265,71
TOMAZ ANTONIO GONZAGA	VILA SAO SEBASTIAO	2	12	14	265,71
TOMAZ ANTONIO GONZAGA	VILA SAO SEBASTIAO	2	12	15	265,71
TOMAZ ANTONIO GONZAGA	VILA SAO SEBASTIAO	3	12	16	265,71
TOMAZ ANTONIO GONZAGA	VILA SAO SEBASTIAO	4	12	16	265,71
TOMAZ ANTONIO GONZAGA	VILA SAO SEBASTIAO	4	12	17	265,71
TOMAZ ANTONIO GONZAGA	VILA SAO SEBASTIAO	4	12	18	354,26
TOMAZ JOSE DE LIMA	JARDIM KLINTIANA	6	28	68	44,28
TOMAZ JOSE DE LIMA	JARDIM KLINTIANA	6	28	69	44,28
TOMAZ JOSE DE LIMA	JARDIM KLINTIANA	6	28	70	57,56
TOMAZ JOSE DE LIMA	VILA SAO SEBASTIAO	4	21	24	265,71
TOMÉ DA BOA MORTE MAGALHÃES	SANTA CRUZ	6	16	471	71,73
TOMÉ DA BOA MORTE MAGALHÃES	SANTA CRUZ	6	16	469	71,73
TOMÉ DA BOA MORTE MAGALHÃES	SANTA CRUZ	6	16	472	71,73
TOMÉ DA BOA MORTE MAGALHÃES	SANTA CRUZ	6	16	473	71,73
TOMÉ DA BOA MORTE MAGALHÃES	SANTA CRUZ	6	16	474	71,73
TOMÉ DA BOA MORTE MAGALHÃES	SANTA CRUZ	6	16	475	71,73
TOMÉ DA BOA MORTE MAGALHÃES	SANTA CRUZ	6	16	477	71,73
TOMÉ DA BOA MORTE MAGALHÃES	SANTA CRUZ	6	16	493	71,73
TOMÉ DA BOA MORTE MAGALHÃES	SANTA CRUZ	6	16	470	71,73
TOMÉ DA BOA MORTE MAGALHÃES	SANTA CRUZ	6	16	479	71,73
TOMÉ DA BOA MORTE MAGALHÃES	SANTA CRUZ	6	16	480	71,73
TOMÉ DA BOA MORTE MAGALHÃES	SANTA CRUZ	6	16	481	71,73
TOMÉ DA BOA MORTE MAGALHÃES	SANTA CRUZ	6	16	482	71,73
TOMÉ DA BOA MORTE MAGALHÃES	SANTA CRUZ	6	16	484	71,73

Logradouro	Bairro	Sector	Zona	Quadra	Valor m <sup>2</sup> p/ 2018
TOMÉ DA BOA MORTE MAGALHÃES	SANTA CRUZ	5	1	469	71,73
TOMÉ DA BOA MORTE MAGALHÃES	SANTA CRUZ	6	16	420	71,73
TOMÉ DA BOA MORTE MAGALHÃES	SANTA CRUZ	6	16	471	71,73
TOMÉ DA BOA MORTE MAGALHÃES	SANTA CRUZ	5	16	472	71,73
TOMÉ DA BOA MORTE MAGALHÃES	SANTA CRUZ	6	16	473	71,73
TOMÉ DA BOA MORTE MAGALHÃES	SANTA CRUZ	6	16	474	71,73
TOMÉ DA BOA MORTE MAGALHÃES	SANTA CRUZ	6	16	459	71,73
TOMÉ DA BOA MORTE MAGALHÃES	SANTA CRUZ	6	16	493	71,73
TONICO FONTES	JARDIM KLINTIANA	6	28	71	63,41
TONIQUINHO PEREIRA	CENTRO	6	20	11	215,68
TONIQUINHO PEREIRA	CENTRO	6	20	14	172,50
TONIQUINHO PEREIRA	CONJUNTO HABITACIONAL JUIJO SIDNEY PINTO	6	7	19	65,07
TONIQUINHO PEREIRA	SAO VICENTE	6	22	27	221,43
TONIQUINHO PEREIRA	SAO VICENTE	6	25	7	141,70
TONIQUINHO PEREIRA	SERRA AZUL	6	20	11	220,80
TONIQUINHO PEREIRA	SERRA AZUL	6	20	14	176,60
TONIQUINHO PEREIRA	VILA JOAQUIM SALES	6	26	12	179,00
TONIQUINHO PEREIRA	VILA JOAQUIM SALES	6	26	16	178,94
TONIQUINHO PEREIRA	CENTRO	6	26	31	137,91
TOPAZIO	CONDOMINIO STONE VILLAGE	1	13	144	338,34
TOPAZIO	CONDOMINIO STONE VILLAGE	1	13	145	338,34
TOPAZIO	CONDOMINIO STONE VILLAGE	1	13	146	338,34
TORIVO	PARQUE BELVEDERE	5	14	112	152,17
TORIVO	STONE VILLAGE-PARQUE DAS PEDRAS PRECIOSAS	1	13	144	304,35
TOTONHO REZENDE	CIDADE DA SERRA	7	16	274	107,60
TOTONHO REZENDE	CIDADE DA SERRA	7	16	275	107,60
TOTONHO REZENDE	CIDADE DA SERRA	7	16	276	107,60
TOTONHO REZENDE	CIDADE DA SERRA	7	16	277	107,60
TOTONHO REZENDE	CIDADE DA SERRA	7	16	278	107,60
TOTONHO REZENDE	CIDADE DA SERRA	7	16	279	107,60
TOTONHO REZENDE	CIDADE DA SERRA	7	16	280	107,60
TOTONHO REZENDE	CIDADE DA SERRA	7	16	281	107,60
TRAVESSA JOSE JUIJO DE SOUZA	SAO VICENTE	6	25	5	63,74
TRES	CONJUNTO HABITACIONAL RESIDENCIAL CAMINHO DAS AGUAS	6	7	143	26,00
TRES	CONJUNTO HABITACIONAL RESIDENCIAL CAMINHO DAS AGUAS	6	7	147	26,00
TRES	CONJUNTO HABITACIONAL RESIDENCIAL CAMINHO DAS AGUAS	6	7	149	26,00
TRES	BOMA JULIETA	5	26	103	108,65


Logradouro	Bairro	Setor	Zona	Quadra	Valor m² p/ 2018
TRES	PRESIDENTE KENNEDY	6	13	36	105,89
TRES	SANTA ERIGENIA	8	16	44	70,85
TRÉS	RESIDENCIAL VISTA DO LAGO	7	7	204	0,00
TRÉS	RESIDENCIAL VISTA DO LAGO	7	7	207	0,00
TRÉS	RESIDENCIAL VISTA DO LAGO	7	7	208	0,00
TREZE	JARDIM AMERICA	7	9	98	43,42
TREZE	JARDIM AMERICA	8	9	99	43,47
TREZE	JARDIM AMERICA	7	9	100	43,42
TREZE	JARDIM AMERICA	7	9	101	43,42
TREZE	JARDIM AMERICA	7	9	102	43,42
TREZE	JARDIM AMERICA	7	9	103	39,14
TREZE	RESIDENCIAL VISTA DO LAGO	7	7	209	0,00
TREZE	RESIDENCIAL VISTA DO LAGO	7	7	210	0,00
TREZE	RESIDENCIAL VISTA DO LAGO	7	7	211	0,00
TREZE	RESIDENCIAL VISTA DO LAGO	7	7	212	0,00
TREZE DE MAIO	CENTRO	5	29	11	129,38
TREZE DE MAIO	CENTRO	5	29	12	128,38
TREZE DE MAIO	JARDIM AMERICA	8	9	99	43,42
TREZE DE MAIO	VILA SAO FRANCISCO	5	29	1	110,72
TREZE DE OUTUBRO	CENTRO	4	11	10	129,38
TREZE DE OUTUBRO	VILA SAO FRANCISCO	5	29	14	130,72
TRIANGULO	CENTRO	5	7	9	107,84
TRIANGULO	CENTRO	6	7	10	64,71
TRIANGULO	CENTRO	4	11	6	129,98
TUFFY HADDAD	BELIZANDRA	7	22	17	86,94
TUFFY HADDAD	BELIZANDRA	7	22	18	86,94
TUFFY HADDAD	BELIZANDRA	7	22	20	86,94
TUFFY HADDAD	BELIZANDRA	7	22	21	86,94
TUFFY HADDAD	BELIZANDRA	6	22	23	130,41
TUFFY HADDAD	BELIZANDRA	6	22	24	130,41
TUFFY HADDAD	BELIZANDRA	6	22	25	108,70
TUFFY HADDAD	VILA MARIANA	6	7	10	66,44
TUFI CHEREM	COLINAS DA SERRA IV	7	16	255	81,91
TUFI CHEREM	COLINAS DA SERRA IV	7	16	251	81,91
UBALDINA AUGUSTA DE FARIA	BELIZANDRA	6	22	26	108,65
UBALDINA AUGUSTA DE FARIA	CONJUNTO HABITACIONAL AGUA LIMPA	6	26	79	62,72
UBALDINA AUGUSTA DE FARIA	CONJUNTO HABITACIONAL AGUA LIMPA	6	26	80	62,72

Logradouro	Bairro	Sector	Zona	Quadra	Valor m <sup>2</sup> p/ 2018
UBALDINA AUGUSTA DE FARIA	CONJUNTO HABITACIONAL AGUA LIMPA	6	26	81	62,72
UBALDINA AUGUSTA DE FARIA	CONJUNTO HABITACIONAL AGUA LIMPA	6	26	82	75,27
UBALDINA AUGUSTA DE FARIA	CONJUNTO HABITACIONAL AGUA LIMPA	6	26	100	75,27
UBIRAJARA DA SILVA ROMERO	CONJUNTO HABITACIONAL AGUA LIMPA	6	26	166	75,27
UBIRAJARA DA SILVA ROMERO	SANTA EFIGENIA	8	16	42	97,43
UBIRAJARA DA SILVA ROMERO	SANTA EFIGENIA	8	16	52	79,73
UBIRAJARA DA SILVA ROMERO	SANTA EFIGENIA	8	16	53	79,73
UBIRAJARA DA SILVA ROMERO	SANTA EFIGENIA	8	16	54	97,43
UBIRAJARA DA SILVA ROMERO	SANTA EFIGENIA	6	16	124	88,55
UBIRAJARA DA SILVA ROMERO	SERRA VERDE	8	16	42	97,43
UBIRAJARA DA SILVA ROMERO	SERRA VERDE	8	16	52	79,73
UBIRAJARA DA SILVA ROMERO	SERRA VERDE	8	16	53	79,73
UBIRAJARA DA SILVA ROMERO	SERRA VERDE	8	16	54	97,43
UBIRAJARA DA SILVA ROMERO	SERRA VERDE	8	16	55	79,73
UBIRAJARA DA SILVA ROMERO	SERRA VERDE	6	16	124	88,55
UM	ALTA VILLA LAVRAS	7	16	305	87,27
UM	ALTA VILLA LAVRAS	7	16	306	87,27
UM	ALTA VILLA LAVRAS	7	16	320	87,27
UM	ALTA VILLA LAVRAS	7	16	321	87,27
UM	ALVORADA	5	16	164	86,12
UM	CONDOMINIO DAS GOIABEIRAS	7	9	140	148,87
UM	CONDOMINIO DAS GOIABEIRAS	7	9	141	148,87
UM	CONDOMINIO DAS GOIABEIRAS	7	9	142	148,87
UM	ESPLANADA	8	8	63	43,47
UM	ESPLANADA	8	8	64	43,47
UM	JARDIM CAMPESTRE	5	25	66	88,45
UM	JARDIM CAMPESTRE	5	25	67	61,90
UM	JARDIM DAS MAGNOLIAS	5	16	140	98,47
UM	JARDIM DAS MAGNOLIAS	5	16	141	98,47
UM	MONTE LIBANO 2	4	10	99	108,65
UM	MONTE LIBANO 2	4	10	101	117,31
UM	NOVO AGUA LIMPA	6	26	11	76,00
UM	NOVO AGUA LIMPA	6	26	110	76,00
UM	NOVO AGUA LIMPA	6	26	111	76,00
UM	NOVO AGUA LIMPA	6	26	131	76,00
UM	CLARIA	8	10	1	65,07
UM	PARQUE IMPERIAL	7	25	185	113,53

Logradouro	Bairro	Setor	Zona	Quadra	Valor m <sup>2</sup> p/ 2018
UM	PARQUE IMPERIAL	7	26	187	113,53
UM	RESIDENCIAL JARDIM FLORESTA	7	17	23	132,17
UM	RESIDENCIAL VISTA DO LAGO	7	7	202	0,00
UM	RESIDENCIAL VISTA DO LAGO	7	7	203	0,00
UM	RESIDENCIAL VISTA DO LAGO	7	7	205	0,00
UM	RESIDENCIAL VISTA DO LAGO	7	7	206	0,00
UM	VILA MARIANA	4	7	17	70,85
UNIVERSO	MORADA DO SOL II	7	26	175	130,36
UNIVERSO	MORADA DO SOL II	7	26	176	130,36
UNIVERSO	MORADA DO SOL II	7	26	177	130,36
UNIVERSO	MORADA DO SOL II	7	26	178	130,36
UNIVERSO	MORADA DO SOL II	7	26	179	130,36
UNIVERSO	MORADA DO SOL II	7	26	180	130,36
UNIVERSO	MORADA DO SOL II	7	26	181	130,36
UNIVERSO	MORADA DO SOL II	7	26	182	130,36
UNIVERSO	MORADA DO SOL II	7	26	183	130,36
URANO	MORADA DO SOL	3	11	103	86,89
URANO	MORADA DO SOL	3	11	104	86,89
URANO	MORADA DO SOL	7	26	147	130,41
URANO	MORADA DO SOL	7	26	149	121,75
URIAS AURELIANO	JARDIM VILA RICA	8	16	12	173,88
URIAS AURELIANO	JARDIM VILA RICA	8	16	13	173,88
URIAS AURELIANO	MORADA DO SOL	7	26	148	130,41
URIAS AURELIANO	MORADA DO SOL	7	26	150	130,41
URIAS AURELIANO	PARQUE BOCAINA	6	17	71	88,92
URIAS AURELIANO	PARQUE BOCAINA	6	17	73	133,37
URIAS AURELIANO	PARQUE BOCAINA	6	17	74	133,37
URIAS AURELIANO	SANTA EFIGENIA	6	16	4	177,10
URIAS AURELIANO	SANTA EFIGENIA	6	16	5	177,10
URIAS AURELIANO	SANTA EFIGENIA	6	16	10	177,10
URIAS AURELIANO	SANTA EFIGENIA	6	16	11	177,10
URIAS AURELIANO	SANTA EFIGENIA	8	16	12	177,10
URIAS AURELIANO	SANTA EFIGENIA	6	16	20	177,10
URIAS AURELIANO	SANTA EFIGENIA	7	16	43	77,91
URIAS AURELIANO	SANTA EFIGENIA	8	16	43	70,85
URIAS MODESTO PEREIRA	JARDIM FLORESTA	7	17	11	88,06
URIAS MODESTO PEREIRA	PARQUE BOCAINA	6	17	72	88,85



Logradouro	Bairro	Setor	Zona	Quadra	Valor m² p/ 2018
VEREADOR FAUSTO PEDROSO	RESIDENCIAL JUDITH CANDIDO ANDRADE	7	7	180	75,00
VEREADOR FAUSTO PEDROSO	RESIDENCIAL JUDITH CANDIDO ANDRADE	7	7	186	75,00
VEREADOR FAUSTO PEDROSO	RESIDENCIAL JUDITH CANDIDO ANDRADE	7	7	187	75,00
VEREADOR HERNANI GIAROLLA	MORADA DO SOL	7	26	144	139,13
VEREADOR HERNANI GIAROLLA	MORADA DO SOL	7	26	145	130,41
VEREADOR HERNANI GIAROLLA	PARQUE BOCAINA	6	17	88	97,83
VEREADOR HERNANI GIAROLLA	PARQUE BOCAINA	6	17	89	111,17
VEREADOR HERNANI GIAROLLA	PARQUE BOCAINA	6	17	90	111,17
VEREADOR HERNANI GIAROLLA	PARQUE BOCAINA	6	17	94	97,83
VEREADOR JOSE ARLEI PEREIRA	SERRA VERDE	7	16	464	53,10
VEREADOR JOSE ARLEI PEREIRA	SERRA VERDE	7	16	465	53,10
VEREADOR JOSE SANTANA	DONA JULIETA	5	26	99	217,41
VEREADOR JOSE SANTANA	DONA JULIETA	5	26	108	217,41
VEREADOR JOSE SANTANA	PARQUE BOCAINA	6	17	92	111,17
VEREADOR JOSE SANTANA	PARQUE BOCAINA	6	17	93	111,17
VEREADOR LEONIDAS DE SOUZA LIMA	DONA JULIETA	5	26	98	260,88
VEREADOR LEONIDAS DE SOUZA LIMA	DONA JULIETA	5	26	107	260,88
VEREADOR MARCELINO LOPES DA SILVA	ARTHUR BERNARDES	4	14	14	214,54
VEREADOR MARCELINO LOPES DA SILVA	ARTHUR BERNARDES	4	14	15	257,44
VEREADOR MARCELINO LOPES DA SILVA	ARTHUR BERNARDES	4	14	16	235,97
VEREADOR MARCELINO LOPES DA SILVA	ARTHUR BERNARDES	4	14	17	257,44
VEREADOR MARCELINO LOPES DA SILVA	ARTHUR BERNARDES	4	14	18	235,97
VEREADOR MARCELINO LOPES DA SILVA	ARTHUR BERNARDES	4	14	19	235,97
VEREADOR MARCELINO LOPES DA SILVA	ARTHUR BERNARDES	4	14	30	193,07
VEREADOR MARCELINO LOPES DA SILVA	JOSE MOURA DO AMARAL	4	24	32	195,64
VEREADOR MARCELINO LOPES DA SILVA	JOSE MOURA DO AMARAL	4	24	33	195,64
VEREADOR PAULO ANTÔNIO CERQUEIRA	COLINAS DA SERRA IV	7	16	265	81,91
VEREADOR PAULO ANTÔNIO CERQUEIRA	COLINAS DA SERRA IV	7	16	266	81,91
VEREADOR PAULO ANTÔNIO CERQUEIRA	COLINAS DA SERRA IV	7	16	269	81,91
VEREADOR REYRES CORNELIO	DOUTOR JOAO RIBEIRO	4	14	17	260,88
VEREADOR REYRES CORNELIO	DOUTOR JOAO RIBEIRO	4	14	57	195,64
VIA SAN ANTONIO DE PADOVA	JARDIM FLORESTA	6	17	122	88,06
VIA SAN ANTONIO DE PADOVA	PARQUE BELVEDERE	5	14	116	152,17
VIA SAN ANTONIO DE PADOVA	PARQUE BOCAINA	6	17	122	88,06
VIA SAN MICHELE	PROVINCIA DI LUCA	3	14	118	264,66
VIA SAN MICHELE	PROVINCIA DI LUCA	3	14	116	264,66
VIA SAN MICHELE	PROVINCIA DI LUCA	3	14	119	264,66






Logradouro	Bairro	Sector	Zona	Quadra	Valor m² p/ 2018
VICENTINA MARIANA AZEVEDO	CENTRO	8	9	80	43,13
VICENTINA MARIANA AZEVEDO	JARDIM AMERICA	8	9	72	52,13
VICENTINA MARIANA AZEVEDO	JARDIM AMERICA	7	9	74	65,23
VICENTINA MARIANA AZEVEDO	JARDIM AMERICA	8	9	76	52,19
VICENTINA MARIANA AZEVEDO	JARDIM AMERICA	8	9	77	43,47
VICENTINA MARIANA AZEVEDO	JARDIM AMERICA	8	9	78	43,47
VICENTINA MARIANA AZEVEDO	JARDIM AMERICA	8	9	79	43,47
VICENTINA MARIANA AZEVEDO	JARDIM AMERICA	8	9	80	43,47
VICENTINA MARIANA AZEVEDO	JARDIM AMERICA	8	9	81	52,19
VICENTINA MARIANA AZEVEDO	JARDIM AMERICA	8	9	82	52,19
VICENTINA MARIANA AZEVEDO	JARDIM DAS ALTEROSAS	8	9	36	44,75
VICENTINA MARIANA AZEVEDO	JARDIM DAS ALTEROSAS	8	9	37	44,75
VICENTINA MARIANA AZEVEDO	JARDIM DAS ALTEROSAS	8	9	40	44,75
VICENTINA MARIANA AZEVEDO	JARDIM DAS ALTEROSAS	8	9	41	44,75
VICENTINA MARIANA AZEVEDO	JARDIM DAS ALTEROSAS	8	9	44	40,29
VICENTINA MARIANA AZEVEDO	JARDIM DAS ALTEROSAS	8	9	46	44,75
VICENTINA MARIANA AZEVEDO	JARDIM DAS ALTEROSAS	8	9	47	44,75
VICENTINA MARIANA AZEVEDO	JARDIM DAS ALTEROSAS	8	9	49	40,29
VICENTINA MARIANA AZEVEDO	JARDIM DAS ALTEROSAS	8	9	117	40,29
VICENTINA MARIANA AZEVEDO	JARDIM DAS ALTEROSAS	8	9	118	40,29
VICENTINA MARIANA AZEVEDO	NOVO AGUA LIMPA	6	26	113	84,53
VICENTINA MARIANA AZEVEDO	NOVO AGUA LIMPA	6	26	114	76,10
VICENTINA MARIANA AZEVEDO	JARDIM RIO BONITO	7	16	355	83,48
VICENTINA MARQUES DE ANDRADE	JARDIM RIO BONITO	7	16	356	83,48
VICENTINA VIEIRA DA SILVA	MORADA DO SOL III	7	26	249	123,50
VICTOR BASTOS	BELO HORIZONTE	3	10	59	110,40
VICTOR BASTOS	BELO HORIZONTE	3	10	60	110,40
VICTOR BASTOS	JARDIM DAS ALTEROSAS	8	9	80	44,75
VICTOR BASTOS	MONTE LIBANO 1	3	10	53	110,17
VICTOR BASTOS	MONTE LIBANO 1	3	10	54	110,17
VICTOR BASTOS	PRESIDENTE KENNEDY	7	9	74	66,25
VICTOR VIEIRA CARVALHO	JARDIM ITALIA	7	16	332	87,37
VICTOR VIEIRA CARVALHO	JARDIM ITALIA	7	16	335	87,37
VICTOR VIEIRA CARVALHO	JARDIM ITALIA	7	16	336	87,37
VICTORINO MAZOCHI	OLARIA	3	10	53	108,79
VICTORINO MAZOCHI	OLARIA	3	10	54	108,79
VILA PLACIDO	DISTRITO INDUSTRIAL	5	16	188	90,53

Logradouro	Bairro	Sector	Zona	Quadra	Valor m <sup>2</sup> / 2018
VINTE	RESIDENCIAL VISTA DO LAGO	7	7	219	0,00
VINTE	RESIDENCIAL VISTA DO LAGO	7	7	224	0,00
VINTE	VILA BANDEIRANTES	8	9	56	35,43
VINTE	VILA BANDEIRANTES	8	9	61	35,43
VINTE DE NOVENEMBRO	JOSE MOURA DO AMARAL	6	24	15	195,64
VINTE DE NOVENEMBRO	JOSE MOURA DO AMARAL	4	24	32	152,17
VINTE DE NOVENEMBRO	JOSE MOURA DO AMARAL	4	24	35	195,64
VINTE DE NOVENEMBRO	JOSE MOURA DO AMARAL	4	24	37	217,41
VINTE DE NOVENEMBRO	JOSE MOURA DO AMARAL	4	24	38	217,41
VINTE DE NOVENEMBRO	JOSE MOURA DO AMARAL	4	24	43	217,41
VINTE DE NOVENEMBRO	JOSE MOURA DO AMARAL	4	24	44	217,41
VINTE DE NOVENEMBRO	JOSE MOURA DO AMARAL	4	24	47	217,41
VINTE DE NOVENEMBRO	JOSE MOURA DO AMARAL	4	24	51	152,17
VINTE DE NOVENEMBRO	VILA BANDEIRANTES	8	9	52	35,60
VINTE DE NOVENEMBRO	VILA BANDEIRANTES	8	9	56	35,60
VINTE E UM	SERRA VERDE	4	20	111	88,50
VINTE E UM	VILA BANDEIRANTES	8	9	54	35,43
VINTE E UM DE OUTUBRO	BELIZANDRA	7	22	13	86,94
VINTE E UM DE OUTUBRO	CENTRO	5	20	3	172,50
VINTE E UM DE OUTUBRO	CENTRO	5	20	8	172,50
VINTE E UM DE OUTUBRO	VILA BANDERANTES	7	9	54	35,43
VINTE E UM DE OUTUBRO	VILA BANDERANTES	8	9	54	35,43
VINTE E UM DE OUTUBRO	VILA MURAD	5	20	3	177,83
VINTE E UM DE OUTUBRO	OURO VERDE	3	19	100	132,22
VIOLETA SOARES BATISTA DA SILVA	VILA MURAD	5	20	5	177,83
VIOLETA SOARES BATISTA DA SILVA	VILA MURAD	5	20	8	177,83
VIRGILIO DE CARVALHO	OURO VERDE	3	19	101	132,22
VITALINA CARVALHO DE ABREU	CENTRO	4	24	7	150,97
VITALINA CARVALHO DE ABREU	VILA NILTON TEIXEIRA	4	24	16	130,41
VITALINA CARVALHO DE ABREU	VILA NILTON TEIXEIRA	4	24	17	130,41
VITALINA CARVALHO DE ABREU	VISTA ALEGRE	8	16	136	44,15
VITALINA CARVALHO DE ABREU	VISTA ALEGRE	8	16	462	35,24
VITOR BASTOS	VILA NILTON TEIXEIRA	4	24	7	152,17
VITOR CORREA DE SOUZA	VILA SAO CAMILO	6	19	85	66,00
VITOR CORREA DE SOUZA	VILA SAO CAMILO	6	19	86	66,00
VITOR CORREA DE SOUZA	VILA SAO CAMILO	6	19	105	66,00
VITOR CORREA DE SOUZA	VILA SAO CAMILO	5	19	106	66,00

Logradouro	Bairro	Setor	Zona	Quadra	Valor m <sup>2</sup> p/ 2018
VITOR LEOPOLDO	BELO HORIZONTE	3	10	60	173,88
VITOR LEOPOLDO	VILA NILTON TEIXEIRA	4	24	8	152,17
VITOR LEOPOLDO REIS	DONA JULIETA	5	26	103	108,65
VITORIO MACULAN	DONA JULIETA	5	26	104	130,36
VITORIO MACULAN	NOSSA SENHORA DE LOURDES II	7	8	103	68,32
VITORIO MACULAN	VILA JOAQUIM SALES	7	26	33	179,00
WAGNER FERREIRA TOME - VAVA	COLINAS DA SERRA	7	16	233	86,57
WAGNER FERREIRA TOME - VAVA	COLINAS DA SERRA	7	16	234	86,57
WALDEMAR DE ABREU	DOUTOR PAULO MENICUCCI	7	16	131	95,66
WALDEMAR DE ABREU	DOUTOR PAULO MENICUCCI	7	16	132	121,75
WALDEMAR DE ABREU	DOUTOR PAULO MENICUCCI	5	16	134	121,75
WALDEMAR DE ABREU	DOUTOR PAULO MENICUCCI	7	16	134	121,75
WALDEMAR DE ABREU	SANTA EFIGENIA	6	16	1	177,10
WALDEMAR DE ABREU	SANTA EFIGENIA	6	16	2	177,10
WALDEMAR DE ABREU	SANTA EFIGENIA	6	16	3	177,10
WALDEMAR DE ABREU	SANTA EFIGENIA	6	16	4	177,10
WALDEMAR DE ABREU	SANTA EFIGENIA	6	16	5	154,99
WALDEMAR DE ABREU	SANTA EFIGENIA	6	16	6	97,43
WALDEMAR DE ABREU	SANTA EFIGENIA	6	16	7	154,99
WALDEMAR DE ABREU	SANTA EFIGENIA	6	16	8	177,10
WALDEMAR DE ABREU	SANTA EFIGENIA	6	16	9	177,10
WALDEMAR DE ABREU	SANTA EFIGENIA	6	16	10	177,10
WALDEMAR DE ABREU	SANTA EFIGENIA	6	16	11	154,99
WALDEMAR DE ABREU	SANTA EFIGENIA	8	16	48	97,43
WALDEMAR DE ABREU	SERRA VERDE	8	16	48	97,43
WALDEMAR DE SOUZA	MORADA DO SOL III	7	26	251	123,50
WALDEMAR DE SOUZA	MORADA DO SOL III	7	26	252	123,50
WALDEMAR NOVAES	CENTRO	1	2	11	258,81
WALDEMAR NOVAES	CENTRO	1	2	15	172,50
WALDEMAR NOVAES	DOUTOR PAULO MENICUCCI	5	16	134	121,75
WALDEMAR NOVAES	DOUTOR PAULO MENICUCCI	7	16	134	95,66
WALDEMAR NOVAES	INACIO VALENTIN	1	2	11	260,88
WALDEMAR NOVAES	INACIO VALENTIN	1	2	15	173,88
WALDEMAR NOVAES	SERRA VERDE	7	16	132	124,00
WALDEMAR NOVAES	SERRA VERDE	5	16	134	124,00
WALDETTE RODRIGUES DE CARVALHO	INACIO VALENTIN	1	2	12	260,88
WALDETTE RODRIGUES DE CARVALHO	OURO VERDE	3	19	96	154,27

Logradouro	Bairro	Sector	Zona	Quadra	Valor m <sup>2</sup> p/ 2018
WALDETTE RODRIGUES DE CARVALHO	OURO VERDE	3	19	97	154,27
WALDETTE RODRIGUES DE CARVALHO	SERRA VERDE	5	16	134	124,00
WANNIR ABRAHAO DAHER	CONJ. HABITACIONAL ALTO DOS IPES	7	7	82	63,37
WANNIR ABRAHAO DAHER	CONJ. HABITACIONAL ALTO DOS IPES	7	7	89	63,37
WANNIR ABRAHAO DAHER	CONJ. HABITACIONAL ALTO DOS IPES	7	7	90	63,37
WANNIR ABRAHAO DAHER	CONJ. HABITACIONAL ALTO DOS IPES	7	7	91	63,37
WANNIR ABRAHAO DAHER	CONJ. HABITACIONAL ALTO DOS IPES	7	7	92	63,37
WANNIR ABRAHAO DAHER	CONJ. HABITACIONAL ALTO DOS IPES	7	7	93	63,37
WANNIR ABRAHAO DAHER	CONJ. HABITACIONAL ALTO DOS IPES	7	7	96	63,37
WANNIR ABRAHAO DAHER	CONJ. HABITACIONAL ALTO DOS IPES	7	7	97	63,37
WANNIR ABRAHAO DAHER	CONJ. HABITACIONAL ALTO DOS IPES	7	7	98	63,37
YOLANDA RIBEIRO COSTA	JARDIM VILA RICA	6	13	123	95,66
YOLANDA RIBEIRO COSTA	JARDIM VILA RICA	6	13	124	95,66
ZEQUNHA VIEIRA	CENTRO	5	21	1	107,84
ZEQUNHA VIEIRA	JARDIM SAO PAULO	4	21	12	264,95
ZEQUNHA VIEIRA	JARDIM SAO PAULO	4	21	13	220,80
ZEQUNHA VIEIRA	JARDIM SAO PAULO	4	21	30	132,45
ZEQUNHA VIEIRA	JARDIM SAO PAULO	4	21	31	132,45
ZEQUNHA VIEIRA	OURO VERDE	3	19	98	154,27
ZEQUNHA VIEIRA	OURO VERDE	3	19	99	154,27
ZEQUNHA VIEIRA	RETIRO	5	21	1	108,70
ZEQUNHA VIEIRA	RETIRO	4	21	4	217,41
ZEQUNHA VIEIRA	RETIRO	4	21	5	217,41
ZEQUNHA VIEIRA	RETIRO	4	21	7	217,41
ZEQUNHA VIEIRA	RETIRO	4	21	10	195,64
ZEQUNHA VIEIRA	RETIRO	4	21	11	217,41
ZIRLENE MARIA DE OLIVEIRA	RESIDENCIAL NOVA ERA II	6	7	62	79,73
ZIRLENE MARIA DE OLIVEIRA	RESIDENCIAL NOVA ERA II	6	7	63	79,73
ZIRLENE MARIA DE OLIVEIRA	RETIRO	4	21	6	260,88
ZIRLENE MARIA DE OLIVEIRA	RETIRO	4	21	12	260,88
01	VISTA DO FUMIL	7	7	227	33,26
01	VISTA DO FUMIL	7	7	228	33,26
02	VISTA DO FUMIL	7	7	229	33,26
02	VISTA DO FUMIL	7	7	230	33,26
03	VISTA DO FUMIL	7	7	228	33,26
03	VISTA DO FUMIL	7	7	229	33,26

*[Handwritten signature]*

ANEXO III - Fatores de Profundidade

PROFUNDIDADE EQUIVALENTE	FATOR
Mais de 30 até 35 metros	1
Mais de 35 até 40 metros	0,9
Mais de 40 até 45 metros	0,86
Mais de 45 até 50 metros	0,84
Mais de 50 até 60 metros	0,79
Mais de 60 até 70 metros	0,74
Mais de 70 até 80 metros	0,72
Mais de 80 até 100 metros	0,69
Mais de 100 até 130 metros	0,64
Mais de 130 até 160 metros	0,6
Mais de 160 até 200 metros	0,57
Mais de 200 até 250 metros	0,54
Mais de 250 até 300 metros	0,49
Mais de 300 até 350 metros	0,44
Mais de 350 até 400 metros	0,39
Mais de 400 até 450 metros	0,33
Mais de 450 metros	0,27

ANEXO IV - Fatores Gleba

FAIXA DE ÁREA DE TERRENO (m <sup>2</sup> )	
De 10.000 até 14.000	0,75
De 14.001 até 15.000	0,72
De 15.001 até 16.000	0,71
De 16.001 até 18.000	0,69
De 18.001 até 20.000	0,67
De 20.001 até 25.000	0,64
De 25.001 até 30.000	0,61
De 30.001 até 50.000	0,58
De 50.001 até 75.000	0,55
De 75.001 até 100.000	0,51
De 100.001 até 150.000	0,48
De 150.001 até 200.000	0,45
De 200.001 até 350.000	0,42
De 350.001 até 500.000	0,39
De 500.001 até 75.000	0,36
Mais de 750.001	0,33

ANEXO V - Fatores Topografia

TOPOGRAFIA	
Plano	1,00
Declive	0,80
Active	0,80
Irregular	0,80

*[Handwritten mark]*

*[Handwritten mark]*

ANEXO VI - Fator Obsolescência

Tabela dos coeficientes de depreciação das construções por idade

Número de Anos	Depreciação	Fator
De 0 a 10	0%	1,00
De 11 a 15	5%	0,95
De 16 a 20	10%	0,90
De 21 a 25	15%	0,85
De 26 a 30	20%	0,80
De 31 a 35	25%	0,75
De 36 a 40	35%	0,65
De 41 a 45	40%	0,60
De 45 a 50	50%	0,50

*[Handwritten mark]*

*[Handwritten mark]*

*[Handwritten mark]*